

1984

MAR

VEGDIREKTORATET
BIBLIOTEKET
Postboks 6390, Etterstad
0604 OSLO 6
Tlf. (02) 61 10 10

FERJESTATISTIKK 1984



STATENS VEGVESEN • Vegdirektoratet

31

F

88/20
1G-1-84

Id=0001103

FERJESTATISTIKK 1984

BIBLIOTEKET
VEGDIREKTORATET

Forsidebilde:
Levanger ferjeleie

BIBLIOTEKET
VEGDIREKTORATET

F O R O R D

Ferjestatistikken for 1984 gir den samme oversikt over ferjestatistikken som for de foregående år. Formålet med denne er å gi en hovedoversikt over ferjetrafikken. Interesserte som ønsker detaljerte opplysninger om den enkelte ferjestrekning innen de enkelte samband, kan få disse ved henvendelse til Vegdirektoratets ferjekontor. Eksempel på hvordan disse oppgavene vil foreligge finnes i tabell 8: "Eksempel på utskrift for de enkelte strekninger innen et samband".

I tillegg til de 8 tabellene som finnes i dette heftet, er det 4 figurer som viser gjennomsnittlig døgntrafikk i kjøretøyer for 4 ferjestrekninger for hver måned i 1983 og 1984. Det er også 4 figurer som viser døgntrafikken i personbilenheter for de samme 4 ferjestrekningene i en uke i juli og en uke i november i de samme år.

Ferjestatistikken for 1984 er utarbeidet på grunnlag av de trafikkoppgavene som er mottatt fra ferjeselskapene gjennom vegsjefene. Trafikkoppgavene blir bearbeidet av Vegdirektoratets ferjekontor før de går til EDB-bearbeiding ved kontoret for administrativ databehandling i Vegdirektoratet. Planlegging og utarbeidelse av den offisielle ferjestatistikk og publikasjonen er utført av Vegdirektoratets ferjekontor, konsulent Elly Hagen.

Vegdirektoratet
Ferjekontoret
Oslo, mars 1985

I N N H O L D

	Side
Oversikt over ferjestatistikk 1984	7
Tabell 1: Ferjetrafikken i riks- og fylkesvegsamband 1970 - 1984	11
Tabell 2: Sammenlikning mellom ferjetrafikken 1983 og 1984	12
Tabell 3: Månedlig ferjetrafikk i riks- og fylkesvegsamband 1984	13
Tabell 4: Riks- og fylkesvegsamband pr. 31. desember 1984	14
Tabell 5: Ferjetrafikken i riks- og fylkesvegsamband 1984. Fylkesoversikt	15
Tabell 6: Ferjetrafikken i de enkelte samband 1984	16
Tabell 7: Årsdøgntrafikk på ferjestrekninger i riksvegsamband 1984. Sommerdøgntrafikken i forhold til årsdøgntrafikk for motorkjøretøyer i alt.	26
Tabell 8: Eksempel på utskrift for de enkelte strekninger innen et samband	32
Figur I - IV: Gjennomsnittlig døgntrafikk i kjøretøyer for hver måned 1983 og 1984.	36
Figur V - VIII: Døgntrafikk i personbilenheter i en uke i juli og i en uke i november 1983 og 1984.	40

OVERSIKT OVER FERJESTATISTIKK 1984

Innledning

Ferjestatistikken 1984 er bygget på følgende måte:

Trafikkoversikter for hele landet
(tabellene 1, 2 og 3).

Trafikkoversikter for fylkene
(Tabellene 4 og 5).

Trafikkoversikter for samband og
riksvegstreknings
(Tabellene 6 og 7).

Eksempel på utskrift for de
enkelte strekninger.
(Tabell 8)

Figurer for gjennomsnittlig døgntrafikk i de
enkelte måneder og døgntrafikk for en uke i juli
og en uke i november for 4 ferjestrekninger i 1983
og 1984.
(Figurene I - VIII)

Alle tabeller har inndelt kjøretøyene i lette og tunge biler, biler i alt og personer. Med lette biler menes person- og varebiler med inntil 1 500 kg nyttelast. Person- og varebiler med tilhenger er i noen tabeller tatt med under lette biler og i andre tabeller spesifisert for seg selv. Tunge biler er delt inn i lastebiler uten tilhenger, lastebiler med tilhenger og busser. Summen av lette biler og tunge biler gir sum kjøretøyer. Trafikkoppgaver for motorsykler m.v. er ikke tatt med i statistikken. Trafikkoppgavene for personer inkluderer førerne av motorkjøretøyene.

Trafikkoversikt for hele landet

Tabell 1 gir en oversikt over trafikkmengden på ferjer de siste 15 år. Denne tabellen gir ingen oversikt over den generelle trafikkutvikling da antall ferjesamband og rutestrekninger endres fra år til år, bl.a. som følge av ruteomlegginger. For noen fylker faller enkelte strekninger eller hele samband ut, mens andre samband opprettes, deles i flere strekninger eller nye strekninger kommer til.

Tabell 2 viser trafikkutviklingen fra 1983 til 1984. Der sammenlignes bare ferjeruter som har vært i drift i begge år. For en videre oversikt over trafikkutviklingen over tiden, må det undersøkes for det enkelte samband eller for den enkelte strekning.

Tabell 2 viser at økningen for sum biler var 3,9%. Den tilsvarende økning for vegnettet forøvrig i samme tidsrom var 2,6 %.

Tabell 3 viser ferjetrafikkens månedlige fordeling i 1984. Den viser at juli hadde 11,8% av årstrafikken for kjøretøyer, sommermånedene juni, juli og august til sammen hadde 32,6%, mens eksempelvis januar og februar hadde henholdsvis 5,8% og 6,0% av årstrafikken.

Trafikkoversikt for fylkene

Tabell 4 gir en oversikt over ferjenettet i landet og i de enkelte fylker pr. 31. desember 1984. Tabellen gir antall samband, antall rutestrekninger samt deres lengde. Videre viser tabellen antall ferjer i landet og i de enkelte fylker og ferjenes kapasitet i personbilplasser.

Møre og Romsdal er det fylket som har flest samband og ferjestrekninger. Fylket har 36 samband med 58 ferjestrekninger med en lengde på tilsammen 378,2 km eller 15,7 % av landets samlede lengde. Nordland er det fylket hvor summen av lengden av alle ferjestrekninger er størst. Med 745,9 km fordelt på 31 samband med 49 ferjestrekninger har fylket hele 30,9% av landets samlede lengde. Møre og Romsdal har flest ferjer i drift, 49 stk. Derimot har Hordaland den største kapasitet i personbilplasser på sine ferjer, nemlig 2142 eller 25,3% av landets samlede kapasitet i personbilplasser.

Ferjetrafikken i de enkelte fylker vises i tabell 5 fordelt på lette biler, tunge biler med spesifisering på lastebiler med og uten tilhenger og busser, motorkjøretøyer i alt og personer.

Trafikkoversikt for samband og enkelte strekninger

Tabell 6 viser trafikken i de enkelte samband fordelt på de ulike kjøretøykategoriene og personer i 1984. Videre viser tabellen de enkelte ferjesambandslengder i km og hvilke vegsamband ferjene knytter sammen. Fartstiden for de aller fleste samband er hele året. For de samband som har mindre fartstid, er dette markert med fotnoter som også angir fartstiden.

Tabell 7 gir den gjennomsnittlige trafikk med kjøretøyer pr. døgn - årsdøgntrafikken (ÅDT). I tabellen er tatt med alle riksvegferjestrekninger som har en ÅDT større enn 25. ÅDT er regnet for lette biler, tunge biler og kjøretøyer i alt.

I tillegg har en regnet ut sommerdøgntrafikken (SDT) i forhold til ÅDT: SDT er definert som trafikken i månedene mai til og med oktober. Dersom forholdet SDT/ÅDT er lik 1,00 betyr dette at SDT er lik ÅDT og trafikken med ferjene er like stor sommer som vinter. STD/ÅDT større enn 1,00 viser at sommertrafikken med ferje er større enn trafikken med ferjen på årsbasis. Forholdet SDT/ÅDT viser i hvilken grad

ferjestrekningen domineres av arbeidsreisetrafikk (lavt forholdstall) eller ferie- og fritidstrafikk (høyt forholdstall). I denne tabellen er hver strekning angitt med vegnummer og hovedparsellnummer ifølge Vegdirektoratets vegnettregister.

Eksempel på utskrift for de enkelte strekninger

Som nevnt i forordet kan interesserte som ønsker detaljerte opplysninger om den enkelte ferjestrekning, få disse ved henvendelse til Vegdirektoratets ferjekontor. Tabell 8 viser som eksempel hvordan ferjekontoret kan gi slike opplysninger. Som eksempel har en valgt sambandet Kinsarvik - Utne - Kvandal. Opplysninger på samband og strekning kan gis detaljert på kjøretøygrupper og personer. Videre kan trafikk tallene gis både for den enkelte måned og for hele året.

Gjennomsnittlig døgntrafikk i kjøretøyer for hver måned 1983 og 1984

I figurene I og IV viser en gjennomsnittlig døgntrafikk for hver måned i 1983 og 1984 for ferjestrekningene Randaberg - Skudeneshavn, Kinsarvik - Kvanndal, Ålesund - Valderøy og Sommerset - Bonnåsjøen. Figurene viser gjennomsnittlig døgntrafikk for sum kjøretøyer. I tillegg er vist den gjennomsnittlige døgntrafikk hele året (ÅDT) og den gjennomsnittlige døgntrafikk mai til og med oktober (SDT).

Døgntrafikk i personbilenheter i en uke i juli og en uke i november 1983 og 1984

Figurene V-VIII viser døgntrafikken i personbilenheter i en uke i juli og en uke i november 1983 og 1984 for de samme ferjestrekningene som i figurene I-IV. Videre viser tabellene gjennomsnittstrafikken i de angjeldende måneder.

Vegdirektoratets ferjekontor har døgntrafikken i personbilenheter i 1 uke i 10 måneder i 1984 for samtlige ferjestrekninger og ferjesamband. Interesserte kan henvende seg til kontoret dersom en ønsker slike opplysninger.

Tabell 1

FERJETRAFIKKEN I RIKS- OG FYLKESVEGSAMBAND 1970 - 1984

År	Lengde i km	Trafikk i året					
		Person- og varebiler	Lastebiler uten tilhenger	Lastebiler med tilhenger	Busser	Sum biler	Personer
1984	2 410,7	13 831 586	1 066 409	487 740	192 398	15 578 133	43 400 909
1983	2 298,0	13 320 718	1 044 222	472 196	188 524	15 025 660	42 354 049
1982	2 377,6	13 117 151	1 069 006	459 550	185 635	14 831 342	42 253 965
1981	2 425,8	12 806 967	1 074 390	445 877	197 429	14 524 663	42 659 861
1980	2 418,6	12 895 756	1 077 044	434 906	200 142	14 607 848	43 006 141
1979	2 484,1	12 619 454	1 060 027	409 999	198 563	14 288 043	42 064 850
1978	2 506,0	12 235 582	1 025 849	379 427	198 780	13 839 638	41 241 053
1977	2 488,0	11 622 239	1 004 560	358 611	205 325	13 190 735	40 384 018
1976	2 420,0	10 462 691	960 808	332 397	197 675	11 953 571	37 964 461
1975	2 501,6	9 457 485	909 368	297 373	188 048	10 852 274	35 871 860
1974	2 232,0	8 329 715	860 201	278 484	182 366	9 650 766	33 462 506
1973	2 161,8	7 894 357	831 700	250 737	183 854	9 160 648	32 418 028
1972	2 225,7	7 532 174	843 237	224 271	183 004	8 782 686	31 571 615
1971	2 222,9	6 951 574	828 770	191 577	179 774	8 151 695	30 181 721
1970	2 114,2	6 016 558	751 117	172 076	166 718	7 106 469	27 582 200

SAMMENLIGNING MELLOM FERJETRAFIKKEN 1983 - 1984

Tabell 2

Bare ferjeruter som har vært i drift begge år er tatt med

År	Person- og varebiler	Lastebiler uten tilhenger	Lastebiler med tilhenger	Busser	Sum biler	Personer
1983	13.274.356	1.037.014	470.276	188.364	14.970.010	42.070.839
1984	13.811.903	1.064.986	486.147	192.301	15.555.337	43.337.247
Økning i %	4,1	2,7	3,4	2,1	3,9	3,0

Tabell 3

MÅNEDLIG FERJETRAFIKK I RIKS- OG FYLKESVEGSAMBAND 1984

	PERSON- OG VAREBIL	PERSON- BIL M/TILH.	SUM LETTE BILER	LASTEBIL U/TILH.	LASTEBIL M/TILH./ SEMTR.	BUSS	SUM TUNGE BILER	SUM KJØRETØYER	PERSONER
	1	2	3=1+2	4	5	6	7=4+5+6	8=3+7	9
SUM HELE LANDET									
JANUAR	777744	6024	783768	77097	34055	12888	124040	907802	2587736
FEBRUAR	795524	7300	802824	78673	35786	12692	127151	929975	2547858
MARS	968940	10675	979615	87379	42328	14758	144465	1124080	3072463
APRIL	1097154	16449	1113603	76897	37279	13077	127253	1240856	3440443
MAI	1175502	21697	1197206	94025	46082	17135	157242	1354448	3793645
JUNI	1371564	35703	1407267	95385	44858	23632	163875	1571142	4568808
JULI	1624865	72084	1696949	82667	33638	20656	136961	1833910	5391103
AUGUST	1469948	40480	1510428	100352	43887	20306	164545	1674973	4754406
SEPTEMBER	1194702	24346	1219055	97115	44468	16801	158384	1377439	3733606
OKTOBER	1112151	19960	1132111	105702	43464	14677	168843	1300954	3411327
NOVEMBER	1000932	14062	1014994	97069	43909	13729	154707	1169701	3088888
DESEMBER	963287	10472	973766	74048	32986	12047	119081	1092847	3010626
SUM	13552327	279259	13831586	1066409	487740	192398	1746547	15578133	43400909

Tabell 4

FERJESAMBAND I RIKS- OG FYLKESVEGNETTET 31. desember 1984

Fylke	Antall rutesamband	Antall rute-strekninger	Samlet lengde i km	Antall ferjer	Samlet kapasitet i personbilplasser
Østfold	2	2	13,3	5	524
Akershus	1	1	2,5	2	56
Oppland	1	1	2,3	3	112
Buskerud	1	1	0,6	1	21
Aust-Agder	1	1	3,0	1	4
Vest-Agder	1	1	1,3	1	13
Rogaland	10	16	145,6	19	823
Hordaland	28	41	425,9	43	2142
Sogn og Fjordane	15	26	294,8	25	813
Møre og Romsdal	36	58	378,2	49	1620
Sør-Trøndelag	8	10	40,1	10	410
Nord-Trøndelag	6	10	55,3	12	179
Nordland	31	49	745,9	45	1104
Troms	17	25	172,1	21	433
Finnmark	6	7	129,8	8	211
Sum	164	249	2410,7	245	8465

Tabell 5

FERJETRAFIKKEN I RIKS- OG FYLKESVEGSAMBAND 1984. FYLKESOVERSIKT

Fylke	Lengde i km	Trafikk i året					
		Person- og varebiler	Laste- biler u/ tilhenger	Laste- biler m/ tilhenger	Busser	Sum biler	Personer
Østfold	13,3	620 319	42 661	69 118	2 853	734 951	1 964 749
Akershus	2,5	133 902	3 791	2 694	204	140 591	300 286
Oppland	2,3	287 967	26 346	18 070	-	332 383	743 192
Buskerud	0,6	60 519	7 683	1 337	81	69 620	135 870
Aust-Agder	3,0	482	17	-	-	499	20 033
Vest-Agder	1,3	58 775	3 501	116	2 663	65 055	177 742
Rogaland	145,6	963 787	111 196	45 532	4 491	1 125 006	3 530 619
Hordaland	425,9	4 297 439	290 522	93 749	42 031	4 723 741	13 346 117
Sogn og Fjordane	294,8	1 029 971	74 322	39 470	22 155	1 165 918	3 104 476
Møre og Romsdal	378,2	3 739 196	292 229	128 428	68 587	4 228 440	12 442 334
Sør-Trøndelag	40,1	689 685	55 373	16 299	2 527	763 884	1 676 100
Nord-Trøndelag	55,3	179 228	19 088	4 979	1 624	204 919	512 614
Nordland	745,9	1 183 879	95 604	57 025	29 514	1 366 022	3 602 466
Troms	172,1	489 623	38 146	7 297	12 374	547 440	1 496 805
Finnmark	129,8	96 814	5 930	3 626	3 294	109 664	347 506
Sum	2.410,7	13 831 586	1 066 409	487 740	192 398	15 578 133	43 400 909

Tabell 6

FERJETRAFIKKEN I DE ENKELTE SAMBAND I 1984

Fylke og ferjerute	Vegsamband	Lengde i km	Person- og vare- biler	Laste- biler u/ til- henger	Laste- biler m/ til- henger	Busser	Sum biler	Personer
ØSTFOLD								
Skibstadsand - Korshamn	Rv. 108	2,8	128 419	6 191	266	207	135 083	418 949
Moss - Horten	Rv. 120 - 310	10,5	491 900	36 470	68 852	2 646	599 868	1 545 800
Sum Østfold		13,3	620 319	42 661	69 118	2 853	734 951	1 964 749
AKERSHUS								
Drøbak - Storsand	Rv. 153 - 281	2,5	133 902	3 791	2 694	204	140 591	300 286
OPPLAND								
Gjøvik - Mengshol	Rv. 212	2,3	287 967	26 346	18 070	-	332 383	743 192
BUSKERUD								
Svelvik - Verket	Rv. 165 - 319	0,6	60 519	7 683	1 337	81	69 620	135 870
AUST-AGDER								
Risør - Øysang	Fv. - Fv.	3,0	482	17	-	-	499	20 033
VEST-AGDER								
Launes - Kvellandstrand	Rv. 469	1,3	58 775	3 501	116	2 663	65 055	177 742
ROGALAND								
Lauvvik - Oanes - Forsand	Rv. 13	2,9	122 000	6 852	1 497	299	130 648	345 008
Tøtlandsvik - Vindsvik	Rv. 13	3,5	87 712	5 495	2 066	1 083	96 356	225 938

Tabell 6

FERJETRAFIKKEN I DE ENKELTE SAMBAND I 1984

Fylke og ferjerute	Vegsamband	Lengde i km	Person- og vare- biler	Laste- biler u/ til- henger	Laste- biler m/ til- henger	Busser	Sum biler	Personer
Randaberg - Skudeneshavn	Rv. 14	25,0	249 920	22 896	24 938	1 802	299 556	709 478
Sand - Ropeid	Rv. 46	2,2	106 526	9 051	3 381	406	119 364	294 720
Kopervik - Føresvik - Bokn	Rv. 511 - Fv.	11,9	17 676	2 440	83	26	20 225	67 805
Jelsa - Hebnes - Foldøy - Nedstrand	Rv. 515 - 517	13,3	11 755	2 685	84	30	14 554	40 026
Stavanger - Tau	E18 - Rv. 13	14,6	254 249	30 049	9 597	489	294 384	1 165 787
Stavanger - Askje - Vikevåg	E18 - Fv.	15,7	49 435	16 059	1 164	53	66 711	327 440
Stavanger - Nedstrand	E18-Fv.-Rv.515	44,7	50 609	13 904	2 715	290	67 518	291 255
Randaberg - Kvitsøy	Rv. 14 - Fv.	11,8	13 905	1 765	7	13	15 690	63 162
Sum Rogaland		145,6	963 787	111 196	45 532	4 491	1 125 006	3 530 619
HORDALAND								
Kinsarvik - Utne - Kvanndal	E68-Rv.7-Rv.550	13,0	262 362	14 377	16 149	4 270	297 158	805 162
Gjermundshamn - Varaldsøy - Løfallstrand	Rv. 13 - Fv.	13,8	92 054	7 190	1 030	1 020	101 294	246 377
Skånevik - Matre - Utåker	Rv. 13 - Fv.	11,0	66 207	5 754	1 141	261	73 363	182 440
Jektevik-Flatråker-Nordhuglo	Rv. 14 - Kv.	9,5	39 373	2 543	87	685	42 688	104 202
Halhjem - Våge - Bruntveit	Rv. 14 - Fv.	20,7	64 927	4 016	788	63	69 794	207 773
Skjersholmane - Valevåg - Mosterhamn	Rv. 14 - 541	10,8	199 183	12 315	12 005	1 130	224 633	499 691
Skjersholmane - Utbjoa	Rv. 14 - 543	12,2	67 588	3 689	4 771	321	76 369	184 733
Leirvik - Ranavik - Sunde	Rv. 14 - 544	14,8	82 057	9 183	1 465	214	92 919	284 655
Buavåg - Langevåg	Rv. 541	4,6	68 297	4 227	475	118	73 117	168 494
Siggjarvåg - Sagvåg	Rv. 542 - 545	3,9	130 935	6 680	929	1 057	139 601	351 614

Tabell 6

FERJETRAFIKKEN I DE ENKELTE SAMBAND I 1984

Fylke og ferjerute	Vegsamband	Lengde i km	Person- og vare- biler	Laste- biler u/ til- henger	Laste- biler m/ til- henger	Busser	Sum biler	Personer
Haljem - Sanvikvåg	Rv. 14 - 545	22,0	226 239	16 240	15 417	1 311	259 207	592 416
Solsvik - Rongøy	Rv. 561	9,0	62 187	6 538	451	180	69 356	169 715
Krokeide-Huftarøy-Austevoll	Rv. 546 - Fv.	16,0	87 357	7 207	859	98	95 521	243 941
Bekkjarvik - Sandvikvåg	Rv. 546 - 545	10,2	13 107	1 024	122	106	14 359	33 055
Hatvik - Vengjaneset	Rv. 552	3,2	146 378	12 085	2 725	3 523	164 711	377 555
Bruravik - Brimnes	Rv. 572 - Rv.7	2,4	93 748	2 437	451	1 139	97 775	273 744
Jondal - Tørvikbygd	Rv. 550 - 551	5,6	47 352	2 334	263	91	50 040	136 224
Steinestø - Knarvik	Rv. 14	2,7	975 351	66 903	19 714	11 827	1 073 795	2 515 813
Sævråsvåg - Masfjordnes - Duesund	Rv. 57 - Fv.	11,7	82 929	8 889	4 202	555	96 575	256 494
Salhus - Frekhaug	Rv. 564	1,8	128 832	7 313	543	1 750	138 438	364 370
Fedje - Hoplandsjøen - Rossnes	Rv.565-568-Fv.	14,8	15 996	1 551	57	10	17 614	61 731
Haus - Garnes	Rv. 566	1,5	153 378	9 733	509	3 002	166 622	477 906
Tyssebotn - Vikanes	Rv. 567 - 14	9,3	3 610	134	10	25	3 779	13 737
Stamnes - Vikanes	Rv. 14 - 569	11,5	5 587	221	9	10	5 827	14 818
Klokkarvik - Hjellestad	Rv. 555 - 556	6,5	7 623	562	-	1	8 186	51 164
Bergen - Kleppestø	Rv. 562	5,1	855 572	53 555	2 410	917	912 454	3 738 429
Breistein - Valstrandfossen	Rv. 567	2,5	236 476	17 085	1 543	8 156	263 260	740 876
Leirvåg - Sløvåg	Rv. 568 - 57	16,5	67 079	6 041	4 126	149	77 395	197 664
Krokeide - Stavanger ¹⁾	Rv. 546-E18	159,3	15 655	696	1 498	42	17 891	51 324
Sum Hordaland		425,9	4 297 439	290 522	93 749	42 031	4 723 741	13 346 117

1) Krokeide - Randaberg 22/6 - 28/9
Krokeide - Stavanger fra 29/9

Tabell 6

FERJETRAFIKKEN I DE ENKELTE SAMBAND I 1984

Fylke og ferjerute	Vegsamband	Lengde i km	Person- og vare- biler	Laste- biler u/ til- henger	Laste- biler m/ til- henger	Busser	Sum biler	Personer
SOGN OG FJORDANE								
Balestrandsektoren	Rv. 5 - 13	12,8	289 240	15 962	9 045	6 785	321 032	799 367
Svartemyr-Noreide-Ortnevik	Rv. 575 - 13	22,4	8 433	791	93	209	9 526	28 694
Brekke - Oppdal - Lavik	Rv. 14-Fv.-14	9,8	114 220	5 469	4 690	693	125 072	297 213
Lote - Anda	Rv. 14	2,1	147 709	12 940	4 874	3 976	169 499	393 060
Lote - Anda - Hyen	Rv. 14 - 615	18,6	21 733	1 950	450	924	25 057	63 017
Indre Sognefjord	E68-Rv.5-53-601	108,3	223 002	13 510	13 965	6 643	257 120	811 902
Rutledal - Rysjedalsvika - Krakhella	Rv. 57 - 606	22,7	33 348	1 520	2 114	122	37 104	89 887
Dale - Standnes - Eikenes	Rv. 57-609-Fv.	10,9	11 985	2 650	716	25	15 376	55 485
Haukå - Bjørnset	Rv. 5 - 614	2,6	62 835	6 039	927	1 972	71 773	150 835
Isane - Stårheim	Rv. 614	3,6	56 018	6 159	1 559	369	64 105	142 832
Florø-Smørhamn-Kjelkenes	Rv. 5-616-614	34,6	13 366	1 771	126	38	15 301	53 621
Måløy - Oldeide	Rv. 616 - 617	7,4	17 805	2 197	585	96	20 683	60 502
Askvoll - Fure - Gjervik	Rv.608-Fv./Fv.	9,5	19 670	2 399	58	248	22 375	106 462
Fjærlandsfjorden	Rv. 5-Rv. 625	26,4	6 298	698	218	29	7 243	37 722
Nåra - Daløy	Fv. - Rv. 606	3,1	4 309	267	50	26	4 652	13 877
Sum Sogn og Fjordane		294,8	1 029 971	74 322	39 470	22 155	1 165 918	3 104 476
MØRE OG ROMSDAL								
Solevåg-Hundeidvik-Festøy	Rv. 14 - Fv.	9,5	292 160	27 284	13 425	5 920	338 789	896 289
Volda - Folkestad	Rv. 14	3,4	128 280	13 155	4 671	618	146 724	413 986
Kvalvåg - Kvisvik	Rv. 16	4,5	203 275	11 418	6 879	7 259	228 831	592 576

Tabell 6

FERJETRAFIKKEN I DE ENKELTE SAMBAND I 1984

Fylke og ferjerute	Vegsamband	Lengde i km	Person- og vare- biler	Laste- biler u/ til- henger	Laste- biler m/ til- henger	Busser	Sum biler	Personer
Eidsdal - Linge	Rv. 58	2,5	101 089	3 954	769	1 170	106 982	330 294
Stranda - Liabygda	Rv. 60 - 58	2,8	48 316	3 738	1 612	252	53 918	155 638
Magerholm - Aursnes - Ikornes	Rv. 60 - Fv.	9,6	306 760	24 786	11 982	5 156	348 684	904 808
Geiranger - Hellesylt ²⁾	Rv. 58 - 60	20,3	12 516	55	13	911	13 495	82 533
Årivi - Koparnes - Syvdnes	Rv. 61 - 652	4,1	89 240	5 550	2 600	261	97 651	218 732
Sølsnes - Åfarnes	Rv. 64	3,5	101 063	8 125	8 654	4 952	122 794	331 555
Lønset - Grønnes	Rv. 62 - 64	2,0	176 061	11 397	9 206	7 700	204 364	517 860
Halsa - Kanestraum	Rv. 65	5,5	87 317	5 271	4 034	2 566	99 188	237 337
Kvitnes - Høgset - Bergsøy	Rv. 66 - Fv.	7,0	179 115	13 942	8 301	6 489	207 847	499 460
Ørjavik - Tøvik	Rv. 67	1,2	69 704	7 142	2 228	193	79 267	148 377
Kristiansund - Bremsnes	Rv. 16 - 67	4,5	154 183	14 652	3 407	428	172 670	637 748
Volda - Lauvstad	Rv. 14 - 652	6,9	50 877	3 465	485	170	54 997	196 435
Eiksund - Rjånes	Rv. 653 - 14	3,5	123 705	5 683	1 805	1 911	133 104	317 033
Leknes - Sæbø - Standal - Trandal	Rv. 655 - Fv.	12,9	21 710	2 379	268	101	24 458	76 718
Hareid - Sulesund	Rv. 61 - 656	7,2	290 735	26 948	10 047	1 000	328 730	761 712
Ålesund - Valderøy	E-69 - Rv. 658	2,8	278 765	15 925	2 097	719	297 506	1 398 263
Brattvåg - Dryna - Nordøyane	Rv. 659 - Fv.	18,6	47 878	4 529	1 071	1 154	54 632	145 424
Molde - Vestnes - Vikebukta	Rv. 661-E69-Rv. 62	17,6	261 517	23 703	20 340	1 097	306 657	1 000 297
Hollingsholm - Aukra	Rv. 662	3,6	115 758	7 904	1 465	4 194	129 321	351 973
Angvik - Tingvoll	Rv. 16 - 665	6,2	36 800	3 511	1 016	1 597	42 924	118 152

2) Fartstid: 2/5 - 23/9

Tabell 6

FERJETRAFIKKEN I DE ENKELTE SAMBAND I 1984

Fylke og ferjerute	Vegsamband	Lengde i km	Person- og vare- biler	Laste- biler u/ til- henger	Laste- biler m/ til- henger	Busser	Sum biler	Personer
Kristiansund - Straumen - Forsnes - Aukan	Rv. 16 - 669- Rv. 713 - 680	88,7	23 917	3 764	1 012	427	29 120	112 268
Kvanne - Røkkum	Rv. 670	2,5	118 492	7 226	5 042	3 957	134 717	337 370
Aukan-Vinsternes-Straumen	Rv. 680 - 669	22,7	24 477	3 121	709	1 905	30 212	71 549
Aure - Ånes	Rv. 680	3,2	32 529	3 107	577	1 665	37 878	124 923
Kristiansund - Tømmervåg	Rv. 16 - 680	12,3	29 396	3 557	592	322	33 867	115 958
Ålesund-Skjelten-Nordøyane	E69-Rv.659-Fv.	18,0	63 027	4 567	939	629	69 162	240 371
Ålesund - Giske - Godøy	E69-Fv.-658	11,9	56 969	3 459	104	136	60 668	342 214
Larsnes - Bringsinghaug	Rv. 61 - Fv.	10,2	31 646	2 921	535	75	35 177	121 281
Molde - Bolsøya - Seternes	Rv. 62 - Fv.	17,2	13 342	1 878	91	330	15 641	75 172
Øverås - Eikesdal	Fv. - Fv.	18,5	3 496	836	41	11	4 384	16 081
Aresvik - Hendset - Ervik - Rendal	Rv. 71 - Fv.	5,1	26 150	2 623	1 298	102	30 173	64 555
Skateflua - Hoff	E69 - Fv.	5,6	54 028	4 213	409	5	58 655	252 257
Mordalsvågen - Solholmen	Rv. 662	2,6	84 903	6 441	704	3 205	95 253	235 135
Sum Møre og Romsdal		378,2	3 739 196	292 229	128 428	68 587	4 228 440	12 442 334
SØR-TRØNDELAG								
Sunde-Hemnskjel-Jøstenøya ³⁾	Rv. 714	4,6	113 231	7 918	2 648	469	124 266	287 967
Brekstad - Valset	Rv. 710	5,6	66 215	4 729	958	411	72 313	178 685

3) Sunde - Hemnskjel - Sandstad: 1/1 - 12/7
 Sunde - Hemnskjel - Jøstenøya: 12/7 - 31/12

Ny lengde 4,6 km

Tabell 6

FERJETRAFIKKEN I DE ENKELTE SAMBAND I 1984

Fylke og ferjerute	Vegsamband	Lengde i km	Person- og vare- biler	Laste- biler u/ til- henger	Laste- biler m/ til- henger	Busser	Sum biler	Personer
Kjerringvåg - Flatval	Rv. 714 - 716	4,6	51 790	7 276	1 095	519	60 680	133 846
Revsnes - Linesøy - Stokkøy	Rv. 723 - Fv.	8,6	20 039	2 065	44	63	22 211	54 961
Fillan - Brøttingsvåg	Rv. 726	2,5	26 882	3 263	119	132	30 396	85 179
Barøy - Lauvøy	Fv. - Fv.	2,4	3 416	637	18	4	4 075	12 933
Storfosna - Garten	Fv. - Fv.	4,6	7 785	1 400	110	32	9 327	26 038
Flakk - Rørvik	Rv. 715	7,2	400 327	28 085	11 307	897	440 616	896 491
Sum Sør-Trøndelag		40,1	689 685	55 373	16 299	2 527	763 884	1 676 100
NORD-TRØNDELAG								
Kjerringvik - Vangshylla	Rv. 755	1,2	82 807	6 237	2 678	657	92 379	207 264
Levanger - Hokstad	E6 - Fv.	8,9	21 218	4 003	1 139	265	26 625	93 316
Kjerstivika - Vetterhus - Vikan - Varpnes ⁴⁾	Fv.-Kv.-Rv.767	(18,7)	2 480	527	67	7	3 081	6 312
Hofles - Haranes - Geisnes - Øksninga	Rv.769-Fv.-Kv.	18,5	15 419	1 540	206	333	17 498	47 285
Kjerstivika - Breksillan	Rv. 769	15,3	31 190	3 517	575	208	35 490	81 543
Skei - Gutvik	Rv. 771 - Fv.	5,2	18 399	2 373	244	134	21 150	56 514
Hårnes - Kilan	Fv. - Fv.	6,2	7 715	891	70	20	8 696	20 380
Sum Nord-Trøndelag		55,3	179 228	19 088	4 979	1 624	204 919	512 614

4) Til 26/10

Tabell 6

FERJETRAFIKKEN I DE ENKELTE SAMBAND I 1984

Fylke og ferjerute	Vegsamband	Lengde i km	Person- og vare- biler	Laste- biler u/ til- henger	Laste- biler m/ til- henger	Busser	Sum biler	Personer
NORDLAND								
Vennesund - Holm	Rv. 17	5,5	50 398	4 632	3 022	2 183	60 235	124 610
Horn - Anndalsvåg	Rv. 17	4,6	31 292	2 291	681	2 134	36 398	93 812
Horn - Rørøy	Rv. 17 - 839	17,9	8 354	1 341	944	89	10 728	19 093
Rørøy - Tjøtta	Rv. 839 - 17	29,6	1 165	6	1	10	1 182	4 091
Tjøtta-Mindtangen-Forvik	Rv.17-Fv.-Rv.17	17,9	32 243	2 067	920	1 375	36 605	110 257
Sandnessjøen - Leinesodden	Rv. 17	1,6	166 028	12 717	3 868	4 430	187 043	524 713
Låvong - Nesna - Stokkvågen	Rv.17-805-Fv.	33,3	42 648	5 319	474	1 036	49 477	147 792
Stokkvågen-Onsøy-Sleneset	Rv. 17 - Fv.	61,6	5 542	855	37	42	6 476	16 944
Hundåla - Mosjøen - Dagsvik	Rv. 810 - Fv.	26,6	13 948	1 401	58	543	15 950	40 554
Sandnessjøen - Kopardal - Bjørn	Rv.17-809-Fv.	17,7	33 678	4 390	450	301	38 819	132 489
Sandnessjøen-Austbø-Engan	Rv.17-828-Fv.	18,3	24 102	3 658	428	221	28 409	107 322
Hemnesberget - Leirvik	Rv. 808 - Fv.	6,5	25 299	1 982	1 095	126	28 502	59 758
Melbu - Fiskebøl	Rv. 19	9,2	86 091	5 385	2 689	2 440	96 605	234 148
Bodø - Værøy - Røst	Rv.80-Fv.-Fv.	193,0	2 085	300	38	27	2 450	20 427
Lilleeidet - Napp	Rv. 19	4,6	67 467	6 045	996	1 645	76 153	193 196
Fredvang - Finnbyen	Fv. - Fv.	2,1	10 730	1 924	25	160	12 839	31 888
Festvåg - Misten	Rv. 834	2,3	31 352	1 693	153	791	33 989	84 807
Bogøy - Skutvik	Rv. 81	16,6	9 137	1 781	265	37	11 220	28 814
Kilboghamn - Vågaholmen - Jektvik	Rv. 17 - Fv.	39,7	5 630	521	98	45	6 294	18 545

Tabell 6

FERJETRAFIKKEN I DE ENKELTE SAMBAND I 1984

Fylke og ferjerute	Vegsamband	Lengde i km	Person- og vare- biler	Laste- biler u/ til- henger	Laste- biler m/ til- henger	Busser	Sum biler	Personer
Ørnes-Vassdalsvik-Ågskardet	Rv.17-Fv.-Rv.17	26,2	35 266	4 580	628	144	40 618	117 117
Horsdal - Sund - Sørarnøy	Rv. 838 - Fv.	5,2	18 366	1 521	83	62	20 032	52 178
Ljønes - Skjerstad	Rv. 812	1,0	8 497	467	51	45	9 060	21 018
Røsvik - Nordfold	Rv. 81	41,4	15 726	1 283	423	97	17 529	46 672
Ørnes-Vassdalsvik-Meløysund	Rv.17-Fv.-Kv.	12,7	5 114	785	7	31	5 937	22 925
Svolvær - Skutvik - Skrova	Rv. 19 - 81	49,0	24 980	1 744	2 665	287	29 676	90 577
Svolvær - Digermulen	Rv. 19 - Fv.	27,0	1 185	40	38	11	1 274	6 687
Bognes - Lødingen	E6 - 823	23,7	57 369	2 925	7 228	2 000	69 522	182 121
Skarberget - Drag - Kjøpsvik	E6 - Rv. 827	37,0	18 396	2 238	837	57	21 528	72 690
Sommerset - Bonnåsjøen	E6	5,0	219 605	13 502	19 479	5 397	257 983	619 627
Bognes - Skarberget	E6	8,3	104 712	6 227	9 241	3 138	123 318	326 753
Sandnes - Selnes	Fv. - Fv.	0,8	27 474	1 984	103	610	30 171	50 841
Sum Nordland		745,9	1 183 879	95 604	57 025	29 514	1 366 022	3 602 466
TROMS								
Straumsnes - Skaland	Rv. 86	4,6	22 779	2 150	248	114	25 291	68 657
Hamnvik - Sørvik - Myrlandshaugen	Rv. 848 - Fv.	12,0	36 877	2 668	325	119	39 989	100 903
Harstad - Sørrollnes	Rv. 848	17,0	23 062	3 897	349	131	27 439	82 892
Rotsund - Hamnes	Rv. 6 - Kv.	1,8	4 375	331	20	73	4 799	22 297
Vikran - Larseng	Rv. 858 - 862	2,9	42 373	1 427	127	680	44 607	107 715
Refsnes - Flesnes	Rv. 850	5,5	48 290	4 447	1 825	2 047	56 609	136 011
Fenes - Altevik - Austnes	Rv. 867 - Fv.	9,6	11 379	1 456	136	326	13 297	33 399

Tabell 6

FERJETRAFIKKEN I DE ENKELTE SAMBAND I 1984

Fylke og ferjerute	Vegsamband	Lengde i km	Person- og vare- biler	Laste- biler u/ til- henger	Laste- biler m/ til- henger	Busser	Sum biler	Personer
Futrikelv - Skulgam	Rv. 863	1,5	83 354	4 750	646	2 300	91 050	217 636
Hansnes - Skåningsbukta	Rv. 863 - Fv.	14,1	26 481	2 398	447	220	29 546	97 851
Hamneidet-Flåten-Klauvnes	Rv. 866 - Fv.	9,7	42 108	2 395	784	1 799	47 086	106 826
Skjervøy - Nikkeby - Lauksundskaret	Rv. 866 - Fv.	14,5	8 144	1 119	210	74	9 547	40 038
Langhamn - Brøstadbotn	Fv. - Fv.	6,0	14 225	1 847	202	182	16 456	43 584
Stornes-Alvestad-Bjørnerå	Rv. 867 - Fv.	15,8	40 524	2 386	244	390	43 544	123 050
Mikkelvik - Bromnes - Laukvikvær	Fv. - Fv.-Kv.	36,2	4 024	720	13	145	4 902	17 244
Svensby - Breivikeidet	Rv. 91	6,4	45 037	3 184	979	1 748	50 948	145 650
Lyngseidet - Olderdalen	Rv.91 - Rv.6	12,6	21 526	1 763	725	1 634	25 648	101 445
Borkenes - Kvæøya	Fv. - Fv.	1,9	15 065	1 208	17	392	16 682	51 607
Sum Troms		172,1	489 623	38 146	7 297	12 374	547 440	1 496 805
FINNMARK								
Repvåg - Honningsvåg								
Honningsvåg - Kåfjord	Rv. 95	16,7	57 176	1 850	960	2 435	62 421	219 749
Storvik-Hasvik-Øksfjord	Rv. 882-884	43,0	10 279	1 497	1 016	46	12 838	33 695
Kifjord - Kalak	Rv. 888	38,0	9 298	673	939	124	11 034	27 189
Nyvoll - Eidet	Rv. 883	2,6	9 689	981	146	616	11 432	26 796
Snøfjord - Havøysund	Rv. 889	25,9	8 824	729	537	25	10 115	34 051
Akkarfjord-Kjerringholmen ⁵⁾	Rv.94 - Fv.	3,6	1 548	200	28	48	1 824	6 026
Sum Finnmark		129,8	96 814	5 930	3 626	3 294	109 664	347 506

5) Fra 17/9

ÅRSDØGNTRAFIKK PÅ FERJESTREKNINGER I RIKSVEGSAMBAND 1984

SOMMERDØGNTRAFIKK I FORHOLD TIL ÅRSDØGNTRAFIKK FOR MOTORKJØRETØYER I ALT

Tabell 7 (Bare de strekninger med ÅDT >25 for motorkjøretøyer i alt er tatt med)

Rv.	Hp.	Ferjestrekning	Årsdøgntrafikk			SDT/ÅDT for motor- kjøretøy i alt
			Lette biler	Tunge biler	Motor- kjøretøy i alt	
		ØSTFOLD				
108	09	Skipstadsand - Korshamn	351	18	369	1,28
120	01	Moss - Horten	1 344	295	1 639	1,20
		AKERSHUS				
153	01	Drøbak - Storsand	366	18	384	1,31
		OPPLAND				
212	03	Gjøvik - Mengshol	787	121	908	1,12
		BUSKERUD				
165	01	Svelvik - Verket	165	25	190	1,23
		VEST-AGDER				
469	04	Launes - Kvellandstrand	161	17	178	1,15
		ROGALAND				
14	03	Randaberg - Skudeneshavn	683	136	819	1,18
46	05	Sand - Ropeid	291	35	326	1,12
13	52	Stavanger - Tau	695	110	805	1,09
1903	01	Stavanger - Vikevåg	59	24	83	1,10
1903	01	Stavanger - Askje	61	15	76	1,09
1900	04	Stavanger - Judaberg	42	17	59	1,12
13	04	Lauvvik - Oanes	187	5	192	1,37
13	55	Lauvvik - Forsand	122	16	138	1,12
13		Oanes - Forsand	24	3	27	1,06
13	13	Tøtlandsvik - Vindsvik	240	24	264	1,29
511	53	Kopervik - Føresvik	36	5	41	1,08
1904	02	Kvitsøy - Randaberg	38	5	43	1,09
		HORDALAND				
7	06	Kinsarvik - Kvanndal	552	86	638	1,50
7	52	Kinsarvik - Utne	31	2	33	1,30
550	52	Kvanndal - Utne	134	6	140	1,35

ÅRSDØGNTRAFIKK PÅ FERJESTREKNINGER I RIKSVEGSAMBAND 1984

SOMMERDØGNTRAFIKK I FORHOLD TIL ÅRSDØGNTRAFIKK FOR MOTORKJØRETØYER I ALT

Tabell 7 (Bare de strekninger med ÅDT >25 for motorkjøretøyer i alt er tatt med)

Rv.	Hp.	Ferjestrekning	Årsdøgntrafikk			SDT/ÅDT for motor- kjøretøy i alt
			Lette biler	Tunge biler	Motor- kjøretøy i alt	
13	20	Gjermundshamn - Løfallstrand	219	22	241	1,18
13	26	Skånevik - Utåker	150	15	165	1,25
13		Skånevik - Matre	28	5	33	1,31
14	12	Jektevik - Flatråker	84	6	90	1,13
14		Jektevik - N. Huglo	23	3	26	1,10
14	18	Halhjem - Våge	163	12	175	1,20
14		Skjersholmane - Valevåg	490	66	556	1,10
543		Skjersholmane - Utbjoa	185	24	209	1,19
544	03	Leirvik - Sunde	102	14	116	1,07
544		Leirvik - Ranavik	54	6	60	1,06
541	50	Mosterhamn - Valevåg	54	3	57	1,30
544	50	Sunde - Ranavik	68	10	78	1,03
541	03	Buavåg - Langevåg	187	13	200	1,09
542	52	Siggjarvåg - Sagvåg	358	24	382	1,06
545	55	Halhjem - Sandvikvåg	618	90	708	1,11
546	03	Krokeide - Hufthamargavl	172	14	186	1,12
546		Krokeide - Austevoll	38	4	42	1,11
546		Austevoll - Huftarøy	28	5	33	1,03
546	10	Bekkjarvik - Sandvikvåg	36	3	39	1,12
552	04	Hatvik - Vengjaneset	400	50	450	1,08
550	11	Jondal - Tørvikbygd	129	7	136	1,30
572	05	Bruravik - Brimnes	256	11	267	1,82
14	35	Steinestø - Knarvik	2 665	269	2 934	1,13
57	06	Sævråsvåg - Duesund	155	29	184	1,07
57		Sævråsvåg - Masfjordnes	42	4	46	1,17
57		Duesund - Masfjordnes	30	4	34	1,03
564	03	Salhus - Frekhaug	352	26	378	1,08
566	03	Haus - Garnes	419	36	455	1,08
567	03	Breistein - Valestrandfossen	646	73	719	1,06
562	51	Bergen - Kleppestø	2 338	155	2 493	1,04
561	03	Solsvik - Rongøy	132	13	145	1,17
561		Solsvik - Vik	33	5	38	1,19
568		Leirvåg - Sløvåg	150	23	173	1,18

ÅRSDØGNTRAFIKK PÅ FERJESTREKNINGER I RIKSVEGSAMBAND 1984

SOMMERDØGNTRAFIKK I FORHOLD TIL ÅRSDØGNTRAFIKK FOR MOTORKJØRETØYER I ALT

Tabell 7 (Bare de strekninger med ÅDT >25 for motorkjøretøyer i alt er tatt med)

Rv.	Hp.	Ferjestrekning	Årsdøgntrafikk			SDT/ÅDT for motor- kjøretøy i alt
			Lette biler	Tunge biler	Motor- kjøretøy i alt	
		SOGN OG FJORDANE				
5	09	Hella - Dragsvik	308	40	348	1,43
5	50	Hella - Vangsnæs	227	23	250	1,43
5	51	Hella - Balestrand	82	15	97	0,74
13	11	Vangsnæs - Dragsvik	153	8	161	1,74
14	04	Brekke - Lavik	290	27	317	1,21
14	27	Lote - Anda	444	65	509	1,14
53	06	Kaupanger - Årdalstangen	81	10	91	1,01
E68	53	Kaupanger - Revsnæs	425	62	487	1,34
E68	54	Kaupanger - Gudvangen	34	5	39	1,18
E68	10	Revsnes - Gudvangen	37	10	47	1,08
57	04	Rysjedalsvika - Rutledal	60	8	68	1,24
609	01	Dale - Eikenes	33	9	42	1,09
614	03	Haukå - Bjørnset	172	24	196	1,11
614	13	Isane - Stårheim	153	22	175	1,13
616	53	Florø - Smørhamn	29	5	34	1,10
617		Måløy - Oldeide	49	8	57	1,13
		MØRE OG ROMSDAL				
14	06	Solevåg - Festøy	737	119	856	1,09
14		Festøy - Hundeidvik	55	8	63	1,08
14	14	Volda - Folkestad	350	50	400	1,13
16	11	Kvalvåg - Kvisvik	555	70	625	1,18
58	06	Eidsdal - Linge	276	16	292	1,53
58	54	Stranda - Liabygda	132	15	147	1,26
60	05	Magerholm - Aursnes	836	114	950	1,06
60	52	Geiranger - Hellesylt	34	3	37	1,99
61	07	Årvik - Koparnes	214	21	235	1,13
61		Årvik - Syvdsnes	30	2	32	1,12
61		Hareid - Sulesund	794	104	898	1,09
64	05	Sølsnes - Åfarnes	276	59	335	1,18
64	09	Lønset - Grønnes	481	77	558	1,08

ÅRSDØGNTRAFIKK PÅ FERJESTREKNINGER I RIKSVEGSAMBAND 1984

SOMMERDØGNTRAFIKK I FORHOLD TIL ÅRSDØGNTRAFIKK FOR MOTORKJØRETØYER I ALT

Tabell 7 (Bare de strekninger med ÅDT >25 for motorkjøretøyer i alt er tatt med)

Rv.	Hp.	Ferjestrekning	Årsdøgntrafikk			SDT/ÅDT for motor- kjøretøy i alt
			Lette biler	Tunge biler	Motor- kjøretøy i alt	
65	10	Halsa - Kanestraumen	239	32	271	1,17
66	05	Kvitnes - Høgset	468	75	543	1,07
67	07	Ørjavik - Tøvik	190	26	216	1,13
67	12	Kristiansund - Bremsnes	421	51	472	1,07
652	06	Volda - Lauvstad	139	11	150	1,06
653	03	Eiksund - Rjånes	338	26	364	1,08
655	04	Leknes - Sæbø	52	5	57	1,39
658	01	Ålesund - Valderøy	762	51	813	1,04
659	52	Brattvåg - Drynaholmen	51	7	58	1,07
659		Brattvåg - Fjørtoft	27	4	31	1,03
659	54	Brattvåg - Myklebust	39	6	45	1,09
661	53	Molde - Vestnes	614	94	708	1,08
E69	52	Molde - Vikebukta	100	30	130	1,17
662	04	Hollingsholm - Aukra	316	37	353	1,07
665	04	Angvik - Tingvoll	101	17	118	1,17
669	52	Kristiansund - Straumen	54	13	67	1,14
670	05	Kvanne - Røkkum	324	44	368	1,22
680	09	Aukan - Vinsternes	53	13	66	1,13
680	04	Kristiansund - Tømmervåg	80	12	92	1,10
680	13	Aure - Ånes	89	15	104	1,15
659	04	Skjelten - Kjerstad	47	4	51	1,06
659	08	Skjelten - Austnes	111	11	122	1,08
658	51	Ålesund - Godøy	85	5	90	1,03
658		Ålesund - Giske	59	3	62	0,99
662	52	Mordalsvågen - Solholmen	232	28	260	1,06
		SØR-TRØNDELAGE				
714	08	Sunde - (Sandstad) Jøstenøya	302	29	331	1,27
714	12	Kjerringvåg - Flatval	142	24	166	1,22
723	03	Revsnes - Stokkøy	39	4	43	1,15
726	03	Fillan - Brøttingsvåg	73	10	83	1,17
710	05	Brekstad - Valset	181	17	198	1,26
715	05	Flakk - Rørvik	1 094	110	1 204	1,14

ÅRSDØGNTRAFIKK PÅ FERJESTREKNINGER I RIKSVEGSAMBAND 1984

SOMMERDØGNTRAFIKK I FORHOLD TIL ÅRSDØGNTRAFIKK FOR MOTORKJØRETØYER I ALT

Tabell 7 (Bare de strekninger med ÅDT >25 for motorkjøretøyer i alt er tatt med)

Rv.	Hp.	Ferjestrekning	Årsdøgntrafikk			SDT/ÅDT for motor- kjøretøy i alt
			Lette biler	Tunge biler	Motor- kjøretøy i alt	
		NORD-TRØNDELAG				
755	04	Kjerringvik - Vangshylla	226	26	252	1,13
E6	52	Levanger - Hokstad	58	15	73	1,14
769	09	Hofles - Geisnes	30	4	34	1,14
769		Kjerstivika - Seierstad	47	8	55	1,06
769		Kjerstivika - Breksillan	26	3	29	1,17
771	05	Skei - Gutvik	50	8	58	1,16
		NORDLAND				
17	09	Vennesund - Holm	138	27	165	1,24
17	17	Horn - Anndalsvåg	85	14	99	1,19
839	01	Horn - Rørøy	23	6	29	1,18
17	21	Tjøtta - Forvik	62	8	70	1,23
17	27	Sandnessjøen - Leinesodden	454	57	511	1,18
805	07	Låvong - Nesna	42	6	48	1,20
805	50	Nesna - Stokkvågen	24	3	27	1,28
809	01	Sandnessjøen - Bjørn	81	11	92	1,16
828	01	Sandnessjøen - Engan	57	9	66	1,16
19	26	Melbu - Fiskebøl	235	29	264	1,19
19	43	Lilleeide - Napp	184	24	208	1,17
834	04	Festvåg - Misten	86	7	93	1,29
81	09	Bogøy - Skutvik	25	6	31	1,24
17		Ørnes - Vassdalsvik	71	11	82	1,16
17	42	Ørnes - Ågskardet	22	3	25	1,17
838	03	Sund - Horsdal	42	4	46	1,17
812		Ljønes - Skjerstad	23	2	25	1,01
81	03	Røsvik - Nordfold	43	5	48	1,19
81	50	Svolvær - Skutvik	65	11	76	1,59
823	03	Bognes - Lødingen	157	33	190	1,43
827	03	Drag - Kjøpsvik	39	8	47	1,16
E6	25	Sommerset - Bonnåsjøen	600	105	705	1,43
E6	33	Bognes - Skarberget	286	51	337	1,49

ÅRSDØGNTRAFIKK PÅ FERJESTREKNINGER I RIKSVEGSAMBAND 1984

SOMMERDØGNTRAFIKK I FORHOLD TIL ÅRSDØGNTRAFIKK FOR MOTORKJØRETØYER I ALT

Tabell 7 (Bare de strekninger med ÅDT >25 for motorkjøretøyer i alt er tatt med)

Rv.	Hp.	Ferjestrekning	Årsdøgntrafikk			SDT/ÅDT for motor- kjøretøy i alt
			Lette biler	Tunge biler	Motor- kjøretøy i alt	
		TROMS				
86	52	Straumsnes - Skaland	62	7	69	1,14
848	03	Hamnvik - Myrlandshaug	39	3	42	1,21
848	53	Hamnvik - Sørvik	40	4	44	1,00
848	07	Harstad - Sørrollnes	63	12	75	1,09
850	05	Refsnes - Flesnes	132	23	155	1,14
863	03	Futrikelv - Skulgam	228	21	249	1,18
863	08	Hansnes - Skåninsbukta	44	6	50	1,14
863		Hansnes - Stakkvik	29	3	32	1,19
866	03	Hamneidet - Flåten	113	13	126	1,19
867	03	Stornes - Bjørnerå	94	6	100	1,15
858	07	Vikran - Larseng	116	6	122	1,14
91	03	Svensby - Breivikeidet	123	16	139	1,12
91	52	Lyngseidet - Olderdalen	59	11	70	1,27
		FINNMARK				
95	04	Kåfjord - Honningsvåg	156	14	170	1,65
888	04	Kifjord - Kalak	25	5	30	1,43
883		Nyvoll - Eidet	26	5	31	1,14
889		Snøfjord - Havøysund	24	4	28	1,21

TABELL 8: EKSEMPEL PÅ UTSKRIFT FOR DE ENKELTE STREKNINGER INNEN ET SAMBAND

STREKNING	SELSKAP : H S D		SAMBAND : KINSARV.-KVANND.						
	PERSON- OG VAREBIL	PERSON- BIL M/TILH.	SUM LETTE BILER	LASTEBIL U/TILH.	LASTEBIL M/TILH./ SEMITR.	BUSS	SUM TUNGE BILER	SUM KJØRETØYER	PERSONER
	1	2	3=1+2	4	5	6	7=4+5+6	8=3+7	9
KINSARV.-KVANND.									
JANUAR	5236	59	5295	615	801	84	1500	6795	14678
FEBRUAR	5192	92	6284	642	930	105	1677	7961	17947
MARS	7350	102	7452	733	1069	107	1909	9361	22109
APRIL	12659	289	12948	729	969	149	1847	14795	37043
MAI	16160	438	16598	1100	1642	306	3048	19646	49244
JUNI	25623	1265	26888	1179	1593	919	3691	30579	93717
JULI	45083	4130	49213	1015	1143	977	3135	52348	166181
AUGUST	32227	1842	34069	1367	1785	783	3935	38004	111912
SEPTEMBER	17112	539	17651	1248	1750	349	3347	20998	50575
OKTOBER	10554	345	10899	1253	1758	170	3181	14080	29828
NOVEMBER	7537	142	7679	1077	1419	101	2597	10276	20074
DESEMBER	6317	102	6919	776	909	80	1765	8684	18899
SUM	192550	9345	201895	11734	15768	4130	31632	233527	632207

TABELL 8: EKSEMPEL PÅ UTSKRIFT FOR DE ENKELTE STREKNINGER INNEN ET SAMBAND

FYLKE : HORDALAND		SELSKAP : H S D			SAMBAND : KINSARV.-KVANND.				
STREKNING	PERSON- OG VAREBIL	PERSON- BIL M/TILH.	SUM LETTE BILER	LASTEBIL U/TILH.	LASTEBIL M/TILH./ SFMITR.	BUSS	SUM TUNGE BILER	SUM KJØRETØYER	PERSONER
	1	2	3=1+2	4	5	6	7=4+5+6	8=3+7	9
KINSARV.-UTNE									
JANUAR	607	8	615	52	11	2	65	680	3061
FEBRUAR	744	14	758	60	8	1	69	827	3251
MARS	509	15	524	31	12		43	567	2021
APRIL	655	22	677	37	6	5	48	725	2972
MAI	1017	31	1048	47	6	10	63	1111	5194
JUNI	1272	21	1293	55	14	3	72	1365	5625
JULI	1757	35	1792	72	10	5	87	1879	6844
AUGUST	1557	44	1601	52	15	13	80	1681	5654
SEPTEMBER	961	37	998	50	14	1	65	1063	3577
OKTOBER	803	27	830	71	20	2	93	923	2957
NOVEMBER	683	13	696	66	14	1	81	777	2987
DESEMBER	638	15	653	35	9	2	46	699	2788
SUM	11205	282	11487	628	139	45	812	12297	46931

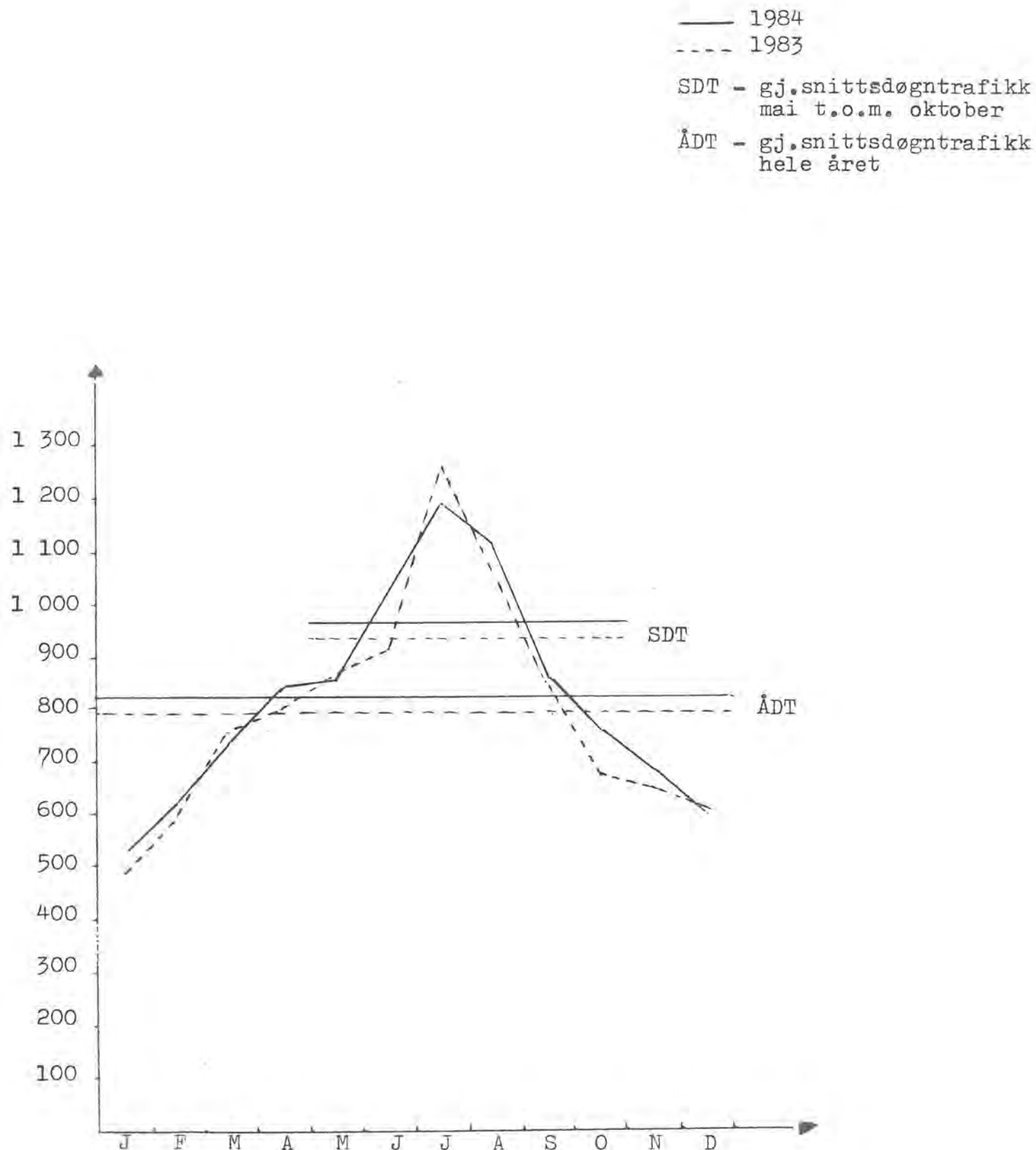
TABELL 8: EKSEMPEL PÅ UTSKRIFT FOR DE ENKELTE STREKNINGER INNEN ET SAMBAND

FYLKET : HORDALAND	SFLSKAP : H S D			SAMBAND : KINSARV.-KVANND.					
STREKNING	PERSON- OG VAREBIL	PERSON- BIL M/TILH.	SUM LETTE BILER	LASTEBIL U/TILH.	LASTEBIL M/TILH./ SEMTR.	BUSS	SUM TUNGE BILER	SUM KJØRETØYER	PERSONER
	1	2	3=1+2	4	5	6	7=4+5+6	8=3+7	9
KVANND.-UTNE									
JANUAR	1376	12	1388	150	8	1	159	1547	3541
FEBRUAR	1237	20	1259	144	12	3	159	1418	3372
MARS	3353	49	3402	182	22	8	212	3614	8089
APRIL	3293	72	3370	124	10	2	136	3506	8478
MAI	3581	58	3639	126	13	9	148	3787	9591
JUNI	5945	141	6086	164	30	17	211	6297	15634
JULI	8945	395	9341	197	21	21	239	9580	26602
AUGUST	6684	202	6886	140	18	13	211	7097	17958
SEPTEMBER	5860	112	5972	183	17	8	208	4180	9496
OKTOBER	3456	95	3551	250	31	9	290	3841	8627
NOVEMBER	3147	57	3204	192	38	3	233	3437	7730
DESEMBER	2843	36	2884	123	22	1	146	3030	6906
SUM	47733	1249	48982	2015	242	95	2352	51334	126024

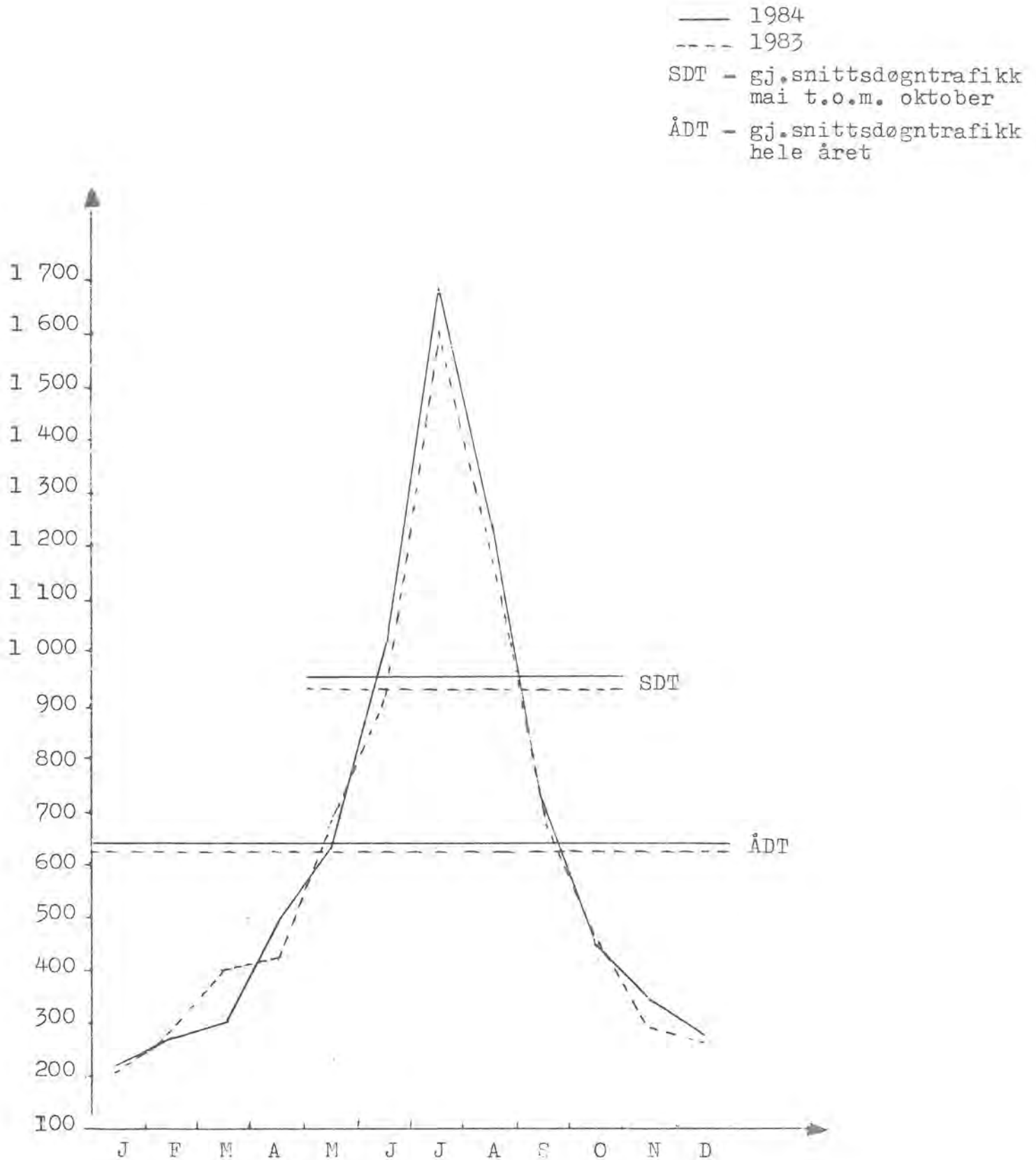
TABELL 8: EKSEMPEL PÅ UTSKRIFT FOR DE ENKELTE STREKNINGER INNEN ET SAMBAND

FYLKE : HORDALAND		SELSKAP : H S D			SAMBAND : KINSARV.-KVANND.					
		PERSON- OG VAREBIL	PERSON- BIL M/TILH.	SUM LETTE BILER	LASTEBIL U/TILH.	LASTEBIL M/TILH./ SEMTR.	BUSS	SUM TUNGE BILER	SUM KJØRETØYER	PERSONER
		1	2	3=1+2	4	5	6	7=4+5+6	8=3+7	9
SUM SAMBAND										
	JANUAR	7219	79	7298	817	820	87	1724	9022	21280
	FEBRUAR	8175	126	8301	846	950	109	1905	10206	24570
	MARS	11212	166	11378	946	1103	115	2164	13542	32219
	APRIL	16612	383	16995	890	985	156	2031	19026	48493
	MAI	20758	527	21285	1273	1661	325	3259	24544	64029
	JUNI	32840	1427	34267	1398	1637	939	3974	38241	114976
	JULI	55786	4560	60346	1784	1174	1003	3461	63307	199627
	AUGUST	40463	2038	42501	1599	1818	809	4226	46782	135524
	SEPTEMBER	21933	588	22521	1481	1781	358	3620	26241	63648
	OKTOBER	14813	467	15280	1574	1809	181	3564	18844	41412
	NOVEMBER	11367	212	11579	1335	1471	105	2911	14490	30791
	DESEMBER	10303	153	10456	934	940	83	1957	12413	28593
	SUM	251486	10476	261962	14377	16149	4270	34796	297158	805162

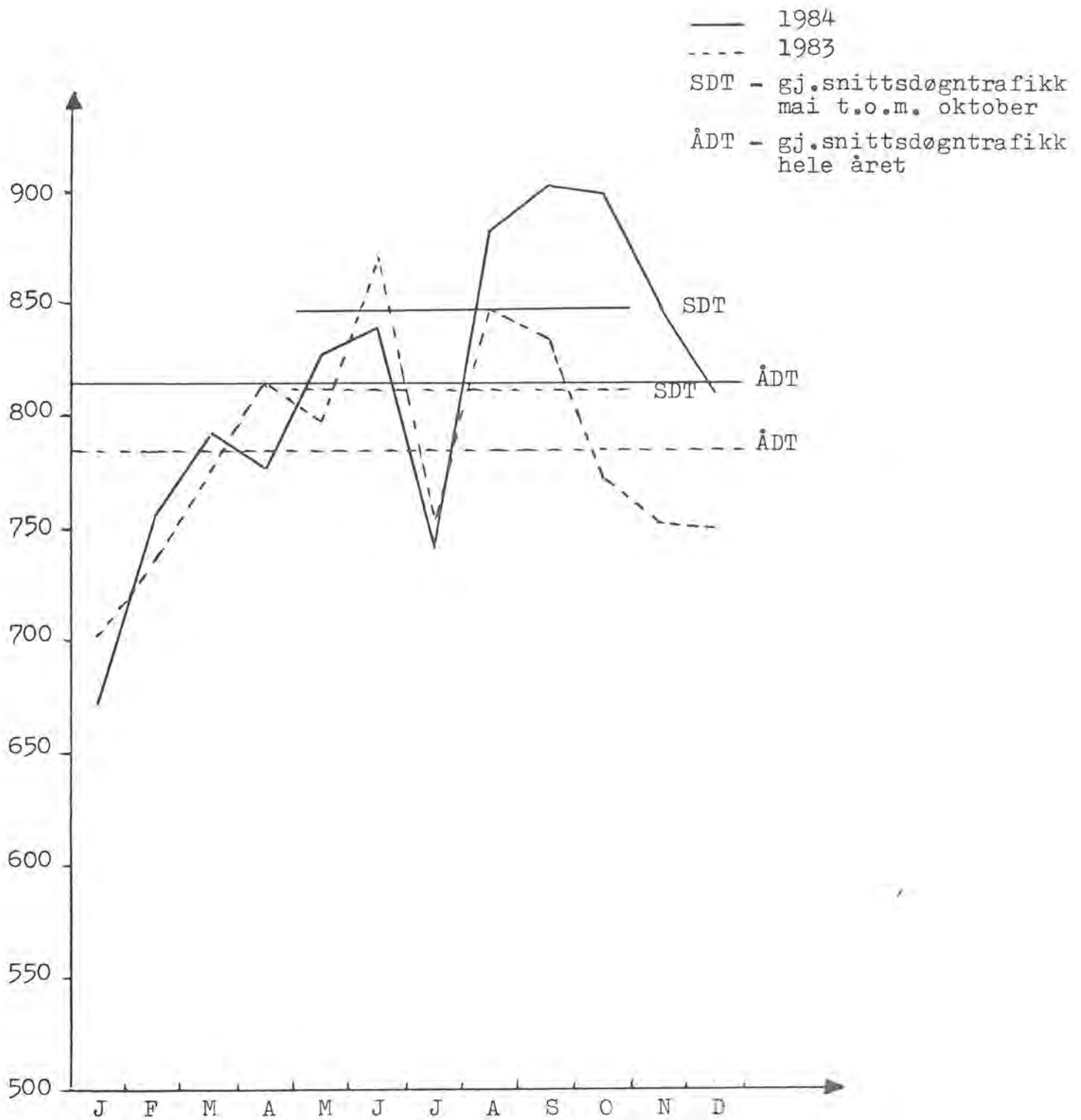
Figur I Gjennomsnittlig døgntrafikk i kjøretøyer
for hver måned 1983 og 1984
Ferjestrekningen Randaberg - Skudeneshavn



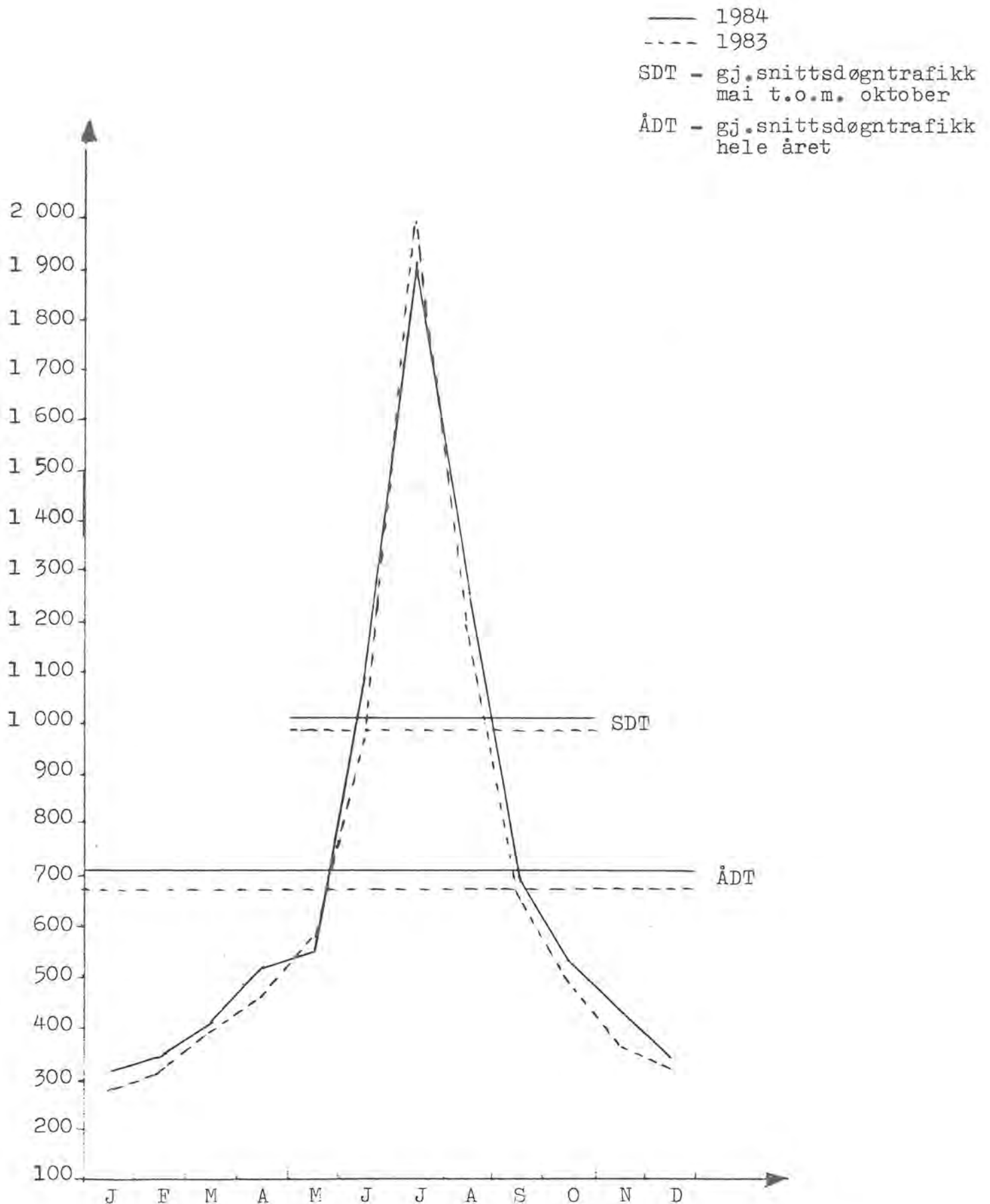
Figur II Gjennomsnittlig døgntrafikk i kjøretøyer
for hver måned 1983 og 1984
Ferjestrekningen Kinsarvik - Kvanndal



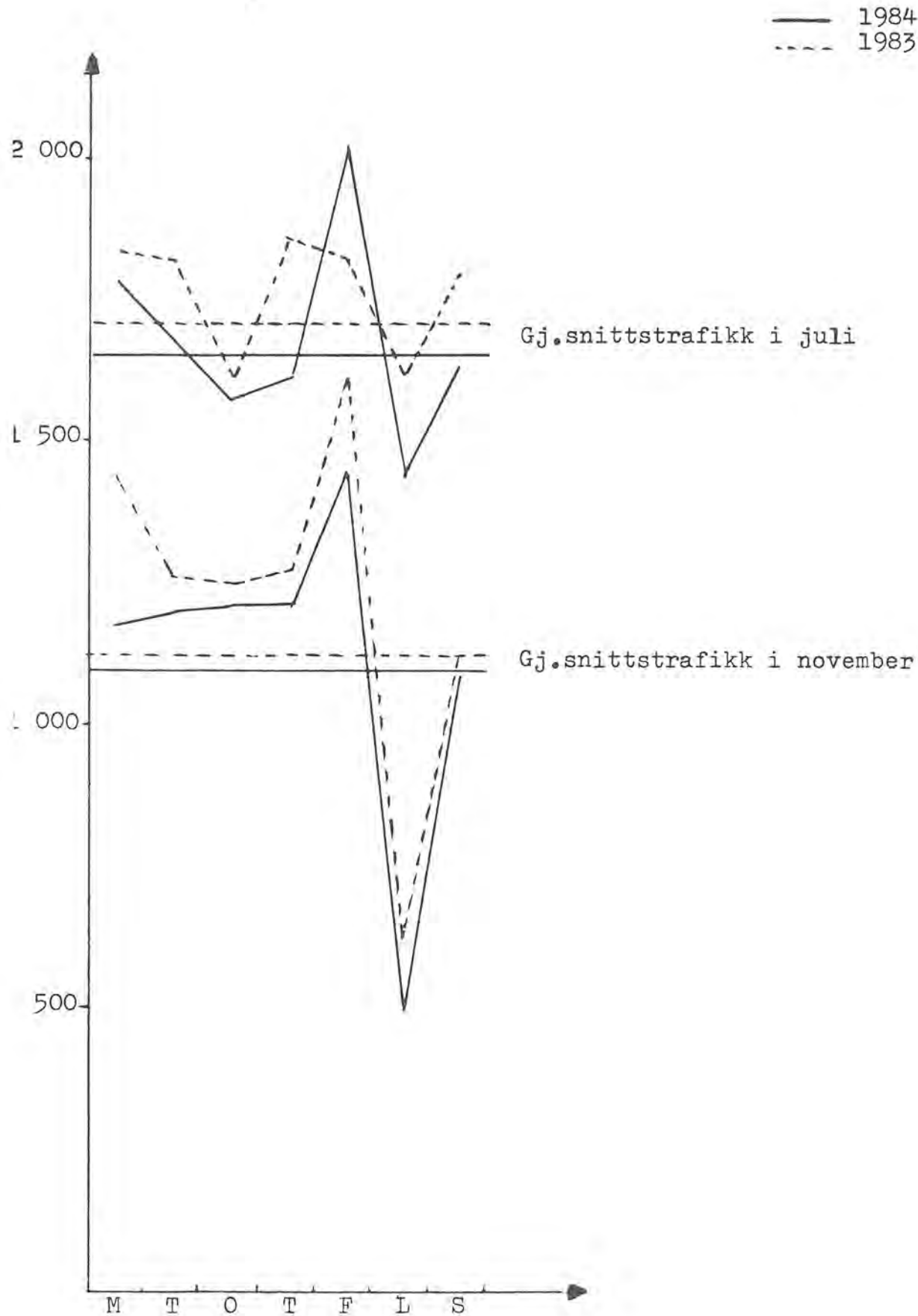
Figur III Gjennomsnittlig døgntrafikk i kjøretøyer
for hver måned 1983 og 1984
Ferjestrekningen Ålesund - Valderøy



Figur IV Gjennomsnittlig døgntrafikk i kjøretøyer
for hver måned 1983 og 1984
Ferjestrekningen Sommerset - Bønnåsjøen

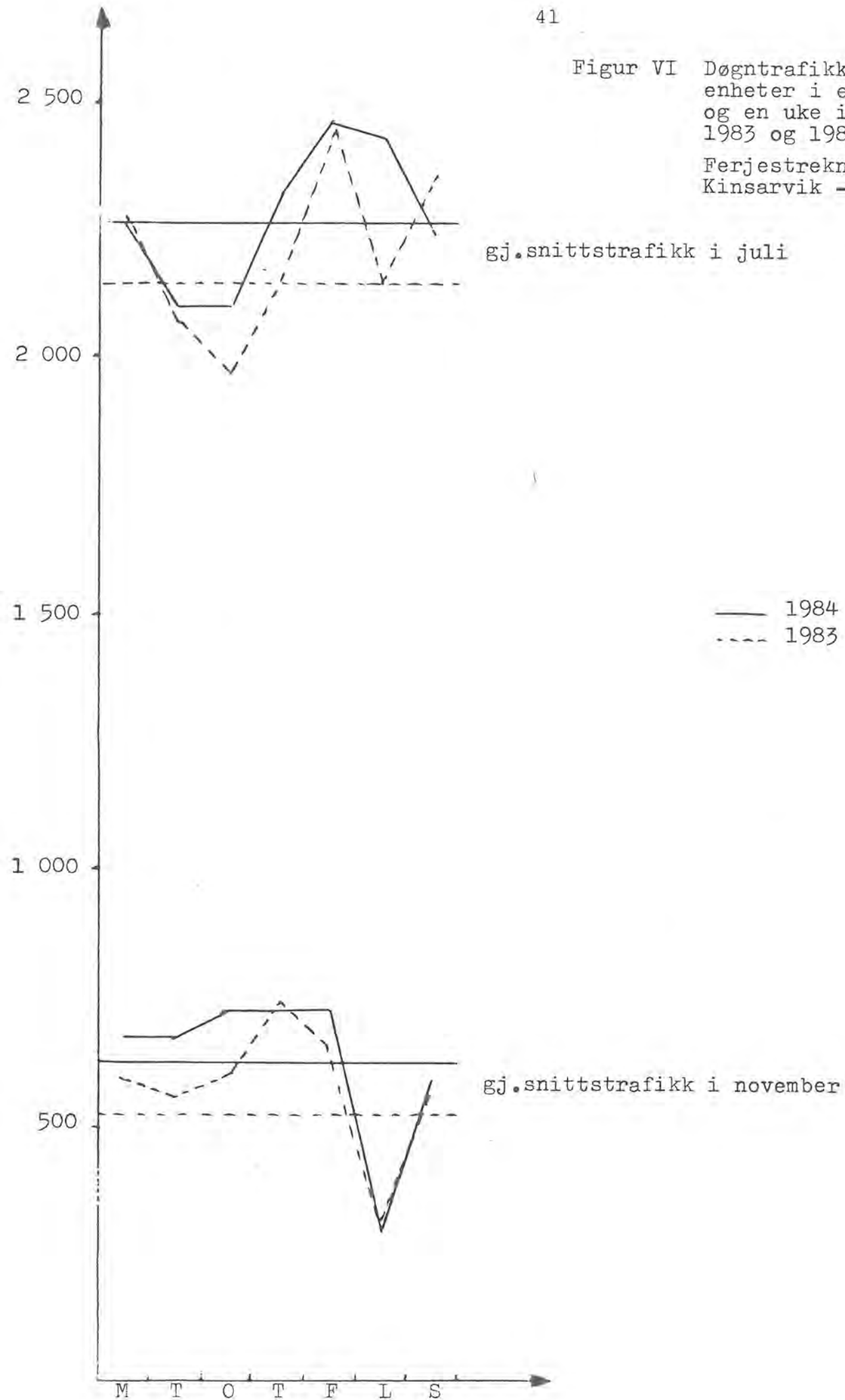


Figur V Døgntrafikk i personbilenheter i en uke i juli og en uke i november 1983 og 1984
 Ferjestrekningen Randaberg - Skudeneshavn



Figur VI Døgntrafikk i personbil-
enheter i en uke i juli
og en uke i november
1983 og 1984

Ferjestrekningen
Kinsarvik - Kvanndal



Figur VII Døgntrafikk i personbilenheter i en uke
i juli og en uke i november 1984
Ferjestrekningen Ålesund - Valderøy

