

1983

MAQ

VEGDIREKTORATET
Biblioteket
Postboks 6390 Etterstad
0604 OSLO 6
Tlf. (02) 68 40 40

FERJESTATISTIKK 1983



STATENS VEGVESEN • Vegdirektoratet

31
F

88/20
1G-1-83

ld=0001103

FERJESTATISTIKK 1983

**BIBLIOTEKET
VEGDIREKTORATET**

Forsidebilde:

M/F BRANDAL og M/F BOLSØY
(ex. M/F Hjørungavåg) ved
Sulesund ferjeleie

BIBLIOTEKET
VEGDIREKTORATET

FORORD

Ferjestatistikken for 1983 gir den samme oversikt over ferjestatistikken som for de foregående år. Formålet med denne er å gi en hovedoversikt over ferjetrafikken. Interesserte som ønsker detaljerte opplysninger om den enkelte ferjestrekning innen de enkelte samband, kan få disse ved henvendelse til Vegdirektoratets ferjekontor. Eksempel på hvordan disse oppgavene vil foreligge finnes i tabell 8: "Eksempel på utskrift for de enkelte strekninger innen et samband".

I tillegg til de 8 tabellene som finnes i dette heftet, er det 4 figurer som viser gjennomsnittlig døgntrafikk i kjøretøyer for 4 ferjestrekninger for hver måned i 1982 og 1983. Det er også 4 figurer som viser døgntrafikken i personbilenheter for de samme 4 ferjestrekningene i en uke i juli og en uke i november i de samme år.

Ferjestatistikken for 1983 er utarbeidet på grunnlag av de trafikkoppgavene som er mottatt fra ferjeselskapene gjennom vegsjefene. Trafikkoppgavene blir bearbeidet av Vegdirektoratets ferjekontor før de går til EDB-bearbeiding ved kontoret for administrativ databehandling i Vegdirektoratet. Planlegging og utarbeidelse av den offisielle ferjestatistikk og publikasjonen er utført av Vegdirektoratets ferjekontor, konsulent Elly Hagen.

Vegdirektoratet
Ferjekontoret
Oslo, mars 1984

INNHOOLD

	Side
Oversikt over ferjestatistikk 1983	7
Tabell 1: Ferjetrafikken i riks- og fylkesvegsamband 1969 - 1983.	11
Tabell 2: Sammenlikning mellom ferjetrafikken 1982 og 1983.	12
Tabell 3: Månedlig ferjetrafikk i riks- og fylkesvegsamband 1983.	13
Tabell 4: Riks- og fylkesvegsamband pr. 31. desember 1983.	14
Tabell 5: Ferjetrafikken i riks- og fylkesvegsamband 1983. Fylkesoversikt.	15
Tabell 6: Ferjetrafikken i de enkelte samband 1983.	16
Tabell 7: Årsdøgntrafikk på ferjestrekninger i riksvegsamband 1983. Sommerdøgntrafikken i forhold til årsdøgntrafikk for motorkjøretøyer i alt.	24
Tabell 8: Eksempel på utskrift for de enkelte strekninger innen et samband.	29
Figur I - IV: Gjennomsnittlig døgntrafikk i kjøretøyer for hver måned 1982 og 1983.	33
Figur V - VIII: Døgntrafikk i personbilenheter i en uke i juli og i en uke i november 1982 og 1983.	37

OVERSIKT OVER FERJESTATISTIKK 1983

Innledning

Ferjestatistikken 1983 er bygget på følgende måte:

Trafikkoversikter for hele landet
(tabellene 1, 2 og 3).

Trafikkoversikter for fylkene
(Tabellene 4 og 5).

Trafikkoversikter for samband og
riksvegstrekninger
(Tabellene 6 og 7).

Eksempel på utskrift for de
enkelte strekninger.
(Tabell 8)

Figurer for gjennomsnittlig døgntrafikk i de
enkelte måneder og døgntrafikk for en uke i
juli og en uke i november for 4 ferjestrek-
ninger i 1982 og 1983.
(Figurene I - VIII)

Alle tabeller har inndelt kjøretøyene i lette og tunge biler, biler i alt og personer. Med lette biler menes person- og varebiler med inntil 1 500 kg nyttelast. Person- og varebiler med tilhenger er i noen tabeller tatt med under lette biler og i andre tabeller spesifisert for seg selv. Tunge biler er delt inn i lastebiler uten tilhenger, lastebiler med tilhenger og busser. Summen av lette biler og tunge biler gir sum kjøretøyer. Trafikkoppgaver for motorsykler m.v. er ikke tatt med i statistikken. Trafikkoppgaver for personer inkluderer førerne av motorkjøretøyene.

Trafikkoversikt for hele landet

Tabell 1 gir en oversikt over trafikkmengden på ferjer de siste 15 år. Denne tabellen gir ingen oversikt over den generelle trafikkutvikling da antall ferjesamband og rutestrekninger endres fra år til år, bl.a. som følge av ruteomlegginger. For noen fylker faller enkelte strekninger eller hele samband ut, mens andre samband opprettes, deles i flere strekninger eller nye strekninger kommer til.

Tabell 2 viser trafikkutviklingen fra 1982 til 1983. Der sammenlignes bare ferjeruter som har vært i drift i begge år. For en videre oversikt over trafikkutviklingen over tiden, må det undersøkes for det enkelte samband eller for den enkelte strekning.

Tabell 2 viser at økningen for sum biler var 2,2%. Den tilsvarende økning for vegnettet forøvrig i samme tidsrom var 4,6%.

Tabell 3 viser ferjetrafikkens månedlige fordeling i 1983. Den viser at juli hadde 12,4% av årstrafikken for kjøretøyer, sommermånedene juni, juli og august til sammen hadde 32,9%, mens eksempelvis januar og februar begge hadde 5,9% av årstrafikken.

Trafikkoversikt for fylkene

Tabell 4 gir en oversikt over ferjenettet i landet og i de enkelte fylker pr. 31. desember 1983. Tabellen gir antall samband, antall rutestrekninger samt deres lengde. Videre viser tabellen antall ferjer i landet og i de enkelte fylker og ferjenes kapasitet i personbilplasser.

Møre og Romsdal er det fylket som har flest samband og ferjestrekninger. Fylket har 36 samband med 60 ferjestrekninger med en lengde på tilsammen 401,4 km eller 17,5% av landets samlede lengde. Nordland er det fylket hvor summen av lengden av alle ferjestrekninger er størst. Med 742,5 km fordelt på 31 samband med 46 ferjestrekninger har fylket hele 32,3% av landets samlede lengde. Møre og Romsdal har flest ferjer i drift, 50 stk. Derimot har Hordaland den største kapasitet i personbilplasser på sine ferjer, nemlig 1948 eller 23,9% av landets samlede kapasitet i personbilplasser.

Ferjetrafikken i de enkelte fylker vises i tabell 5 fordelt på lette biler, tunge biler med spesifikasjon på lastebiler med og uten tilhenger og busser, motorkjøretøyer i alt og personer.

Trafikkoversikt for samband og enkelte strekninger

Tabell 6 viser trafikken i de enkelte samband fordelt på de ulike kjøretøykategoriene og personer i 1983. Videre viser tabellen de enkelte ferjesambandslengder i km og hvilke vegsamband ferjene knytter sammen. Fartstiden for de aller fleste samband er hele året. For de samband som har mindre fartstid, er dette markert med fotnoter som også angir fartstiden.

Tabell 7 gir den gjennomsnittlige trafikk med kjøretøyer pr. døgn - årsdøgntrafikken (ÅDT). I tabellen er tatt med alle riksvegferjestrekninger som har en ÅDT større enn 25. ÅDT er regnet for lette biler, tunge biler og kjøretøyer i alt.

I tillegg har en regnet ut sommerdøgntrafikken (SDT) i forhold til ÅDT: SDT er definert som trafikken i månedene mai til og med oktober. Dersom forholdet SDT/ÅDT er lik 1,00 betyr dette at SDT er lik ÅDT og trafikken med ferjen er like stor sommer som vinter. SDT/ÅDT større enn 1,00 viser at sommertrafikken med ferje er større enn trafikken med ferjen på årsbasis. Forholdet

SDT/ÅDT viser i hvilken grad ferjestrekningen domineres av arbeidsreisetrafikk (lavt forholdstall) eller ferie- og fritidstrafikk (høyt forholdstall). I denne tabellen er hver strekning angitt med vegnummer og hovedparsellnummer ifølge Vegdirektoratets vegnettregister.

Eksempel på utskrift for de enkelte strekninger

Som nevnt i forordet kan interesserte som ønsker detaljerte opplysninger om den enkelte ferjestrekning, få disse ved henvendelse til Vegdirektoratets ferjekontor. Tabell 8 viser som eksempel hvordan ferjekontoret kan gi slike opplysninger. Som eksempel har en valgt sambandet Kinsarvik-Utne-Kvanndal. Opplysninger på samband og strekning kan gis detaljert på kjøretøygrupper og personer. Videre kan trafikk tallene gis både for den enkelte måned og for hele året.

Gjennomsnittlig døgntrafikk i kjøretøyer for hver måned 1982 og 1983

I figurene I-IV viser en gjennomsnittlig døgntrafikk for hver måned i 1982 og 1983 for ferjestrekningene Randaberg-Skudeneshavn, Kinsarvik-Kvanndal, Ålesund-Valderøy og Sommerset-Bonnåsjøen. Figurene viser gjennomsnittlig døgntrafikk for sum kjøretøyer. I tillegg er vist den gjennomsnittlige døgntrafikk hele året (ÅDT) og den gjennomsnittlige døgntrafikk mai til og med oktober (SDT).

Døgntrafikk i personbilenheter i en uke i juli og en uke i november 1982 og 1983

Figurene V-VIII viser døgntrafikken i personbilenheter i en uke i juli og en uke i november 1982 og 1983 for de samme ferjestrekningene som i figurene I-IV. Videre viser tabellene gjennomsnittstrafikken i de angjeldende måneder.

Vegdirektoratets ferjekontor har døgntrafikken i personbilenheter i 1 uke i 10 måneder i 1983 for samtlige ferjestrekninger og ferjesamband. Interesserte kan henvende seg til kontoret dersom en ønsker slike opplysninger.

Tabell 1

FERJETRAFIKKEN I RIKS- OG FYLKESVEGSAMBAND 1969 - 1983

År	Lengde i km	Trafikk i året					
		Person- og varebiler	Lastebiler uten tilhenger	Lastebiler med tilhenger	Busser	Sum biler	Personer
1983	2 298,0	13 320 718	1 044 222	472 196	188 524	15 025 660	42 354 049
1982	2 377,6	13 117 151	1 069 006	459 550	185 635	14 831 342	42 253 965
1981	2 425,8	12 806 967	1 074 390	445 877	197 429	14 524 663	42 659 861
1980	2 418,6	12 895 756	1 077 044	434 906	200 142	14 607 848	43 006 141
1979	2 484,1	12 619 454	1 060 027	409 999	198 563	14 288 043	42 064 850
1978	2 506,0	12 235 582	1 025 849	379 427	198 780	13 839 638	41 241 053
1977	2 488,0	11 622 239	1 004 560	358 611	205 325	13 190 735	40 384 018
1976	2 420,0	10 462 691	960 808	332 397	197 675	11 953 571	37 964 461
1975	2 501,6	9 457 485	909 368	297 373	188 048	10 852 274	35 871 860
1974	2 232,0	8 329 715	860 201	278 484	182 366	9 650 766	33 462 506
1973	2 161,8	7 894 357	831 700	250 737	183 854	9 160 648	32 418 028
1972	2 225,7	7 532 174	843 237	224 271	183 004	8 782 686	31 571 615
1971	2 222,9	6 951 574	828 770	191 577	179 774	8 151 695	30 181 721
1970	2 114,2	6 016 558	751 117	172 076	166 718	7 106 469	27 582 200
1969	1 931,1	5 140 065	705 890	146 695	164 238	6 156 900	24 587 319

SAMMENLIGNING MELLOM FERJETRAFIKKEN 1982 - 1983

Tabell 2

Bare ferjeruter som har vært i drift begge år er tatt med

År	Person- og varebiler	Lastebiler uten tilhenger	Lastebiler med tilhenger	Busser	Sum biler	Personer
1982	12 968 221	1 046 957	452 589	183 848	14 651 615	41 585 716
1983	13 273 395	1 037 006	470 275	188 359	14 969 035	42 067 247
Øking i%	2,4	- 1,0	3,9	2,5	2,2	1,2

Tabell 3

MÅNEDLIG FERJETRAFIKK I RIKS- OG FYLKESVEGSAMBAND 1983

	PERSON- OG VAREBIL	PERSON- BIL M/TILH.	SUM LETTE BILER	LASTEBIL U/TILH.	LASTEBIL M/TILH./ SEMITR.	BUSS	SUM TUNGE BILER	SUM KJØRETØYER	PERSONER
	1	2	3=1+2	4	5	6	7=4+5+6	8=3+7	9
SUM HELE LANDET									
JANUAR	755132	6140	761272	75549	33094	12797	121440	882712	2557546
FEBRUAR	756279	6346	762625	74273	32718	12344	119335	881960	2485272
MARS	978462	11601	990063	86273	39828	13941	140042	1130105	3143589
APRIL	1018035	15211	1033246	83439	39813	13139	136391	1169637	3251395
MAI	1199699	22577	1222276	89051	41786	17062	147899	1370175	3933225
JUNI	1276640	33480	1310120	99543	46377	25307	169227	1479347	4294028
JULI	1657810	76393	1734203	79255	30943	20181	130379	1864582	5504379
AUGUST	1406008	40294	1446302	94263	42823	19654	156740	1603042	4565037
SEPTEMBER	1142118	21751	1163869	98442	44691	16222	159355	1323224	3594180
OKTOBER	1060471	19371	1079842	94647	43255	14166	152068	1231910	3301555
NOVEMBER	890260	11461	901721	90977	42878	15317	147172	1048893	2805526
DESEMBER	906116	9063	915179	78510	33990	12394	124894	1040073	2918317
SUM	13047030	273688	13320718	1044222	472196	188524	1704942	15025660	42354049

Tabell 4

FERJESAMBAND I RIKS-OG FYLKESVEGNETTET 31. DESEMBER 1983

Fylke	Antall rutesamband	Antall rute-strekninger	Samlet lengde i km	Antall ferjer	Samlet kapasitet i persontilplasser
Østfold	2	2	13,3	5	524
Akershus	1	1	2,5	2	56
Oppland	1	1	2,3	3	112
Buskerud	1	1	0,6	1	21
Aust-Agder	1	1	3,0	1	4
Vest-Agder	1	1	1,3	1	13
Rogaland	10	16	155,4	19	772
Hordaland	27	41	267,4	42	1 948
Sogn og Fjordane	15	26	294,8	26	756
Møre og Romsdal	36	60	401,4	50	1 634
Sør-Trøndelag	8	10	41,2	10	347
Nord-Trøndelag	7	13	74,0	12	179
Nordland	31	46	742,5	47	1 156
Troms	17	25	172,1	21	419
Finnmark	5	6	126,2	8	211
Sum	163	250	2 298,0	248	8 152

Tabell 5

FERJETRAFIKKEN I RIKS- OG FYLKESVEGSAMBAND 1983. FYLKESOVERSIKT

Fylke	Lengde i km	Trafikk i året					
		Person- og varebiler	Laste- biler u/ tilhenger	Laste- biler u/ tilhenger	Busser	Sum biler	Personer
Østfold	13,3	628 158	43 612	74 062	3 238	749 070	1 903 794
Akershus	2,5	120 334	3 067	2 376	166	125 943	270 721
Oppland	2,3	284 767	27 644	20 237	-	332 648	758 496
Buskerud	0,6	61 970	6 652	2 681	75	71 378	133 386
Aust-Agder	3,0	513	30	-	-	543	26 678
Vest-Agder	1,3	55 675	3 523	140	2 675	62 013	173 960
Rogaland	155,4	922 878	110 619	43 876	4 462	1 081 835	3 412 825
Hordaland	267,4	4 101 730	279 503	85 859	39 662	4 506 754	12 999 625
Sogn og Fjordane	294,8	981 880	70 597	35 891	21 254	1 109 622	2 994 070
Møre og Romsdal	401,4	3 618 337	286 578	122 205	68 258	4 095 378	12 180 532
Sør-Trøndelag	41,2	665 679	53 323	17 063	2 256	738 321	1 637 136
Nord-Trøndelag	74,0	177 800	20 380	5 493	1 486	205 159	514 786
Nordland	742,5	1 146 272	96 907	51 697	28 887	1 323 763	3 541 678
Troms	172,1	463 451	36 006	7 065	12 830	519 352	1 474 801
Finnmark	126,2	91 274	5 781	3 551	3 275	103 881	331 561
Sum	2 298,0	13 320 718	1 044 222	472 196	188 524	15 025 660	42 354 049

Tabell 6

FERJETRAFIKKEN I DE ENKELTE SAMBAND I 1983

Fylke og ferjerute	Vegsamband	Lengde i km	Person- og vare- biler	Laste- biler u/ til- henger	Laste- biler m/ til- henger	Busser	Sum biler	Personer
ØSTFOLD								
Skibstadsand - Korshamn	Rv.108	2,8	126 821	6 138	267	183	133 409	414 094
Moss - Horten	Rv.120 - 310	10,5	501 337	37 474	73 795	3 055	615 661	1 489 700
Sum Østfold		13,3	628 158	43 612	74 062	3 238	749 070	1 903 794
AKERSHUS								
Drøbak - Storsand	Rv.153 - 281	2,5	120 334	3 067	2 376	166	125 943	270 721
OPPLAND								
Gjøvik - Mengshol	Rv.212	2,3	284 767	27 644	20 237	-	332 648	758 496
BUSKERUD								
Svelvik - Verket	Rv.165 - 319	0,6	61 970	6 652	2 681	75	71 378	133 386
AUST-AGDER								
Risør - Øysang	Fv. - Fv.	3,0	513	30	-	-	543	26 678
VEST-AGDER								
Launes - Kvellandstrand	Rv.469	1,3	55 675	3 523	140	2 675	62 013	173 960
ROGALAND								
Lauvvik - Oanes - Forsand	Rv. 13	2,9	110 928	6 574	1 352	186	119 040	311 705
Tøtlandsvik - Vindsvik	Rv. 13	3,5	81 965	4 933	1 756	1 144	89 798	205 297

Tabell 6

FERJETRAFIKKEN I DE ENKELTE SAMBAND I 1983

Fylke og ferjerute	Vegsamband	Lengde i km	Person- og vare- biler	Laste- biler u/ til- henger	Laste- biler m/ til- henger	Busser	Sum biler	Personer
Randaberg - Skudeneshavn	Rv. 14	25,0	241 085	22 355	24 833	1 787	290 060	685 132
Sand - Ropeid	Rv. 46	2,2	103 900	8 733	3 116	300	116 049	282 211
Kopervik - Føresvik - Bokn	Rv.511 - Fv.	11,9	16 371	2 239	88	42	18 740	65 201
Jelsa - Hebnes - Foldøy - Nedstrand	Rv.515 - 517	13,3	11 303	2 352	57	18	13 730	36 067
Stavanger - Tau	E-18 - Rv.13	14,6	243 862	30 219	8 969	614	283 664	1 125 562
Stavanger - Askje - Vikevåg	E-18 - Fv.	15,7	50 231	16 821	1 272	58	68 382	343 056
Stavanger - Nedstrand	E-18 - Fv. - Rv.515	44,7	50 852	14 545	2 420	306	68 123	299 718
Stavanger - Kvitsøy	E-18 - Fv.	21,6	12 381	1 848	13	7	14 249	58 876
Sum Rogaland		155,4	922 878	110 619	43 876	4 462	1 081 835	3 412 825
HORDALAND								
Kinsarvik - Utne - Kvanndal	E-68 - Rv.7 - Rv.550	13,0	251 603	13 152	13 968	3 735	282 458	768 322
Gjermundshamn - Varaldsøy - Løfallstrand	Rv. 13 - Fv.	13,8	88 615	6 692	904	1 054	97 265	247 927
Skånevik - Matre - Utåker	Rv. 13 - Fv.	11,0	61 958	4 559	1 106	302	67 925	172 616
Jektevik - Flatråker - Nordhuglo	Rv. 14 - Kv.	9,5	37 748	2 740	111	580	41 179	100 474
Halhjem - Våge ¹⁾ - Bruntveit	Rv. 14 - Fv.	20,7	63 881	4 093	796	63	68 833	205 419
Sunnhordland ¹⁾	Rv. 14 - 543 - 544	(45,0)	115 069	9 314	6 222	432	131 037	349 524
Skjersholmane - Valevåg - Mosterhamn ²⁾	Rv. 14 - 541	10,8	109 317	6 881	7 188	580	123 966	282 432
Skjersholmane - Utbjoa ²⁾	Rv. 14 - 543	12,2	40 481	2 193	3 020	243	45 937	114 384
Leirvik - Ranavik - Sunde ²⁾	Rv. 14 - 544	14,8	48 330	5 452	675	125	54 582	170 498
Buavåg - Langevåg	Rv.541	4,6	68 266	4 695	539	128	73 628	172 246
Siggjarvåg - Sagvåg	Rv.542 - 545	3,9	125 770	6 205	964	197	133 136	340 017
Halhjem - Sandvikvåg	Rv. 14 - 545	22,0	217 774	14 593	15 202	1 130	248 699	578 055
Solsvik - Rongøy	Rv.561	9,8	53 593	5 657	212	190	59 652	146 815
Krokeide - Sandvikvåg	Rv.545 - 546	26,2	88 832	7 634	843	179	97 488	250 455
Hatvik - Vengjanaset	Rv.552	3,2	141 241	12 328	2 338	3 651	159 558	371 866

1) Til 31/5

2) Fra 1/6

Tabell 6

FERJETRAFIKKEN I DE ENKELTE SAMBAND I 1983

Fylke og ferjerute	Vegsamband	Lengde i km	Person- og vare- biler	Laste- biler u/ til- henger	Laste- biler m/ til- henger	Busser	Sum biler	Personer
Bruravik - Brimnes	Rv.572 - Rv.7	2,4	91 110	2 626	452	1 019	95 207	261 780
Jondal - Tørvikbygd	Rv.550 - 551	5,6	41 623	2 155	287	87	44 152	122 558
Halhjem - Jektevik - Utbjoa ³⁾	Rv. 14 - 543	(57,7)	422	294	602	4	1 322	1 799
Steinestø - Knarvik	Rv. 14	2,7	926 808	63 651	17 749	11 780	1 019 988	2 421 886
Sævråsvåg - Masfjordnes - Duesund	Rv. 57 - Fv.	11,7	89 629	9 976	4 178	592	104 375	278 943
Salhus - Frekhaug	Rv.564	1,8	129 789	7 907	525	1 780	140 001	360 243
Fedje - Hoplandsjøen - Rossnes	Rv.565 - 568 - Fv.	14,8	14 419	1 473	75	9	15 976	59 321
Haus - Garnes	Rv.566	1,5	145 963	9 697	578	3 010	159 248	456 433
Tyssebotn - Vikanes	Rv.567 - 14	9,3	3 499	131	21	31	3 682	13 023
Stamnes - Vikanes	Rv. 14 - 569	11,5	6 317	279	18	9	6 623	18 132
Klokkarvik - Hjellestad	Rv.555 - 556	6,5	7 351	717	10	1	8 079	53 219
Bergen - Kleppestø	Rv.562	5,1	838 611	53 178	2 132	804	894 725	3 770 038
Breistein - Valestrandfossen	Rv.567	2,5	233 546	15 967	1 497	7 727	258 737	730 767
Leirvåg - Sløvåg	Rv.568 - 57	16,5	60 165	5 264	3 647	220	69 296	180 433
Sum Hordaland		267,4	4 101 730	279 503	85 859	39 662	4 506 754	12 999 625
<i>Rysjedalsvika - Rysjedal</i>				<i>888</i>	<i>1669</i>	<i>59</i>	<i>24 770</i>	<i>57 910</i>
<i>Lavik - Brekke nett</i>			<i>22 144</i>	<i>4842</i>	<i>4297</i>	<i>556</i>		<i>12 611</i>
SOGN OG FJORDANE								
Balestrandsektoren	Rv. 5 - 13	12,8	276 221	14 657	8 672	6 613	306 163	786 931
Svartemyr - Nordeide - Ortnevik	Rv.575 - 13	22,4	6 999	464	122	125	7 710	27 921
Brekke - Oppdal - Lavik	Rv. 14 - Fv. - 14	9,8	107 336	5 707	4 542	568	118 153	281 159
Lote - Anda	Rv. 14	2,1	140 439	12 408	4 631	3 953	161 431	378 561
Lote - Anda - Hyen	Rv. 14 - 615	18,6	21 460	1 931	431	968	24 790	64 262
Indre Sognefjord	E-68 - Rv.5-53-601	108,3	216 141	13 052	12 611	6 291	248 095	758 133
Krakhella - Rysjedalsvika	Rv. 57 - 606	22,7	33 343	1 686	1 793	145	36 967	88 964
Dale - Standnes - Eikenes	Rv. 57 - 609 - Fv	10,9	12 961	2 759	685	23	16 428	56 379
Haukå - Bjørnset	Rv. 5 - 614	2,6	55 209	5 649	735	1 948	63 541	139 884
Isane - Stårheim	Rv.614	3,6	51 096	5 556	924	203	57 779	139 950

³⁾Nattrute til 30/4

Tabell 6

FERJETRAFIKKEN I DE ENKELTE SAMBAND I 1983

Fylke og ferjerute	Vegsamband	Lengde i km	Person- og vare- biler	Laste- biler u/ til- henger	Laste- biler m/ til- henger	Busser	Sum biler	Personer
Florø - Smørhamn - Kjelkenes	Rv. 5 - 616 - 614	34,6	13 070	1 789	74	30	14 963	54 022
Måløy - Oldeide	Rv.616 - 617	7,4	17 766	1 928	365	69	20 128	60 619
Askvoll - Fure - Gjervik	Rv.608 - Fv./Fv.	9,5	19 368	2 168	70	244	21 850	107 000
Fjærlandsfjorden	Rv. 5 - Rv. 625	26,4	6 220	621	188	46	7 075	36 736
Nåra - Daløy	Fv. - Rv.606	3,1	4 251	222	48	28	4 549	13 549
Sum Sogn og Fjordane		294,8	981 880	70 597	35 891	21 254	1 109 622	2 994 070
MØRE OG ROMSDAL								
Solevåg - Hundeidvik - Festøy	Rv. 14 - Fv.	9,5	277 980	26 150	11 346	5 956	321 432	852 443
Volda - Folkestad	Rv. 14	3,4	129 004	13 115	4 216	754	147 089	406 823
Kvalvåg - Kvisvik	Rv. 16	4,5	195 736	10 952	7 160	7 623	221 471	558 145
Eidsdal - Linge	Rv. 58	2,5	91 903	3 239	602	1 143	96 887	315 941
Stranda - Liabygda	Rv. 60 - 58	2,8	45 498	4 012	1 339	335	51 184	143 600
Magerholm - Aursnes - Ikornes	Rv. 60 - Fv.	9,6	299 115	24 693	11 850	5 088	340 746	863 354
Geiranger - Hellesylt ⁴⁾	Rv. 58 - 60	20,3	12 150	115	32	830	13 127	76 961
Årvik - Koparnes ⁵⁾ - Syvdnes	Rv. 61 - 652	4,1	82 652	5 420	2 019	325	90 416	206 314
Ålesund - Hareid ⁵⁾	E-69 - Rv.61	(15,2)	20 931	4 488	982	74	26 475	198 206
Sølsnes - Åfarnes	Rv. 64	3,5	98 927	7 912	8 263	4 762	119 864	321 852
Lønset - Grønnes	Rv. 62 - 64	2,0	175 640	11 090	8 550	7 463	202 743	522 209
Halsa - Kanestraum	Rv. 65	5,5	83 516	5 339	4 077	2 472	95 404	223 404
Kvitnes - Høgset - Bergsøy	Rv. 66 - Fv.	7,0	174 619	13 722	7 587	6 437	202 365	490 155
Ørjavik - Tøvik	Rv. 67	1,2	67 155	6 508	1 809	196	75 668	150 504
Kristiansund - Bremsnes	Rv. 16 - 67	4,5	149 274	13 186	3 748	351	166 559	608 772
Volda - Lauvstad	Rv. 14 - 652	6,9	50 534	3 217	419	158	54 328	190 025
Eiksund - Rjånes	Rv.653 - 14	3,5	120 639	5 200	1 586	1 798	129 223	318 848
Leknes - Viddal - Sæbø	Rv.655 - Fv.	21,5	20 902	2 372	262	99	23 635	72 879
Hareid - Sulesund	Rv. 61 - 656	7,2	263 988	21 306	8 258	924	294 476	658 317
Ålesund - Valderøy	E-69 - Rv.658	2,8	264 294	18 708	2 434	664	286 100	1 392 372

4) Fartstid: 1/5 - 25/9

5) Til 11/9

Tabell 6

FERJETRAFIKKEN I DE ENKELTE SAMBAND I 1983

Fylke og ferjerute	Vegsamband	Lengde i km	Person- og vare- biler	Laste- biler u/ til- henger	Laste- biler m/ til- henger	Busser	Sum biler	Personer
Brattvåg - Dryna - Nordøyane	Rv.659 - Fv.	27,1	52 891	5 192	1 289	1 242	60 614	157 291
Molde - Vestnes - Vikebukt	Rv.661 - E-69 - Rv.62	17,6	257 163	23 393	21 752	1 219	303 527	957 956
Hollingsholm - Aukra	Rv.662	3,6	112 416	7 018	1 268	3 985	124 687	334 646
Angvik - Tingvoll	Rv. 16 - 665	6,2	35 260	2 725	875	1 584	40 444	115 417
Kristiansund - Straumen - Forsnes - Aukan	Rv. 16 - 669 - Rv.713 - 680	88,7	23 709	3 492	853	489	28 543	113 583
Kvanne - Røkkum	Rv.670	2,5	112 543	7 057	3 684	4 011	127 295	328 848
Aukan - Vinsternes - Straumen	Rv.680 - 669	22,7	22 946	2 995	811	1 888	28 640	67 564
Aure - Ånes	Rv.680	3,2	31 360	3 641	614	1 560	37 175	119 708
Kristiansund - Tømmervåg	Rv. 16 - 680	12,3	27 729	3 560	763	348	32 400	113 629
Ålesund - Skjelten - Nordøyane	E-69 - Rv.659 - Fv.	24,1	52 421	4 449	588	880	58 338	199 076
Ålesund - Giske - Godøy	E-69 - Fv. - 658	11,9	55 116	3 334	126	105	58 681	344 156
Larsnes - Bringsinghaug	Rv. 61 - Fv.	10,2	29 861	2 775	526	42	33 204	112 433
Molde - Bolsøya - Seternes	Rv. 62 - Fv.	17,2	13 594	1 935	132	392	16 053	69 535
Øverås - Eikesdal	Fv. - Fv.	18,5	3 411	845	35	3	4 294	16 712
Aresvik - Hendset - Ervik - Rendal	Rv. 71 - Fv.	5,1	26 083	2 584	1 364	106	30 119	66 407
Skateflua - Hoff	E-69 - Fv.	5,6	55 441	4 349	369	4	60 163	255 660
Mordalsvågen - Solholmen	Rv.662	2,6	81 936	6 490	635	2 948	92 009	236 787
Sum Møre og Romsdal		401,4	3 618 337	286 578	122 205	68 258	4 095 378	12 180 532
SØR-TRØNDELAG								
Sunde - Hemnskjel - Sandstad	Rv.714	5,7	109 996	7 067	2 694	446	120 203	279 891
Brekstad - Valset	Rv.710	5,6	60 870	4 228	901	263	66 262	162 832
Kjerringvåg - Flatval	Rv.714 - 716	4,6	51 011	6 083	1 022	551	58 667	129 674
Revsnes - Linesøy - Stokkøy	Rv.723 - Fv.	8,6	19 062	1 874	54	37	21 027	53 065
Fillan - Brøttingsvåg	Rv.726	2,5	25 277	3 411	60	106	28 854	85 045
Barøy - Lauvøy	Fv. - Fv.	2,4	3 108	668	26	-	3 802	11 443
Storfosna - Garten	Fv. - Fv.	4,6	7 606	1 127	176	14	8 923	24 812
Flakk - Rørvik	Rv.715	7,2	388 749	28 865	12 130	839	430 583	890 374
Sum Sør-Trøndelag		41,2	665 679	53 323	17 063	2 256	738 321	1 637 136

Tabell 6

FERJETRAFIKKEN I DE ENKELTE SAMBAND I 1983

Fylke og ferjerute	Vegsamband	Lengde i km	Person- og vare- biler	Laste- biler u/ til- henger	Laste- biler m/ til- henger	Busser	Sum biler	Personer
NORD-TRØNDELAG								
Kjerringvik - Vangshylla	Rv.755	1,2	83 532	6 706	3 188	743	94 169	216 036
Levanger - Hokstad	E-6 - Fv.	8,9	20 626	4 015	1 176	206	26 023	89 648
Kjerstivika - Vetterhus - Vikan - Varpnes	Fv. - Kv. - Rv.767	18,7	2 690	427	80	2	3 199	7 080
Hofles - Haranes - Geisnes - Øksninga	Rv.769 - Fv. - Kv.	18,5	16 292	1 783	200	90	18 365	45 472
Kjerstivika - Breksillan	Rv. 769	15,3	28 412	3 946	660	217	33 235	79 656
Skei - Gutvik	Rv.771 - Fv.	5,2	18 717	2 596	95	213	21 621	57 555
Hårnes - Kilan	Fv. - Fv.	6,2	7 531	907	94	15	8 547	19 339
Sum Nord-Trøndelag		74,0	177 800	20 380	5 493	1 486	205 159	514 786
NORDLAND								
Vennesund - Holm	Rv. 17	5,5	48 357	4 199	3 121	2 078	57 755	125 108
Horn - Anndalsvåg	Rv. 17	4,6	29 132	2 398	656	1 934	34 120	87 994
Horn - Rørøy	Rv. 17 - 811	18,0	7 761	1 349	839	65	10 014	18 361
Rørøy - Tjøtta	Rv.839 -17	28,0	961	8	1	5	975	3 592
Tjøtta - Mindtangen - Forvik	Rv. 17 - Fv. - Rv.17	17,9	30 946	2 001	917	1 136	35 000	101 725
Sandnessjøen - Leinesodden	Rv. 17	1,6	146 533	12 900	3 599	4 178	167 210	499 301
Låvong - Nesna - Stokkvågen	Rv. 17 - 805 - Fv.	33,3	41 403	5 438	535	1 001	48 377	144 864
Stokkvågen - Onøy - Sleneset	Rv. 17 - Fv.	56,7	5 433	1 095	43	30	6 601	17 386
Hundåla - Mosjøen - Dagsvik	Rv.810 - Fv.	25,8	10 908	1 028	23	468	12 427	32 459
Sandnessjøen - Kopardal - Bjørn	Rv. 17 - 809 - Fv.	17,7	32 893	4 404	411	285	37 993	132 407
Sandnessjøen - Austbø - Engan	Rv. 17 - 828 - Fv.	18,3	22 549	3 731	230	239	26 749	102 780
Hemnesberget - Leirvik	Rv.808 - Fv.	6,5	25 074	2 487	1 126	174	28 861	60 307
Sandnessjøen - Sund ⁶⁾	Rv. 17 - Fv.	(16,3)	330	136	1	11	478	2 282
Melbu - Fiskebøl	Rv. 19	9,2	80 227	4 752	2 587	2 457	90 023	206 795
Sortland - Djupfjord ⁷⁾	Rv. 19 - Fv.	(8,9)	13 473	992	96	63	14 624	42 954

⁶⁾Til 25/3

⁷⁾Til 21/10

Tabell 6

FERJETRAFIKKEN I DE ENKELTE SAMBAND I 1983

Fylke og ferjerute	Vegsamband	Lengde i km	Person- og vare- biler	Laste- biler u/ til- henger	Laste- biler m/ til- henger	Busser	Sum biler	Personer
Fenes - Altevik - Austnes	Rv.867 - Fv.	9,6	11 547	1 338	349	326	13 560	34 659
Futrikelv - Skulgam	Rv.863	1,5	76 833	4 806	744	2 225	84 608	208 293
Hansnes - Skåningsbukta	Rv.863 - Fv.	14,1	25 042	2 604	510	209	28 365	97 780
Hamneidet - Flåten - Klauvnes	Rv.866 - Fv.	9,7	40 400	2 139	733	2 076	45 348	110 726
Skjervøy - Nikkeby - Lauksundskaret	Rv.866 - Fv.	14,5	8 078	1 047	235	74	9 434	40 664
Langhamn - Brøstadbotn	Fv. - Fv.	6,0	12 944	1 527	97	122	14 690	38 965
Stornes - Alvestad - Bjørnerå	Rv.867 - Fv.	15,8	39 604	2 175	423	365	42 567	123 252
Mikkelvik - Bromnes - Laukvikvær	Fv. - Fv. - Kv.	36,2	3 817	719	18	105	4 659	17 022
Svensby - Breivikeidet	Rv. 91	6,4	45 112	3 453	1 133	2 089	51 787	152 525
Lyngseidet - Olderdalen	Rv. 91 - Rv. 6	12,6	21 405	1 950	559	1 722	25 636	105 293
Borkenes - Kvæøya	Fv. - Fv.	1,9	13 164	1 101	19	397	14 681	48 851
Sum Troms		172,1	463 451	36 006	7 065	12 830	519 352	1 474 801
FINNMARK								
Repvåg - Honningsvåg								
Honningsvåg - Kåfjord	Rv. 95	16,7	55 347	1 742	809	2 474	60 372	213 048
Storvik - Hasvik - Øksfjord	Rv.882 - 884	43,0	10 322	1 568	1 069	52	13 011	35 430
Kifjord - Kalak	Rv.888	38,0	8 837	760	823	105	10 525	26 831
Nyvoll - Eidet	Rv.883	2,6	8 961	912	108	615	10 596	24 771
Snøfjord - Havøysund	Rv.889	25,9	7 807	799	742	29	9 377	31 481
Sum Finnmark		126,2	91 274	5 781	3 551	3 275	103 881	331 561

ÅRSDØGNTRAFIKK PÅ FERJESTREKNINGER I RIKSVEGSAMBAND 1983

SOMMERDØGNTRAFIKK I FORHOLD TIL ÅRSDØGNTRAFIKK FOR MOTORKJØRETØYER I ALT

Tabell 7 (Bare de strekninger med ÅDT >25 for motorkjøretøyer i alt er tatt med)

Rv.	Hp.	Ferjestrekning	Årsdøgntrafikk			SDT/ÅDT for motor- kjøretøy i alt
			Lette biler	Tunge biler	Motor- kjøretøy i alt	
		ØSTFOLD				
108	09	Skipstadsand - Korshamn	347	18	365	1,29
120	01	Moss - Horten	1 374	313	1 687	1,20
		AKERSHUS				
153	01	Drøbak - Storsand	330	15	345	1,33
		OPPLAND				
212	03	Gjøvik - Mengshol	780	131	911	1,11
		BUSKERUD				
165	01	Svelvik - Verket	170	26	196	1,20
		VEST-AGDER				
469	04	Launes - Kvellandstrand	153	17	170	1,14
		ROGALAND				
14	03	Randaberg - Skudeneshavn	661	134	795	1,18
46	05	Sand - Ropeid	285	33	318	1,18
13	52	Stavanger - Tau	668	109	777	1,10
1903	01	Stavanger - Vikevåg	59	25	84	1,10
1903	01	Stavanger - Askje	62	17	79	1,09
1900	04	Stavanger - Judaberg	40	17	57	1,10
1901	05	Stavanger - Nedstrand	23	3	26	1,17
13	04	Lauvvik - Oanes	170	5	175	1,39
13	55	Lauvvik - Forsand	112	15	127	1,13
13	13	Tøtlandsvik - Vindsvik	225	21	246	1,33
511	53	Kopervik - Føresvik	34	4	38	1,06
1904	02	Kvitsøy - Randaberg	34	5	39	1,08
		HORDALAND				
7	06	Kinsarvik - Kvanndal	549	76	625	1,49
7	52	Kinsarvik - Utne	31	3	34	1,26
550	52	Kvanndal - Utne	109	5	114	1,40
13	20	Gjermundshamn - Løfallstrand	210	21	231	1,19
13	26	Skånevik - Utåker	145	13	158	1,30
14	12	Jektevik - Flatråker	81	6	87	1,12
14	18	Halhjem - Våge	160	13	173	1,20
14	05	Leirvik - Valevåg ¹⁾	426	60	486	1,15
14		Skjersholmane - Valevåg ²⁾				
	1)	Til 31/5				
	2)	Fra 1/6				

ÅRSDØGNTRAFIKK PÅ FERJESTREKNINGER I RIKSVEGSAMBAND 19 83

SOMMERDØGNTRAFIKK I FORHOLD TIL ÅRSDØGNTRAFIKK FOR MOTORKJØRETØYER I ALT

Tabell 7 (Bare de strekninger med ÅDT >25 for motorkjøretøyer i alt er tatt med)

Rv.	Hp.	Ferjestrekning	Årsdøgntrafikk			SDT/ÅDT for motor- kjøretøy i alt
			Lette biler	Tunge biler	Motor- kjøretøy i alt	
543	03	Leirvik - Utbjøa ³⁾				
543		Skjersholmane - Utbjøa ⁴⁾	173	24	197	1,21
544	03	Leirvik - Sunde	101	13	114	1,06
544		Leirvik - Ranavik	53	6	59	1,07
541	50	Mosterhamn - Valevåg	34	2	36	1,03
544	50	Sunde - Ranavik	69	9	78	1,03
541	03	Buavåg - Langevåg	187	15	202	1,13
542	52	Siggjarvåg - Sagvåg	345	20	365	1,06
545	55	Halhjem - Sandvikvåg	597	85	682	1,13
546	03	Krokeide - Hufthamargavl	155	12	167	1,12
546		Krokeide - Austevoll	32	4	36	1,11
546		Austevoll - Huftarøy	23	4	27	1,05
546	10	Bekkjarvik - Sandvikvåg	33	4	37	1,11
552	04	Hatvik - Vengjanaset	387	50	437	1,09
550	11	Jondal - Tørvikbygd	114	7	121	1,31
572	05	Bruravik - Brimnes	250	11	261	1,85
14	35	Steinestø - Knarvik	2 539	255	2 794	1,12
57	06	Sævråsvåg - Duesund	177	30	207	1,09
57		Sævråsvåg - Masfjordnes	37	5	42	1,15
57		Duesund - Masfjordnes	31	5	36	1,00
564	03	Salhus - Frekhaug	356	28	384	1,09
566	03	Haus - Garnes	400	36	436	1,10
567	03	Breistein - Valestrandfossen	640	69	709	1,05
562	51	Bergen - Kleppstø	2 298	154	2 452	1,02
561	03	Solsvik - Rongøy	117	13	130	1,18
561		Solsvik - Vik	25	3	28	1,12
568		Leirvåg - Sløvåg	139	21	160	1,21
SOGN OG FJORDANE						
5	09	Hella - Dragsvik	284	33	317	1,44
5	50	Hella - Vangsnes	210	23	233	1,50
5	51	Hella - Balestrand	98	17	115	0,86
13	52	Vangsnes - Balestrand	25	2	27	1,30
13	11	Vangsnes - Dragsvik	140	7	147	1,79
14	04	Brekke - Lavik	274	27	301	1,22
14	27	Lote - Anda	426	62	488	1,17
53	06	Kaupanger - Årdalstangen	77	8	85	1,04
E68	53	Kaupanger - Revsnes	403	59	462	1,34
E68	54	Kaupanger - Gudvangen	42	5	47	0,99
E68	10	Revsnes - Gudvangen	39	11	50	1,02
57	04	Rysjedalsvika - Rutledal	61	7	68	1,24
609	01	Dale - Eikenes	36	9	45	1,09
614	03	Haukå - Bjørnset	151	23	174	1,13
614	13	Isane - Stårheim	140	18	158	1,16
	3)	Til 31/5				
	4)	Fra 1/6				

ÅRSDØGNTRAFIKK PÅ FERJESTREKNINGER I RIKSVEGSAMBAND 1983

SOMMERDØGNTRAFIKK I FORHOLD TIL ÅRSDØGNTRAFIKK FOR MOTORKJØRETØYER I ALT

Tabell 7 (Bare de strekninger med ÅDT >25 for motorkjøretøyer i alt er tatt med)

Rv.	Hp.	Ferjestrekning	Årsdøgntrafikk			SDT/ÅDT for motor- kjøretøy i alt
			Lette biler	Tunge biler	Motor- kjøretøy i alt	
616	53	Florø - Smørhamn	28	5	33	1,13
617		Måløy - Oldeide	49	6	55	1,13
MØRE OG ROMSDAL						
14	06	Solevåg - Festøy	698	111	809	1,09
14		Festøy - Hundeidvik	58	7	65	1,09
14	14	Volda - Folkestad	353	50	403	1,14
16	11	Kvalvåg - Kvisvik	536	71	607	1,19
58	06	Eidsdal - Linge	252	14	266	1,55
58	54	Stranda - Liabygda	125	16	141	1,28
60	05	Magerholm - Aursnes	818	114	932	1,08
60	52	Geiranger - Hellesylt	33	3	36	1,98
61	07	Årvik - Koparnes	202	20	222	1,15
61	52	Ålesund - Hareid ⁵⁾	57	15	72	0,96
64	05	Sølsnes - Åfarnes	271	57	328	1,20
64	09	Lønset - Grønnes	481	74	555	1,11
65	10	Halsa - Kanestraumen	229	33	262	1,18
66	05	Kvitnes - Høgset	458	73	531	1,07
67	07	Ørjavik - Tøvik	184	23	207	1,14
67	12	Kristiansund - Bremsnes	409	47	456	1,07
652	06	Volda - Lauvstad	138	10	148	1,06
653	03	Eiksund - Rjånes	331	24	355	1,08
655	04	Leknes - Sæbø	50	5	55	1,38
656	03	Hareid - Sulesund	723	84	807	1,10
658	01	Ålesund - Valderøy	724	60	784	1,04
659	52	Brattvåg - Drynaholmen	49	7	56	1,11
659		Brattvåg - Fjørtoft	26	4	30	1,10
659	54	Brattvåg - Myklebust	39	6	45	1,10
661	53	Molde - Vestnes	605	96	701	1,11
E69	52	Molde - Vikebukt	99	31	130	1,20
662	04	Hollingsholm - Aukra	308	34	342	1,06
665	04	Angvik - Tingvoll	97	14	111	1,18
669	52	Kristiansund - Straumen	54	12	66	1,14
670	05	Kvanne - Røkkum	308	40	348	1,23
680	09	Aukan - Vinsternes	50	14	64	1,11
680	04	Kristiansund - Tømmervåg	76	13	89	1,13
680	13	Aure - Ånes	86	16	102	1,15
659	04	Skjelten - Kjerstad	42	3	45	1,12
659	08	Skjelten - Austnes	85	8	93	1,01
658	51	Ålesund - Godøy	82	5	87	1,02
658		Ålesund - Giske	57	3	60	1,03
662	52	Mordalsvågen - Solholmen	224	28	252	1,10
	5)	Til 11/9				

ÅRSDØGNTRAFIKK PÅ FERJESTREKNINGER I RIKSVEGSAMBAND 1983

SOMMERDØGNTRAFIKK I FORHOLD TIL ÅRSDØGNTRAFIKK FOR MOTORKJØRETØYER I ALT

Tabell 7 (Bare de strekninger med ÅDT >25 for motorkjøretøyer i alt er tatt med)

Rv.	Hp.	Ferjestrekning	Årsdøgntrafikk			SDT/ÅDT for motor- kjøretøy i alt
			Lette biler	Tunge biler	Motor- kjøretøy i alt	
SØR-TRØNDELAG						
714	08	Sunde - Sandstad	293	27	320	1,31
714	12	Kjerringvåg - Flatval	140	21	161	1,21
723	03	Revsnes - Stokkøy	37	3	40	1,12
726	03	Fillan - Brøttingsvåg	69	10	79	1,15
710	05	Brekstad - Valset	167	15	182	1,23
715	05	Flakk - Rørvik	1 065	115	1 180	1,17
NORD-TRØNDELAG						
755	04	Kjerringsvik - Vangshylla	229	29	258	1,14
E 6	52	Levanger - Hokstad	57	15	72	1,15
769	09	Hofles - Geisnes	33	4	37	1,13
769		Kjerstivika - Seierstad	44	10	54	1,11
771	05	Skei - Gutvik	51	8	59	1,19
NORDLAND						
17	09	Vennesund - Holm	132	26	158	1,27
17	17	Horn - Anndalsvåg	80	14	94	1,23
839	01	Horn - Rørøy	21	6	27	1,23
17	21	Tjøtta - Forvik	62	7	69	1,27
17	27	Sandnessjøen - Leinesodden	401	57	458	1,22
805	07	Låvong - Nesna	42	6	48	1,25
805	50	Nesna - Stokkvågen	23	3	26	1,32
809	01	Sandnessjøen - Bjørn	78	10	88	1,18
828	01	Sandnessjøen - Engan	53	9	62	1,18
19	26	Melbu - Fiskebøl	220	27	247	1,21
19	43	Lilleeidet - Napp	186	24	210	1,18
816	03	Festvåg - Henningsvær ⁶⁾	31	4	35	0,75
834	04	Festvåg - Misten	79	7	86	1,32
81	09	Bogøy - Skutvik	25	6	31	1,25
17		Ørnes - Vassdalsvik	62	9	71	1,18
17	42	Ørnes - Ågskardet	22	3	25	1,22
838	03	Sund - Horsdal	39	4	43	1,20
812	01	Vågan - Skjerstad	30	5	35	1,01
81	03	Røsvik - Nordfold	44	5	4	1,22
81	50	Svolvær - Skutvik	65	9	74	1,60
823	03	Bognes - Lødingen	157	33	190	1,44
827	03	Drag - Kjøpsvik	37	7	44	1,13
E 6	25	Sommerset - Bonnåsjøen	575	99	674	1,46
E 6	33	Bognes - Skarberget	283	45	328	1,51
TROMS						
86	52	Straumsnes - Skaland	61	5	66	1,14
848	03	Hannvik - Myrlandshaug	33	3	36	1,22
	6)	Til 15/7				

ÅRSDØGNTRAFIKK PÅ FERJESTREKNINGER I RIKSVEGSAMBAND 1983

SOMMERDØGNTRAFIKK I FORHOLD TIL ÅRSDØGNTRAFIKK FOR MOTORKJØRETØYER I ALT

Tabell 7 (Bare de strekninger med ÅDT >25 for motorkjøretøyer i alt er tatt med)

Rv.	Hp.	Ferjestrekning	Årsdøgntrafikk			SDT/ÅDT for motor- kjøretøy i alt
			Lette biler	Tunge biler	Motor- kjøretøy i alt	
848	53	Hamnvik - Sørvik	39	4	43	1,03
848	07	Harstad - Sørrollnes	60	9	69	1,09
850	05	Refsnes - Flesnes	122	21	143	1,11
863	03	Futrikelv - Skulgam	211	21	232	1,20
863	08	Hansnes - Skånningsbukta	41	6	47	1,14
863		Hansnes - Stakkvik	28	3	31	1,22
866	03	Hamneidet - Flåten	108	12	120	1,23
867	03	Stornes - Bjørnerå	91	6	97	1,16
858	07	Vikran - Larseng	109	6	115	1,16
91	03	Svensby - Breivikeidet	124	18	142	1,13
91	52	Lyngseidet - Olderdalen	59	12	71	1,32
		FINNMARK				
95	04	Kåfjord - Repvåg	151	14	165	1,68
888	04	Kifjord - Kalak	24	5	29	1,46
883		Nyvoll - Eidet	25	4	29	1,19

TABELL 8: EKSEMPEL PÅ UTSKRIFT FOR DE ENKELTE STREKNINGER INNEN ET SAMBAND

FYLKE : HORDALAND	SELSKAP : H S D			SAMBAND : KINSARV.-KVANNØ.					
STREKNING	PERSON- OG VAREBIL:	PERSON- BIL M/TILH.:	SUM LETTE BILER	LASTEBIL: U/TILH.:	LASTEBIL: M/TILH./: SEMITR.:	BUSS	SUM TUNGE BILER	SUM KJØRETØYER:	PERSOVER
	1	2	3=1+2	4	5	6	7=4+5+6	8=3+7	9
KINSARV.-KVANNØ.	:	:	:	:	:	:	:	:	:
JANUAR	5123:	87:	5210:	554:	538:	91:	1183:	6393:	15813
FEBRUAR	6498:	141:	6639:	649:	715:	98:	1462:	8101:	20975
MARS	10471:	202:	10673:	816:	837:	134:	1787:	12460:	30579
APRIL	10584:	197:	10781:	812:	1036:	123:	1971:	12752:	30507
MAI	18589:	505:	19094:	855:	1178:	325:	2358:	21452:	55448
JUNI	23079:	1247:	24326:	1128:	1602:	697:	3427:	27753:	78732
JULI	42796:	4327:	47123:	920:	908:	852:	2680:	49803:	156905
AUGUST	31544:	1844:	33388:	1163:	1603:	689:	3455:	36843:	107746
SEPTEMBER	17391:	509:	17900:	1186:	1624:	271:	3081:	20981:	47336
OKTOBER	11412:	322:	11734:	1133:	1525:	142:	2800:	14534:	32375
NOVEMBER	6621:	128:	6749:	785:	1166:	122:	2073:	8822:	18492
DESEMBER	6619:	96:	6715:	679:	820:	77:	1576:	8291:	18192
SUM	190727:	9605:	200332:	10680:	13552:	5621:	27853:	228185:	614700

TABELL 8: EKSEMPEL PÅ UTSKRIFT FOR DE ENKELTE STREKNINGER INNEN ET SAMBAND

FYLKE : HORDALAND		SELSKAP : H S D			SAMBAND : KINSARV.-KVANND.				
STREKNING	PERSON-:	PERSON-:	SUM	:LASTEBIL:	:LASTEBIL:	BUSS :	SUM	SUM	PERSONER
	OG	:BIL	:LETTE	:U/TILH.	:M/TILH./:	:	:TUNGE	:KJØRETØYER:	
	VAREBIL:	M/TILH.:	BILER	:	:SEMITR.:	:	:BILER	:	
	1	2	3=1+2	4	5	6	7=4+5+6	8=3+7	9
KINSARV.-UTNE									
JANUAR	627:	11:	638:	43:	8:	:	51:	689:	2677
FEBRUAR	523:	9:	532:	27:	4:	:	31:	563:	2631
MARS	753:	28:	781:	49:	6:	:	55:	836:	3353
APRIL	612:	27:	639:	91:	19:	3:	113:	752:	2972
MAI	1093:	27:	1120:	49:	13:	8:	70:	1190:	5293
JUNI	1142:	26:	1168:	65:	15:	17:	97:	1265:	6330
JULI	1624:	43:	1667:	55:	16:	7:	78:	1745:	5419
AUGUST	1376:	53:	1429:	53:	16:	7:	76:	1505:	5294
SEPTEMBER	941:	42:	983:	75:	30:	8:	113:	1096:	3599
OKTOBER	827:	26:	853:	120:	11:	5:	136:	989:	3173
NOVEMBER	702:	17:	719:	82:	22:	2:	106:	825:	2971
DESEMBER	768:	7:	775:	64:	13:	1:	78:	853:	3315
SJM	10988:	316:	11304:	773:	173:	58:	1004:	12308:	45337

TABELL 8: EKSEMPEL PÅ UTSKRIFT FOR DE ENKELTE STREKNINGER INNEN ET SAMBAND

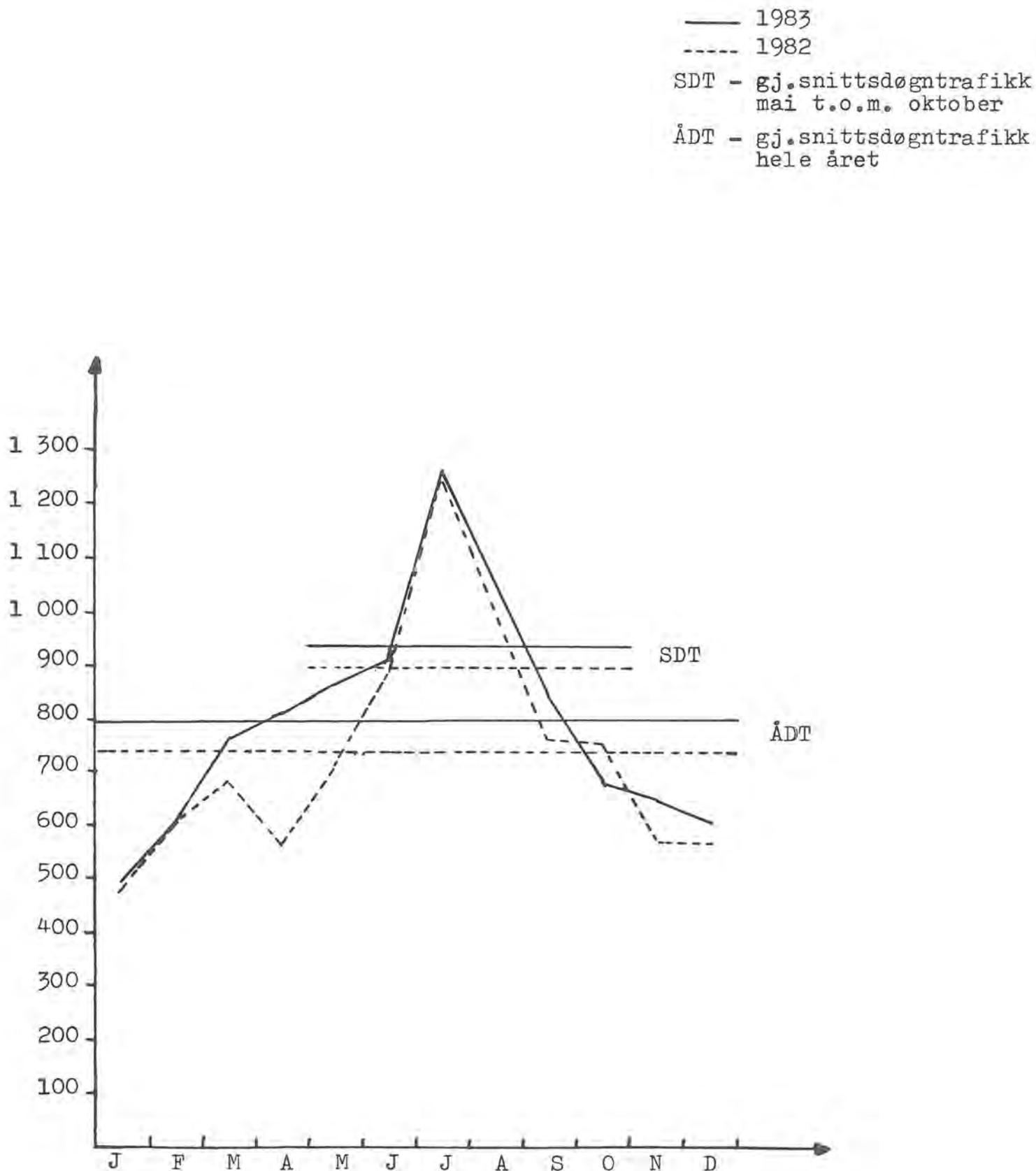
FYLKE : HORDALAND		SELSKAP : H S D			SAMBAND : KINSARV.-KVANND.					
STREKNING		PERSON-:	PERSON-:	SUM	:LASTEBIL:	:LASTEBIL:	BUSS :	SUM	: SUM	: PERSONER
		OG	:BIL	:LETTE	:U/TILH.	:M/TILH./:	:	:TUNGE	:KJØRETØYER:	:
		VAREBIL:	M/TILH.:	BILER	:	:SEMITR.:	:	:BILER	:	:
		1	: 2	: 3=1+2	: 4	: 5	: 6	: 7=4+5+6:	: 8=3+7	: 9
KVANND.-UTNE		:	:	:	:	:	:	:	:	:
	JANUAR	1292:	11:	1303:	70:	9:	:	79:	1382:	3458
	FEBRUAR	1549:	6:	1555:	113:	29:	:	142:	1697:	4139
	MARS	1896:	25:	1919:	103:	18:	7:	128:	2047:	5377
	APRIL	2480:	59:	2539:	160:	24:	4:	188:	2727:	6465
	MAI	3437:	55:	3492:	137:	16:	9:	162:	3654:	9598
	JUNI	4601:	119:	4720:	104:	20:	7:	131:	4851:	12566
	JULI	8501:	404:	8905:	125:	16:	8:	149:	9054:	25758
	AUGUST	5582:	165:	5747:	93:	16:	9:	118:	5865:	15443
	SEPTEMBER	3061:	85:	3146:	171:	33:	5:	209:	3355:	7900
	OKTOBER	2589:	75:	2664:	219:	27:	3:	249:	2913:	5306
	NOVEMBER	2039:	54:	2093:	207:	26:	2:	235:	2328:	5132
	DESEMBER	1861:	25:	1886:	197:	9:	2:	208:	2092:	4813
	SUM	38888:	1079:	39967:	1699:	243:	56:	1998:	41965:	107585

TABELL 8: EKSEMPEL PÅ UTSKRIFT FOR DE ENKELTE STREKNINGER INNEN ET SAMBAND

FYLKE : HORDALAND		SELSKAP : H S D			SAMBAND : KINSARV.-KVANND.					
STREKNING		PERSON- OG VAREBIL:	PERSON- :BIL :M/TILH.:	SUM LETTE BILER	:LASTEBIL: :U/TILH.:	:LASTEBIL: :M/TILH./: :SEMITR.:	BUSS :	SUM TUNGE BILER	SUM KJØRETØYER:	PERSONER
		1	2	3=1+2	4	5	6	7=4+5+6	8=3+7	9
SUM SAMBAND		:	:	:	:	:	:	:	:	:
JANUAR		7042:	109:	7151:	667:	555:	91:	1313:	8464:	21948
FEBRUAR		8570:	156:	8726:	789:	748:	98:	1635:	10361:	27565
MARS		13120:	253:	13373:	968:	861:	141:	1970:	15343:	39319
APRIL		13676:	283:	13959:	1063:	1079:	130:	2272:	16231:	39944
MAI		23119:	587:	23706:	1041:	1207:	342:	2590:	26296:	71339
JUNI		23822:	1392:	30214:	1297:	1637:	721:	3655:	33869:	75258
JULI		52921:	4774:	57695:	1100:	940:	867:	2907:	60602:	139032
AUGUST		38502:	2062:	40564:	1309:	1635:	705:	3649:	44213:	128483
SEPTEMBER		21393:	636:	22029:	1432:	1687:	284:	3403:	25432:	59385
OKTOBER		14823:	423:	15251:	1472:	1563:	150:	3185:	18436:	42354
NOVEMBER		9362:	199:	9561:	1074:	1214:	126:	2414:	11975:	26665
DESEMBER		9248:	126:	9374:	940:	842:	80:	1862:	11236:	26020
SJM		240603:	11000:	251603:	13152:	13968:	5735:	30855:	282458:	758322

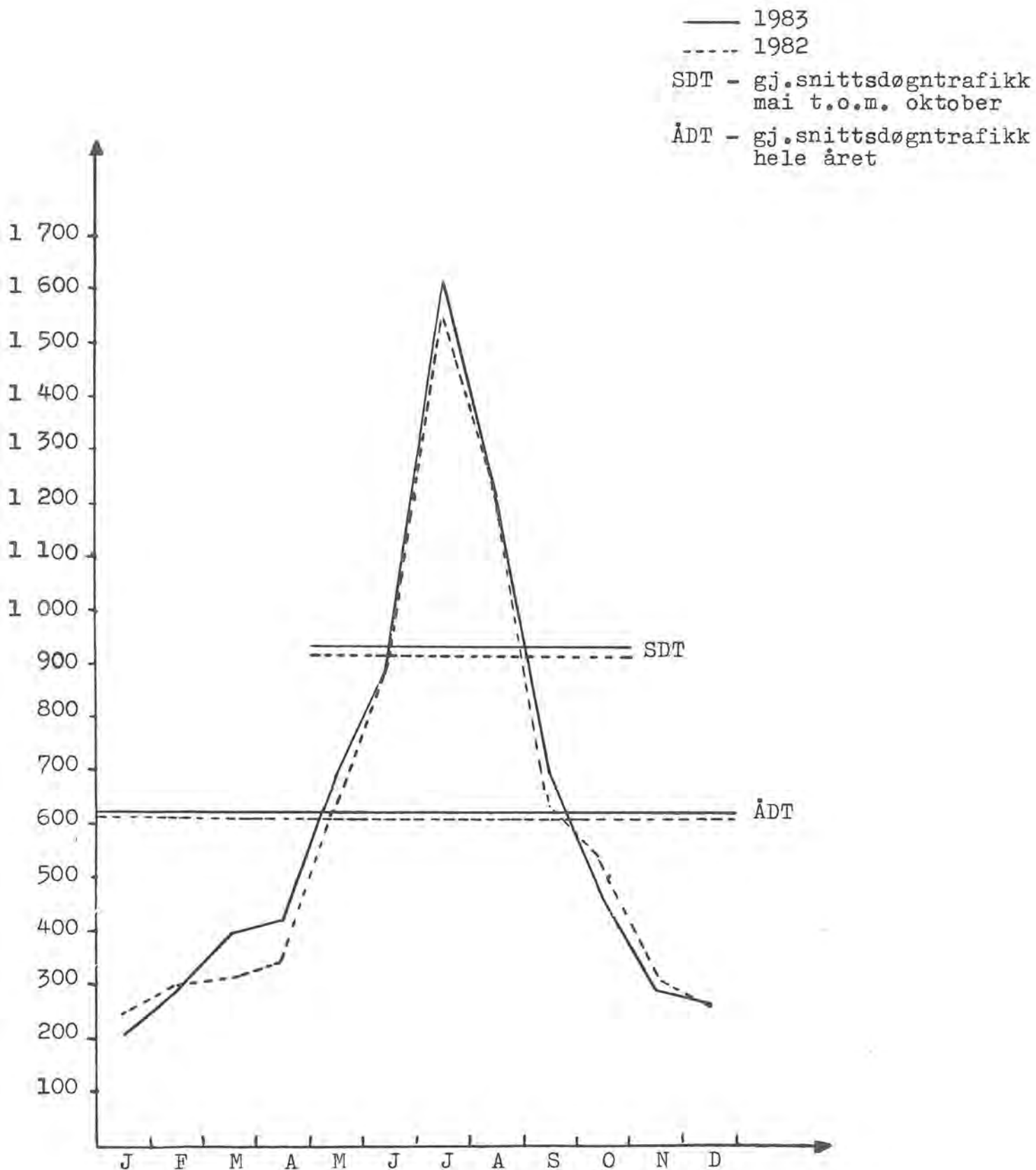
Figur I Gjennomsnittlig døgntrafikk i kjøretøyer for hver måned 1982 og 1983

Ferjestrekningen Randaberg - Skudeneshavn

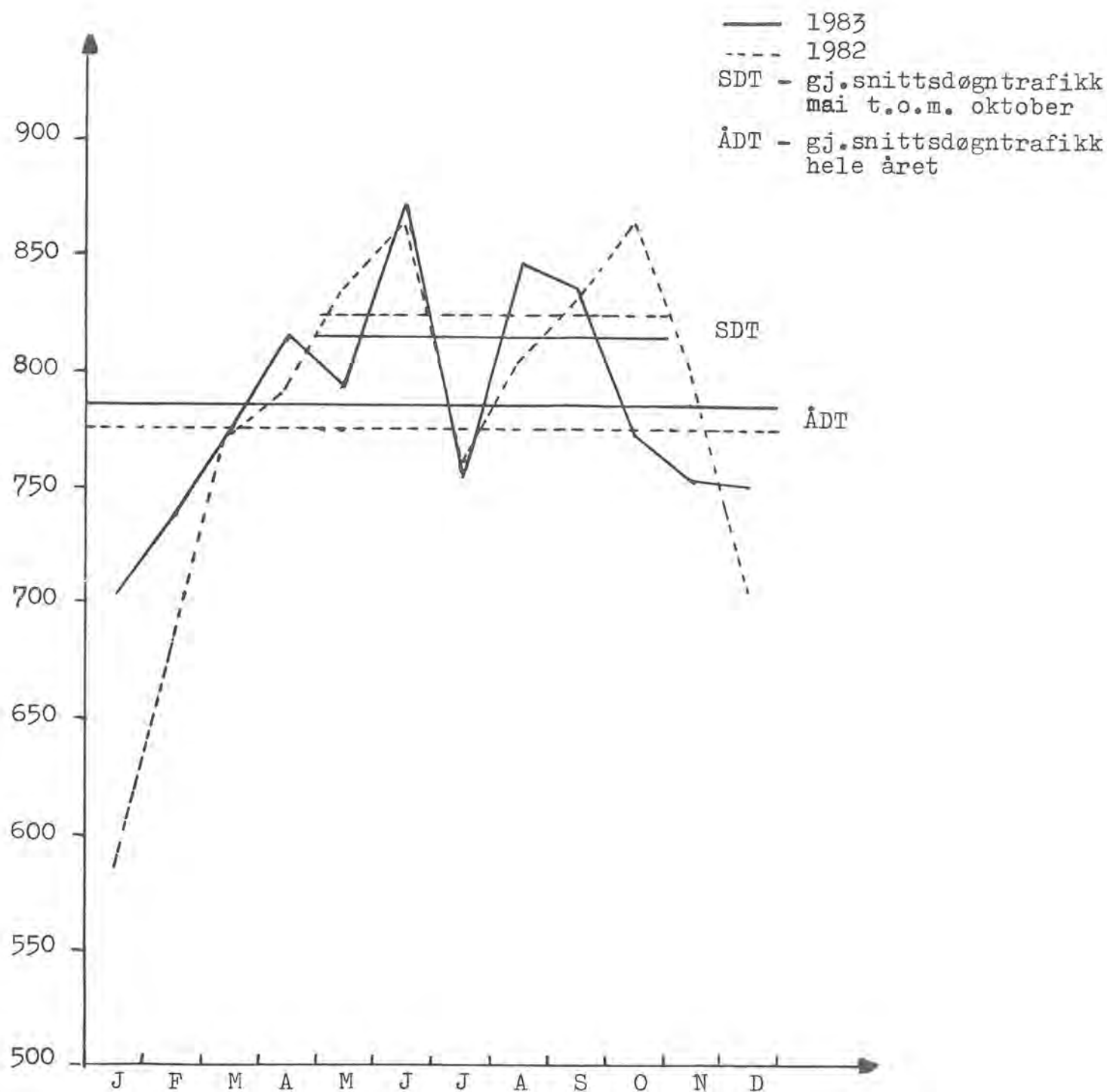


Figur II Gjennomsnittlig døgntrafikk i kjøretøyer
for hver måned 1982 og 1983

Ferjestrekningen Kinsarsik - Kvanndal

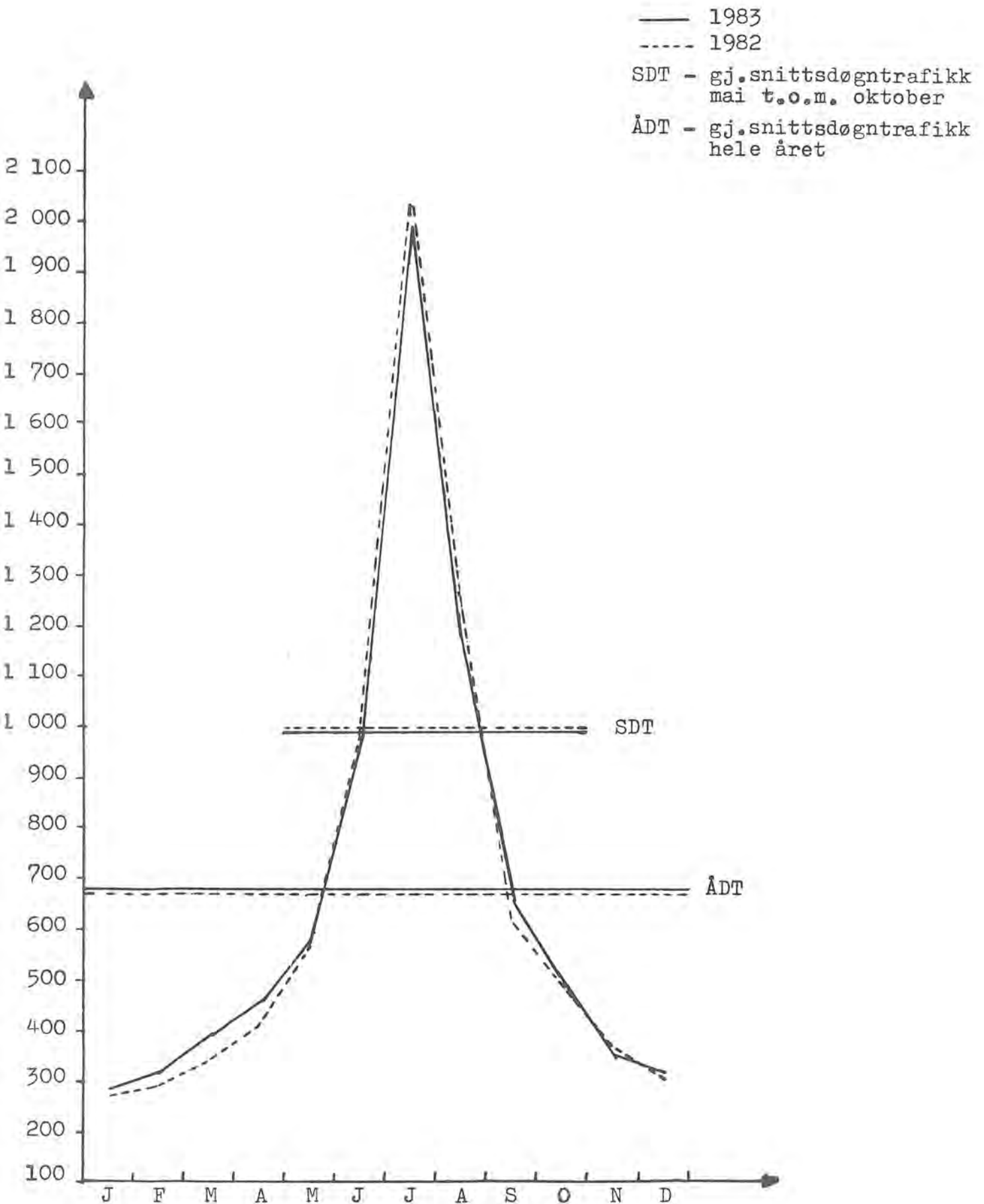


Figur III Gjennomsnittlig døgntrafikk i kjøretøyer
for hver måned 1982 og 1983
Ferjestrekningen Ålesund - Valderøy

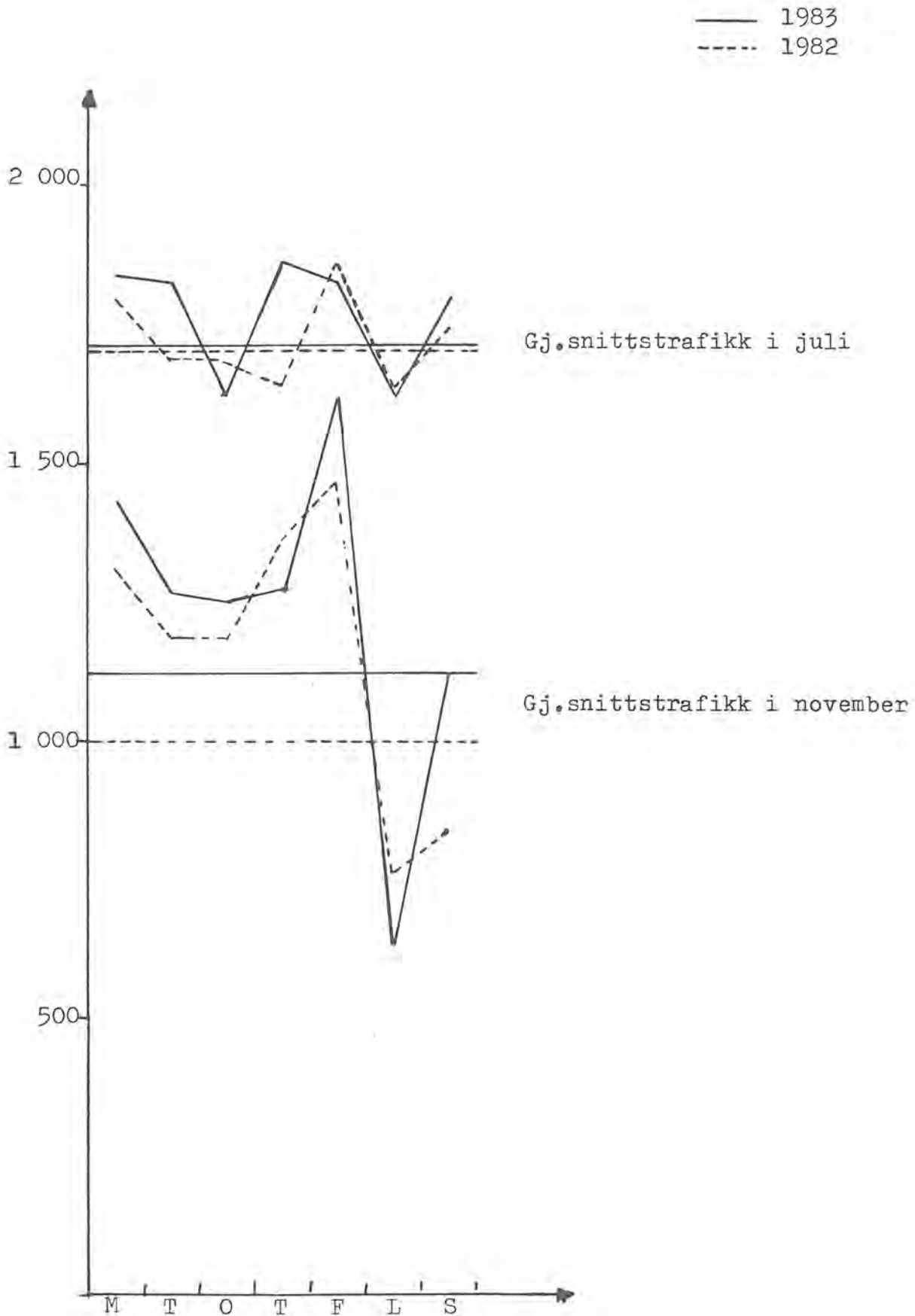


Figur IV Gjennomsnittlig døgntrafikk i kjøretøyer
for hver måned 1982 og 1983

Ferjestrekningen Sommerset - Bonnåsjøen

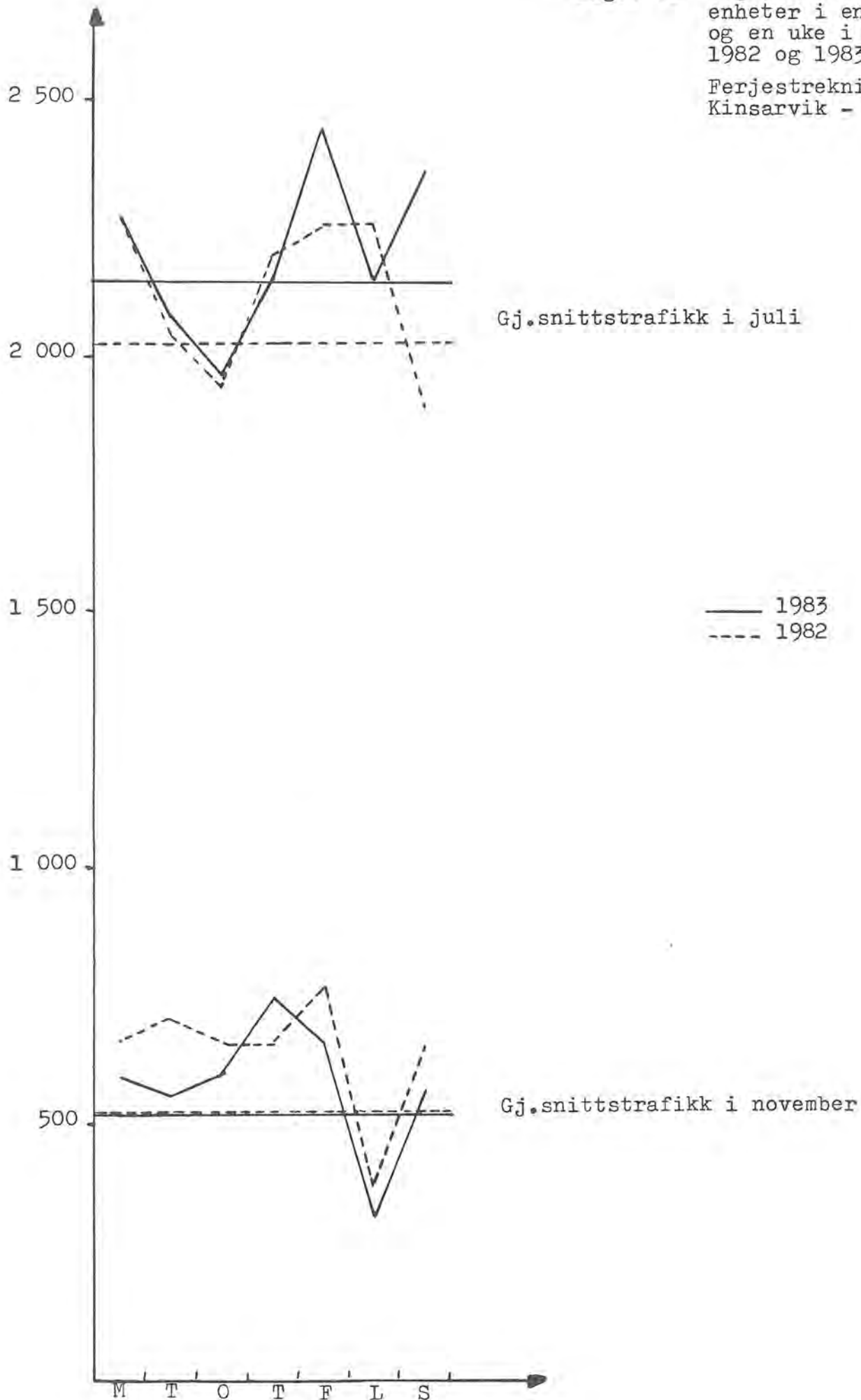


Figur V Døgntrafikk i personbilenheter i en uke i juli og en uke i november 1982 og 1983
 Ferjestrekningen Randaberg - Skudeneshavn

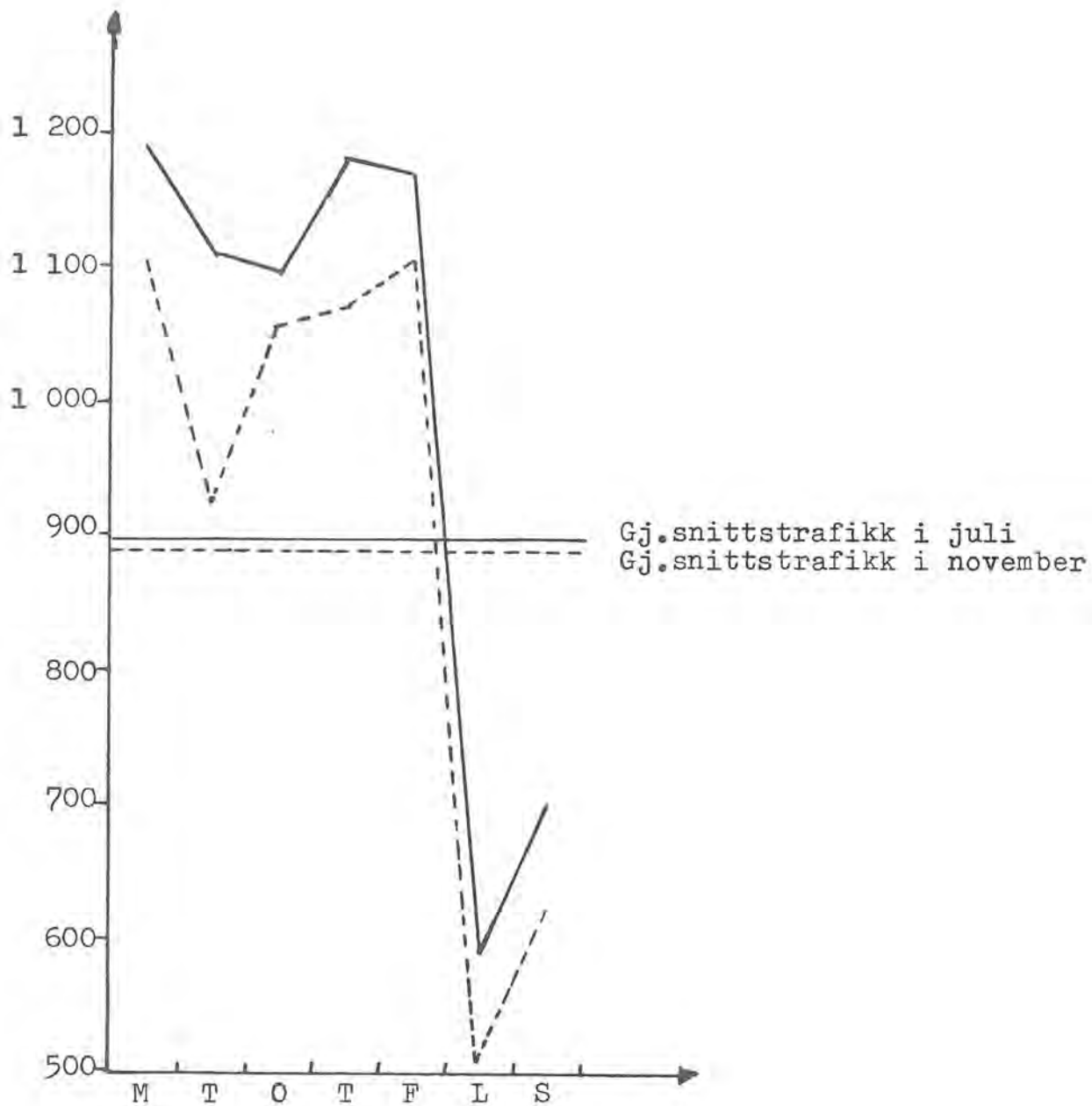


Figur VI Døgntrafikk i personbil-
enheter i en uke i juli
og en uke i november
1982 og 1983

Ferjestrekningen
Kinsarvik - Kvanndal



Figur VII Døgntrafikk i personbilenheter i en uke i juli og en uke i november 1983
Ferjestrekningen Ålesund - Valderøy



Figur VIII Døgntrafikk i personbilerheter i en uke i juli og en uke i november 1982 og 1983
 Ferjestrekningen Sommerset - Bonnåsjøen

