

1982

MAQ



# FERJESTATISTIKK 1982

STATENS VEGVESEN — VEGDIREKTORATET

BIBLIOTEKET  
VEGDIREKTORATET



88/20  
1G-1-82

1d=0001103

BIBLIOTEKET  
VEGDIREKTORATET

FERJESTATISTIKK 1982

Forsidebilde:

M/F STRAND

70/90 pbe standard pendel-  
ferje

Styrehus, salong og henge-  
dekk sett fra akter

**BIBLIOTEKET  
VEGDIREKTORATET**

## FORORD

Ferjestatistikken for 1982 gir den samme oversikt over ferjestatistikken som for de foregående år. Formålet med denne er å gi en hovedoversikt over ferjetrafikken. Interesserte som ønsker detaljerte opplysninger om den enkelte ferjestrekning innen de enkelte samband, kan få disse ved henvendelse til Vegdirektoratets ferjekontor. Eksempel på hvordan disse oppgavene vil foreligge finnes i tabell 8: "Eksempel på utskrift for de enkelte strekninger innen et samband".

I tillegg til de 8 tabellene som finnes i dette heftet, er det 4 figurer som viser gjennomsnittlig døgntrafikk i kjøretøyer for 4 ferjestrekninger for hver måned i 1981 og 1982. Det er også 4 figurer som viser døgntrafikken i personbileneheter for de samme 4 ferjestrekningene i en uke i juli og en uke i november i de samme år.

Ferjestatistikken for 1982 er utarbeidet på grunnlag av de trafikkoppgavene som er mottatt fra ferjeselskapene gjennom vegsjefene. Trafikkoppgavene blir bearbeidet av Vegdirektoratets ferjekontor før de går til EDB-bearbeiding ved kontoret for administrativ databehandling i Vegdirektoratet. Planlegging og utarbeidelse av den offisielle ferjestatistikk og publikasjonen er utført av Vegdirektoratets ferjekontor.

Vegdirektoratet  
Ferjekontoret  
Oslo, mars 1983



## INNHOLD

	Side
Oversikt over ferjestatistikk 1982	7
Tabell 1: Ferjetrafikken i riks- og fylkesvegsamband 1968 - 1982.	11
Tabell 2: Sammenlikning mellom ferjetrafikken 1981 og 1982	12
Tabell 3: Månedlig ferjetrafikk i riks- og fylkesvegsamband 1982.	13
Tabell 4: Riks- og fylkesvegsamband pr. 31. desember 1982.	14
Tabell 5: Ferjetrafikken i riks- og fylkesvegsamband 1982. Fylkesoversikt.	15
Tabell 6: Ferjetrafikken i de enkelte samband 1982.	16
Tabell 7: Årsdøgntrafikk på ferjestrekninger i riksvegsamband 1982. Sommerdøgntrafikken i forhold til årsdøgntrafikk for motorkjøretøyer i alt.	24
Tabell 8: Eksempel på utskrift for de enkelte strekninger innen et samband.	29
Figur I - IV: Gjennomsnittlig døgntrafikk i kjøretøyer for hver måned 1981 og 1982	33
Figur V - VIII: Døgntrafikk i personbileneheter i en uke i juli og i en uke i november 1981 og 1982	37



## OVERSIKT OVER FERJESTATISTIKK 1982

Innledning

Ferjestatistikken 1982 er bygget på følgende måte:

Trafikkoversikter for hele landet  
(tabellene 1, 2 og 3)

Trafikkoversikter for fylkene  
(Tabellene 4 og 5)

Trafikkoversikter for samband og  
riksvegstrekninger  
(Tabellene 6 og 7)

Eksempel på utskrift for de  
enkelte strekninger  
(Tabell 8)

Figurer for gjennomsnittlig døgntrafikk i de  
enkelte måneder og døgntrafikk for en uke i  
juli og en uke i november for 4 ferjestrek-  
ninger i 1981 og 1982  
(Figurene I - VIII)

Alle tabeller har inndelt kjøretøyene i lette og tunge biler, biler i alt og personer. Med lette biler menes person- og varebiler med inntil 1 500 kg nyttelast. Person- og varebiler med tilhenger er i noen tabeller tatt med under lette biler og i andre tabeller spesielt for seg selv. Tunge biler er delt inn i lastebiler uten tilhenger, lastebiler med tilhenger og busser. Summen av lette biler og tunge biler gir sum kjøretøyer. Trafikkoppgaver for motorsykler m.v. er ikke tatt med i statistikken. Trafikkoppgaver for personer inkluderer førererne av motorkjøretøyene.

Trafikkoversikt for hele landet

Tabell 1 gir en oversikt over trafikkmengden på ferjer de siste 15 år. Denne tabellen gir ingen oversikt over den generelle trafikktutvikling da antall ferjesamband og rutestrekninger endres fra år til år, bl.a. som følge av ruteomlegginger. For noen fylker faller enkelte strekninger eller hele samband ut, mens andre samband opprettes, deles i flere strekninger eller nye strekninger kommer til.

Tabell 2 viser trafikktutviklingen fra 1981 til 1982. Der sammenlignes bare ferjeruter som har vært i drift i begge år. For en videre oversikt over trafikktutviklingen over tiden, må det undersøkes for det enkelte samband eller for den enkelte strekning.



Tabell 2 viser at økningen for sum biler var 4,8%. Den tilsvarende økning for vegnettet forøvrig i samme tidsrom var 4,7%.

Tabell 3 viser ferjetrafikkens månedlige fordeling i 1982. Den viser at juli hadde 12,7% av årstrafikken for kjøretøyer, sommermånedene juni, juli og august til sammen hadde 33,6%, mens eksempelvis januar og februar hadde henholdsvis 5,6% og 5,9% av årstrafikken.

#### Trafikkoversikt for fylkene

Tabell 4 gir en oversikt over ferjenettet i landet og i de enkelte fylker pr. 31. desember 1982. Tabellen gir antall samband, antall rutestrekninger samt deres lengde. Videre viser tabellen antall ferjer i landet og i de enkelte fylker og ferjenes kapasitet i personbilplasser.

Møre og Romsdal er det fylket som har flest samband og ferjestrekninger. Fylket har 37 samband med 61 ferjestrekninger med en lengde på tilsammen 416,6 km eller 17,5% av landets samlede lengde. Nordland er det fylket hvor summen av lengden av alle ferjestrekninger er størst. Med 734,5 km fordelt på 33 samband med 46 ferjestrekninger har fylket hele 30,9% av landets samlede lengde. Møre og Romsdal har flest ferjer i drift, 51 stk. Derimot har Hordaland den største kapasitet i personbilplasser på sine ferjer, nemlig 2 013 eller 24,8% av landets samlede kapasitet i personbilplasser.

Ferjetrafikken i de enkelte fylker vises i tabell 5 fordelt på lette biler, tunge biler med spesifisering på lastebiler med og uten tilhenger og busser, motorkjøretøyer i alt og personer.

#### Trafikkoversikt for samband og enkelte strekninger

Tabell 6 viser trafikken i de enkelte samband fordelt på de ulike kjøretøykategoriene og personer i 1982. Videre viser tabellen de enkelte ferjesambandslengder i km og hvilke vegsamband ferjene knytter sammen. Fartstiden for de aller fleste samband er hele året. For de samband som har mindre fartstid, er dette markert med fotnoter som også angir farts-tiden.

Tabell 7 gir den gjennomsnittlige trafikk med kjøretøyer pr. døgn - årsdøgntrafikken (ÅDT). I tabellen er tatt med alle riksvegferjestrekninger som har en ÅDT større enn 25. ÅDT er regnet for lette biler, tunge biler og kjøretøyer i alt.

I tillegg har en regnet ut sommerdøgntrafikken (SDT) i forhold til ÅDT: SDT er definert som trafikken i månedene mai til og med oktober. Dersom forholdet SDT/ÅDT er lik 1,00 betyr dette at SDT er lik ÅDT og trafikken med ferjen er like stor sommer som vinter. SDT/ÅDT større enn 1,00 viser at sommertrafikken med ferje er større enn trafikken med ferjen på årsbasis. Forholdet SDT/ÅDT viser i hvilken grad ferje-

strekningen domineres av arbeidsreisetrafikk (lavt forholdstall) eller ferie- og fritidstrafikk (høyt forholdstall). I denne tabellen er hver strekning angitt med vegnummer og hovedparsellnummer ifølge Vegdirektoratets vegnettregister.

#### Eksempel på utskrift for de enkelt strekninger

Som nevnt i forordet kan interesserte som ønsker detaljerte opplysninger om den enkelte ferjestrekning, få disse ved henvendelse til Vegdirektoratets ferjekontor. Tabell 8 viser som eksempel hvordan ferjekontoret kan gi slike opplysninger. Som eksempel har en valgt sambandet Kinsarvik-Utne-Kvanndal. Opplysninger på samband og strekning kan gis detaljert på kjøretøygrupper og personer. Videre kan trafikk tallene gis både for den enkelte måned og for hele året.

#### Gjennomsnittlig døgntrafikk i kjøretøyer for hver måned 1981 og 1982

I figurene I-IV viser en gjennomsnittlig døgntrafikk for hver måned i 1981 og 1982 for ferjestrekningene Randaberg-Skudeneshavn, Kinsarvik-Kvanndal, Ålesund-Valderøy og Sommarset-Bonnåsjøen. Figurene viser gjennomsnittlig døgntrafikk for sum kjøretøyer. I tillegg er vist den gjennomsnittlige døgntrafikk hele året (ÅDT) og den gjennomsnittlige døgntrafikk mai til og med oktober (SDT).

#### Døgntrafikk i personbilenheter i en uke i juli og en uke i november 1981 og 1982

Figurene V-VIII viser døgntrafikken i personbilenheter i en uke i juli og en uke i november 1981 og 1982 for de samme ferjestrekningene som i figurene I-IV. Videre viser tabellene gjennomsnittstrafikken i de angjeldende måneder.

Vegdirektoratets ferjekontor har døgntrafikken i personbilenheter i 1 uke i 10 måneder i 1982 for samtlige ferjestrekninger og ferjesamband. Interesserte kan henvende seg til kontoret dersom en ønsker slike opplysninger.



Tabell 1

## FERJETRAFIKKEN I RIKS- OG FYLKESVEGSAMBAND 1968 - 1982

År	Lengde i km	Trafikk i året					
		Person- og varebiler	Lastebiler uten tilhenger	Lastebiler med tilhenger	Busser	Sum biler	Personer
1982	2 377,6	13 117 151	1 069 006	459 550	185 635	14 831 342	42 253 965
1981	2 425,8	12 806 967	1 074 390	445 877	197 429	14 524 663	42 659 861
1980	2 418,6	12 895 756	1 077 044	434 906	200 142	14 607 848	43 006 141
1979	2 484,1	12 619 454	1 060 027	409 999	198 563	14 288 043	42 064 850
1978	2 506,0	12 235 582	1 025 849	379 427	198 780	13 839 638	41 241 053
1977	2 488,0	11 622 239	1 004 560	358 611	205 325	13 190 735	40 384 018
1976	2 420,0	10 462 691	960 808	332 397	197 675	11 953 571	37 964 461
1975	2 501,6	9 457 485	909 368	297 373	188 048	10 852 274	35 871 860
1974	2 232,0	8 329 715	860 201	278 484	182 366	9 650 766	33 462 506
1973	2 161,8	7 894 357	831 700	250 737	183 854	9 160 648	32 418 028
1972	2 225,7	7 532 174	843 237	224 271	183 004	8 782 686	31 571 615
1971	2 222,9	6 951 574	828 770	191 577	179 774	8 151 695	30 181 721
1970	2 114,2	6 016 558	751 117	172 076	166 718	7 106 469	27 582 200
1969	1 931,1	5 140 065	705 890	146 695	164 238	6 156 900	24 587 319
1968	1 870,0	4 375 516	635 534	119 257	158 156	5 288 463	22 042 673

SAMMENLIGNING MELLOM FERJETRAFIKKEN 1981 - 1982

Tabell 2

Bare ferjeruter som har vært i drift begge år er tatt med

År	Person- og varebiler	Lastebiler uten tilhenger	Lastebiler med tilhenger	Busser	Sum biler	Personer
1981	12 405 534	1 026 925	432 874	189 920	14 055 253	41 358 221
1982	13 034 329	1 057 759	455 531	184 022	14 731 641	42 014 841
Økning i %	5,1	3,0	5,2	- 3,1	4,8	1,6

Tabell 3

## MÅNEDLIG FERJETRAFIKK I RIKS- OG FYLKESVEGSAMBAND 1982

	PERSON- OG VAREBIL	PERSON- BIL M/TILH.	SUM LETTE BILER	LASTEBIL U/TILH.	LASTEBIL M/TILH./ SEMITR.	BUSS	SUM TUNGE BILER	SUM KJØRETØYER	PERSONER
	1	2	3=1+2	4	5	6	7=4+5+6	8=3+7	9
SUM HELE LANDET									
JANUAR	702392	5277	707669	75885	31813	13143	120841	828510	2408023
FEBRUAR	742647	7059	749706	76954	34839	12730	124503	874209	2483534
MARS	905974	10259	916233	94126	42795	15042	151963	1068196	2977219
APRIL	992354	14230	1006584	80925	35311	10205	126441	1133025	3205778
MAI	1181038	21452	1202490	85726	38357	15130	139213	1341703	3856387
JUNI	1270287	33692	1303979	103537	44682	23234	171253	1475232	4410304
JULI	1663732	79502	1743234	84806	31273	20144	136223	1879457	5548709
AUGUST	1434812	43835	1478647	94627	39641	19407	153675	1632322	4731405
SEPTEMBER	1088653	21345	1109998	101059	43387	15809	160255	1270253	3458520
OKTOBER	1095700	20892	1116592	98235	42748	14557	155540	1272132	3483310
NOVEMBER	888196	12369	900565	94176	41480	13535	149191	1049756	2846391
DESEMBER	872593	8861	881454	79170	33224	12699	125093	1006547	2843385
SUM	12838378	278773	13117151	1069006	459550	185635	1714191	14831342	42253965

Tabell 4

## FERJESAMBAND I RIKS- OG FYLKESVEGNETTET 31. DESEMBER 1982

Fylke	Antall rutesamband	Antall rute-strekninger	Samlet lengde i km	Antall ferjer	Samlet kapasitet i personbilplasser
Østfold	2	2	13,3	5	524
Akershus	1	1	2,5	2	56
Oppland	1	1	2,3	3	112
Buskerud	1	1	0,6	1	21
Aust-Agder	1	1	3,0	1	4
Vest-Agder	1	1	1,3	1	13
Rogaland	10	16	155,4	19	772
Hordaland	26	42	332,3	45	2 013
Sogn og Fjordane	15	27	302,3	26	756
Møre og Romsdal	37	61	416,6	51	1 568
Sør-Trøndelag	8	10	41,2	11	356
Nord-Trøndelag	7	13	74,0	11	159
Nordland	33	46	734,5	48	1 136
Troms	17	25	172,1	21	419
Finnmark	5	6	126,2	8	211
Sum	165	253	2 377,6	253	8 120

Tabell 5

## FERJETRAFIKKEN I RIKS- OG FYLKESVEGSAMBAND 1982. FYLKESOVERSIKT

Fylke	Lengde i km	Trafikk i året					
		Person- og varebiler	Laste- biler u/ tilhenger	Laste- biler m/ tilhenger	Busser	Sum biler	Personer
Østfold	13,3	622.969	46.643	69.778	3.366	742.756	1.908.006
Akershus	2,5	108.031	2.617	2.044	199	112.891	244.468
Oppland	2,3	267.131	28.598	18.271	-	314.000	701.138
Buskerud	0,6	62.071	6.594	3.643	66	72.374	131.224
Aust-Agder	3,0	492	23	-	-	515	17.385
Vest-Agder	1,3	53.868	3.396	258	2.584	60.106	169.589
Rogaland	155,4	879.080	113.787	42.074	4.038	1.038.979	3.305.195
Hordaland	332,3	3.982.314	279.835	81.089	38.893	4.382.131	12.847.851
Sogn og Fjordane	302,3	980.187	71.635	35.925	21.228	1.108.975	3.014.100
Møre og Romsdal	416,6	3.586.310	295.247	121.664	65.769	4.068.990	12.121.262
Sør-Trøndelag	41,2	630.569	53.970	18.539	2.079	705.157	1.577.413
Nord-Trøndelag	74,0	175.389	18.463	5.131	1.472	200.455	517.650
Nordland	734,5	1.161.981	97.301	48.438	28.603	1.336.323	3.724.425
Troms	172,1	464.108	38.179	7.913	13.517	523.717	1.500.873
Finnmark	126,2	142.651	12.718	4.783	3.821	163.973	473.386
Sum	2 377,6	13.117.151	1.069.006	459.550	185.635	14.831.342	42.253.965



Tabell 6

## FERJETRAFIKKEN I DE ENKELTE SAMBAND I 1982

Fylke og ferjerute	Vegsamband	Lengde i km	Person- og vare- biler	Laste- biler u/ til- henger	Laste- biler m/ til- henger	Busser	Sum biler	Personer
ØSTFOLD								
Skibstadsand - Korshamn	Rv.108	2,8	123 836	6 736	350	192	131 114	395 106
Moss - Horten	Rv.120 - 310	10,5	499 133	39 907	69 428	3 174	611 642	1 512 900
Sum Østfold		13,3	622 969	46 643	69 778	3 366	742 756	1 908 006
AKERSHUS								
Drøbak - Storsand	Rv.153 - 281	2,5	108 031	2 617	2 044	199	112 891	244 468
OPPLAND								
Gjøvik - Mengshol	Rv.212	2,3	267 131	28 598	18 271	-	314 000	701 138
BUSKERUD								
Svelvik - Verket	Rv.165 - 319	0,6	62 071	6 594	3 643	66	72 374	131 224
AUST-AGDER								
Risør - Øysang	Fv. - Fv.	3,0	492	23	-	-	515	17 385
VEST-AGDER								
Launes - Kvellandstrand	Rv.469	1,3	53 868	3 396	258	2 584	60 106	169 589
ROGALAND								
Lauvvik - Oanes - Forsand	Rv. 13	2,9	106 160	6 572	1 419	282	114 433	299 311
Tøtlandsvik - Vindsvik	Rv. 13	3,5	81 118	5 298	2 316	1 014	89 746	202 319

Tabell 6

## FERJETRAFIKKEN I DE ENKELTE SAMBAND I 1982

Fylke og ferjerute.	Vegsamband	Lengde i km	Person- og vare- biler	Laste- biler u/ til- henger	Laste- biler m/ til- henger	Busser	Sum biler	Personer
Randaberg - Skudeneshavn	Rv. 14	25,0	223 064	21 944	22 417	1 473	268 898	629 480
Sand - Ropeid	Rv. 46	2,2	99 460	8 630	2 932	325	111 347	266 937
Kopervik - Føresvik - Bokn	Rv.511 - Fv.	11,9	14 844	2 654	117	24	17 639	63 207
Jelsa - Hebnes - Foldøy - Nedstrand	Rv.515 - 517	13,3	11 115	2 444	57	13	13 629	35 110
Stavanger - Tau	E-18 - Rv.13	14,6	234 573	32 169	9 092	606	276 440	1 120 041
Stavanger - Askje - Vikevåg	E-18 - Fv.	15,7	49 872	16 570	1 125	44	67 611	330 177
Stavanger - Nedstrand	E-18 - Fv. - Rv.515	44,7	49 936	15 460	2 589	257	68 242	300 912
Stavanger - Kvitsøy	E-18 - Fv.	21,6	8 938	2 046	10	-	10 994	57 701
Sum Rogaland		155,4	879 080	113 787	42 074	4 038	1 038 979	3 305 195
HORDALAND								
Kinsarvik - Utne - Kvanndal	E-68 - Rv.7 - Rv.550	13,0	253 491	12 734	10 292	3 602	280 119	781 630
Gjermundshamn - Varaldsøy - Løfallstrand	Rv. 13 - Fv.	13,8	86 925	5 036	931	809	93 701	247 631
Skånevik - Matre - Utåker	Rv. 13 - Fv.	11,0	61 613	4 719	1 210	309	67 851	174 260
Jektevik - Flatråker - Nordhuglo	Rv. 14 - Kv.	9,5	35 964	2 889	164	387	39 404	99 389
Halhjem - Våge - Bruntveit	Rv. 14 - Fv.	20,7	62 680	4 082	620	60	67 442	204 009
Sunnhordland	Rv. 14 - 543 - 544	45,0	297 009	23 539	16 046	1 138	337 732	915 142
Buavåg - Langevåg	Rv.541	4,6	62 133	4 327	496	99	67 055	159 187
Siggjarvåg - Sagvåg	Rv.542 - 545	3,9	125 128	6 121	987	161	132 397	333 915
Halhjem - Sandvikvåg	Rv. 14 - 545	22,0	209 254	14 487	14 225	969	238 935	560 994
Solsvik - Rongøy	Rv.561	9,8	51 699	4 864	177	175	56 915	134 720
Krokeide - Sandvikvåg	Rv.545 - 546	26,2	81 628	6 247	594	202	88 671	234 670
Hatvik - Vengjanaset	Rv.552	3,2	144 750	12 681	2 567	3 714	163 712	387 835
Bruravik - Brimnes	Rv.572 - Rv.7	2,4	86 577	2 329	442	1 120	90 468	245 301
Jondal - Tørvikbygd	Rv.550 - 551	5,6	42 382	2 119	265	62	44 828	119 196
Halhjem - Jektevik - Utbjoa <sup>1)</sup>	Rv. 14 - 543	57,7	1 536	941	1 940	6	4 423	6 193
Steinestø - Knarvik	Rv. 14	2,7	863 181	62 369	17 519	1 492	954 561	2 299 050

1) Nattrute

Tabell 6

## FERJETRAFIKKEN I DE ENKELTE SAMBAND I 1982

Fylke og ferjerute	Vegsamband	Lengde i km	Person- og vare- biler	Laste- biler u/ til- henger	Laste- biler m/ til- henger	Busser	Sum biler	Personer
Sævråsvåg - Masfjordnes - Duesund	Rv. 57 - Fv.	11,7	96 042	10 039	3 240	560	109 881	302 967
Salhus - Frekhaug	Rv.564	1,8	166 419	10 980	849	2 029	180 277	445 323
Fedje - Hoplandsjøen - Rossnes	Rv.565 - 568 - Fv.	14,8	14 171	1 933	46	9	16 159	59 374
Haus - Garnes	Rv.566	1,5	135 751	10 280	746	3 705	150 482	435 632
Tyssebotn - Vikanes	Rv.567 - 14	9,3	3 465	139	22	17	3 643	13 684
Stammes - Vikanes	Rv. 14 - 569	11,5	5 369	342	29	15	5 755	18 566
Klokkarvik - Hjellestad	Rv.555 - 556	6,5	6 853	535	2	5	7 395	53 123
Bergen - Kleppestø	Rv.562	5,1	808 098	54 408	2 028	711	865 245	3 725 691
Breistein - Valestrandfossen	Rv.567	2,5	228 530	17 038	1 763	7 374	254 705	736 841
Leirvåg - Sløvåg	Rv.568 - 57	16,5	51 666	4 657	3 889	163	60 375	153 528
Sum Hordaland		332,3	3 982 314	279 835	81 089	38 893	4 382 131	12 847 851
SOGN OG FJORDANE								
Balestrandsektoren	Rv. 5 - 13	12,8	278 327	13 593	8 503	6 524	306 947	799 715
Kongsnes - Svartemyr - Nordeide <sup>2)</sup>	Rv. 13 - 575	22,4	14 627	1 096	1 975	851	18 549	54 829
Brekke - Oppdal - Lavik	Rv. 14 - Fv. - 14	9,8	104 853	5 498	3 405	392	114 148	271 894
Lote - Anda	Rv. 14	2,1	139 585	12 882	4 602	3 790	160 859	387 288
Lote - Anda - Hyen	Rv. 14 - 615	18,6	21 825	2 119	434	981	25 359	66 844
Indre Sognefjord	E-68 - Rv.5-53-601	108,3	214 427	13 590	11 579	5 839	245 435	753 171
Krakhella - Rysjedalsvika	Rv. 57 - 606	22,7	31 950	1 757	2 322	131	36 160	84 603
Dale - Standnes - Eikenes	Rv. 57 - 609 - Fv	10,9	12 517	3 143	689	50	16 399	54 934
Haukå - Bjørnset	Rv. 5 - 614	2,6	53 424	5 762	820	2 126	62 132	134 596
Isane - Stårheim	Rv.614	3,6	51 184	5 262	990	140	57 576	134 771
Florø - Smørhamn - Kjelkenes	Rv. 5 - 616 - 614	34,6	13 203	1 884	60	28	15 175	55 339
Måløy - Degnepoll - Oldeide	Rv.616 - 617	14,9	16 122	1 782	283	74	18 261	58 961
Askvoll - Fure - Gjervik	Rv.608 - Fv./Fv.	9,5	18 934	2 390	100	244	21 668	108 725
2) Kongsnes-Nordeide til 25/5 (Høyanger-tunnelen åpnet)								

Tabell 6

## FERJETRAFIKKEN I DE ENKELTE SAMBAND I 1982

Fylke og ferjerute	Vegsamband	Lengde i km	Person- og vare- biler	Laste- biler u/ til- henger	Laste- biler m/ til- henger	Busser	Sum biler	Personer
Fjærlandsfjorden	Rv. 5 - Rv. 625	26,4	6 181	703	143	28	7 055	36 741
Nåra - Daløy	Fv. - Rv.606	3,1	3 028	174	20	30	3 252	11 689
Sum Sogn og Fjordane		302,3	980 187	71 635	35 925	21 228	1 108 975	3 014 100
MØRE OG ROMSDAL								
Solevåg - Hundeidvik - Festøy	Rv. 14 - Fv.	9,5	274 098	27 372	11 503	5 822	318 795	850 654
Volda - Folkestad	Rv. 14	3,4	136 427	14 125	4 257	914	155 723	431 177
Kvalvåg - Kvisvik	Rv. 16	4,5	194 666	11 271	7 119	7 330	220 386	544 956
Eidsdal - Linge	Rv. 58	2,5	93 503	3 592	635	1 139	98 869	314 736
Stranda - Liabygda	Rv. 60 - 58	2,8	43 860	3 832	1 321	228	49 241	135 194
Magerholm - Aursnes - Ikornes	Rv. 60 - Fv.	9,6	286 990	24 072	11 036	5 146	327 244	808 609
Geiranger - Hellesylt <sup>3)</sup>	Rv. 58 - 60	20,3	13 567	144	62	786	14 559	80 705
Årvik - Koparnes - Syvdnes	Rv. 61 - 652	4,1	79 155	5 685	2 283	257	87 380	207 894
Ålesund - Hareid	E-69 - Rv.61	15,2	34 877	8 056	1 512	109	44 554	311 447
Sølsnes - Åfarnes	Rv. 64	3,5	94 336	8 119	8 545	4 672	115 672	307 518
Lønset - Grønnes	Rv. 62 - 64	2,0	168 033	11 104	9 009	7 534	195 680	499 002
Halsa - Kanestraum	Rv. 65	5,5	84 711	5 297	4 187	2 280	96 475	222 586
Kvitnes - Høgset - Bergsøy	Rv. 66 - Fv.	7,0	168 795	13 440	7 107	6 122	195 464	463 152
Ørjavik - Tøvik	Rv. 67	1,2	65 247	6 618	1 396	140	73 401	144 102
Kristiansund - Bremsnes	Rv. 16 - 67	4,5	142 955	13 609	3 179	228	159 971	584 714
Volda - Lauvstad	Rv. 14 - 652	6,9	51 545	3 886	356	137	55 924	192 108
Eiksund - Rjånes	Rv.653 - 14	3,5	116 487	5 671	1 618	1 729	125 505	299 749
Leknes - Viddal - Sæbø	Rv.655 - Fv.	21,5	22 210	2 922	245	82	25 459	75 783
Hareid - Sulesund	Rv. 61 - 656	7,2	264 433	19 490	8 998	857	293 778	672 788
Ålesund - Valderøy	E-69 - Rv.658	2,8	261 084	18 591	2 572	424	282 671	1 370 425
Brattvåg - Dryna - Nordøyane	Rv.659 - Fv.	27,1	54 610	5 599	1 137	1 236	62 582	159 739
Molde - Vestnes - Vikebukta	Rv.661 - E-69 - Rv.62	17,6	254 066	24 092	20 463	1 082	299 703	953 874
Hollingsholm - Aukra	Rv.662	3,6	111 820	7 537	1 319	3 771	124 447	339 659
Tafjord - Valldal <sup>4)</sup>	Rv. 63 - Fv.	(11,7)	3 519	575	69	6	4 169	13 270

3) Fartstid: 1/5 - 30/9

4) Til 1/7

Tabell 6

## FERJETRAFIKKEN I DE ENKELTE SAMBAND I 1982

Fylke og ferjerute	Vegsamband	Lengde i km	Person- og vare- biler	Laste- biler u/ til- henger	Laste- biler m/ til- henger	Busser	Sum biler	Personer
Angvik - Tingvoll	Rv. 16 - 665	6,2	35 029	2 744	780	1 506	40 059	112 353
Kristiansund - Straumen - Forsnes - Aukan	Rv. 16 - 669 - Rv. 713 - 680	88,7	24 089	3 734	869	484	29 176	117 311
Kvanne - Røkkum	Rv. 670	2,5	110 416	7 559	3 993	3 622	125 590	317 559
Aukan - Vinsternes - Straumen	Rv. 680 - 669	22,7	21 957	2 842	476	1 804	27 079	68 996
Aure - Ånes	Rv. 680	3,2	29 354	3 411	714	1 579	35 058	112 391
Kristiansund - Tømmervåg	Rv. 16 - 680	12,3	27 060	3 071	613	359	31 103	120 172
Ålesund - Skjelten - Nordøyane	E-69 - Rv. 659 - Fv.	24,1	49 973	4 125	702	1 336	56 136	193 956
Ålesund - Giske - Godøy	E-69 - Fv. - 658	11,9	55 704	3 663	178	112	59 657	321 734
Larsnes - Bringsinghaug	Rv. 61 - Fv.	10,2	29 293	2 808	567	73	32 741	110 001
Molde - Bolsøya - Seternes	Rv. 62 - Fv.	17,2	13 884	2 220	68	23	16 195	73 100
Øverås - Eikesdal	Fv. - Fv.	18,5	3 665	912	45	7	4 629	18 844
Aresvik - Hendset - Ervik - Rendal	Rv. 71 - Fv.	5,1	25 684	2 325	1 614	100	29 723	64 195
Torvik - Runde 5)	Fv. - Fv.	(9,5)	685	129	1	-	815	2 583
Skateflua - Hoff	E-69 - Fv.	5,6	59 857	5 295	513	42	65 707	283 004
Mordalsvågen - Solholmen	Rv. 662	2,6	78 666	5 710	603	2 691	87 670	221 222
Sum Møre og Romsdal		416,6	3 586 310	295 247	121 664	65 769	4 068 990	12 121 262
SØR-TRØNDELAG								
Sunde - Hemnskjel - Sandstad	Rv. 714	5,7	102 195	6 516	2 278	403	111 392	264 224
Brekstad - Valset	Rv. 710	5,6	61 320	4 605	1 288	231	67 444	164 379
Kjerringvåg - Flatval	Rv. 714 - 716	4,6	46 932	5 484	1 057	517	53 990	125 428
Revsnes - Linesøy - Stokkøy	Rv. 723 - Fv.	8,6	18 464	1 807	74	38	20 383	53 799
Fillan - Brøttingsvåg	Rv. 726	2,5	23 814	3 474	117	93	27 498	81 089
Barøy - Lauvøy	Fv. - Fv.	2,4	3 357	594	28	-	3 979	12 381
Storfosna - Garten	Fv. - Fv.	4,6	7 147	1 468	194	10	8 819	25 467
Flakk - Rørvik	Rv. 715	7,2	367 340	30 022	13 503	787	411 652	850 646
Sum Sør-Trøndelag		41,2	630 569	53 970	18 539	2 079	705 157	1 577 413

5) Til 5/3

Tabell 6

## FERJETRAFIKKEN I DE ENKELTE SAMBAND I 1982

Fylke og ferjerute	Vegsamband	Lengde i km	Person- og vare- biler	Laste- biler u/ til- henger	Laste- biler m/ til- henger	Busser	Sum biler	Personer
NORD-TRØNDELAG								
Kjerringvik - Vangshylla	Rv.755	1,2	81 993	6 318	3 079	691	92 081	214 831
Levanger - Hokstad	E-6 - Fv.	8,9	21 396	3 907	1 237	200	26 740	89 222
Kjerstivika - Vetterhus - Vikan - Varpnes	Fv. - Kv. - Rv.767	18,7	2 164	366	57	-	2 587	5 705
Hofles - Haranes - Geisnes - Øksninga	Rv.769 - Fv. - Kv.	18,5	17 406	1 613	88	97	19 204	51 004
Kjerstivika - Breksillan	Rv. 769	15,3	26 036	2 996	444	181	29 657	74 623
Skei - Gutvik	Rv.771 - Fv.	5,2	18 738	2 467	169	280	21 654	58 970
Hårnes - Kilan	Fv. - Fv.	6,2	7 656	796	57	23	8 532	23 295
Sum Nord-Trøndelag		74,0	175 389	18 463	5 131	1 472	200 455	517 650
NORDLAND								
Vennesund - Holm	Rv. 17	5,5	49 836	4 387	2 501	2 111	58 835	131 078
Horn - Anndalsvåg	Rv. 17	4,6	29 041	2 330	608	1 841	33 820	88 430
Horn - Rørøy	Rv. 17 - 811	18,0	7 337	1 355	796	62	9 550	17 673
Tjøtta - Mindtangen - Forvik	Rv. 17 - Fv. - Rv.17	17,9	29 333	1 606	753	1 027	32 719	94 171
Sandnessjøen - Leinesodden	Rv. 17	1,6	146 544	12 232	2 969	3 858	165 603	548 850
Låvong - Nesna - Stokkvågen	Rv. 17 - 805 - Fv.	33,3	41 576	5 132	406	856	47 970	147 883
Stokkvågen - Onøy - Sleneset	Rv. 17 - Fv.	56,7	5 009	1 076	47	18	6 150	16 215
Hundåla - Mosjøen - Sundøy	Rv.810 - Fv.	25,0	5 203	345	26	43	5 617	19 824
Sandnessjøen - Kopardal - Bjørn	Rv. 17 - 809 - Fv.	17,7	32 306	4 070	416	293	37 085	133 398
Sandnessjøen - Austbø - Engan	Rv. 17 - 828 - Fv.	18,3	21 379	3 429	221	199	25 228	96 781
Hemnesberget - Leirvik	Rv.808 - Fv.	6,5	26 072	2 437	1 089	206	29 804	71 339
Sandnessjøen - Sund	Rv. 17 - Fv.	16,3	1 502	475	18	16	2 011	9 295
Melbu - Fiskebøl	Rv. 19	9,2	82 717	4 837	2 361	2 542	92 457	235 879
Sortland - Djupfjord	Rv. 19 - Fv.	8,9	17 245	1 218	95	114	18 672	56 009
Bodø - Værøy - Røst	Rv. 80 - Fv. - Fv.	193,0	2 384	344	61	12	2 801	22 334
Lilleeidet - Napp	Rv. 19	4,6	66 575	6 668	1 070	1 667	75 980	191 244
Festvåg - Henningsvær	Rv.816	2,0	20 200	2 055	202	8	22 465	74 414

Tabell 6

## FERJETRAFIKKEN I DE ENKELTE SAMBAND I 1982

Fylke og ferjerute	Vegsamband	Lengde i km	Person- og vare- biler	Laste- biler u/ til- henger	Laste- biler m/ til- henger	Busser	Sum biler	Personer
Fredvang - Finnbyen	Fv. - Fv.	2,1	8 226	1 875	28	161	10 290	28 270
Festvåg - Misten	Rv.834	2,3	29 103	1 821	104	803	31 831	82 224
Bogøy - Skutvik	Rv. 81	16,6	9 278	1 730	216	28	11 252	27 691
Kilboghavn - Vågaholmen - Jektvik	Rv. 17 - Fv.	34,2	5 866	506	102	31	6 505	20 203
Ørnes - Vassdalsvik - Ågskardet	Rv. 17 - Fv. - Rv.17	26,2	29 067	3 934	310	120	33 431	104 444
Horsdal - Sund - Sørarnøy	Rv. 838 - Fv.	5,2	14 984	1 078	64	97	16 223	41 912
Vågan - Skjerstad	Rv. 80 - 812	10,3	19 041	2 121	502	741	22 405	65 966
Røsvik - Nordfold	Rv. 81	41,4	15 755	1 345	429	114	17 643	48 302
Ørnes - Vassdalsvik - Meløysund	Rv. 17 - Fv. - Kv.	12,7	5 344	852	4	35	6 235	26 542
Svolvær - Skutvik	Rv. 19 - 81	42,6	26 721	1 194	2 103	209	30 227	97 447
Svolvær - Digermulen	Rv. 19 - Fv.	27,0	1 040	38	14	7	1 099	5 889
Bognes - Lødingen	E-6 - 823	23,7	59 158	3 456	6 802	1 948	71 364	189 333
Skarberget - Drag - Kjøpsvik	E-6 - Rv.827	37,0	17 383	2 223	1 070	114	20 790	77 891
Sommerset - Bonnåsjøen	E-6	5,0	208 699	13 577	15 318	5 526	243 120	585 766
Bognes - Skarberget	E-6	8,3	106 166	5 673	7 545	3 287	122 671	323 418
Sandnes - Selnes	Fv. - Fv.	0,8	21 891	1 882	188	509	24 470	44 310
Sum Nordland		734,5	1 161 981	97 301	48 438	28 603	1 336 323	3 724 425
TROMS								
Straumsnes - Skaland	Rv. 86	4,6	22 603	1 602	132	109	24 446	68 951
Hamnvik - Sørvik - Myrlandshaugen	Rv.848 - Fv.	12,0	35 700	2 791	288	159	38 938	100 473
Harstad - Sørrollnes	Rv.848	17,0	23 823	3 293	269	158	27 543	85 213
Ørnfjord - Husøy <sup>6)</sup>	Fv.	(7,0)	6 408	632	112	12	7 164	21 520
Rotsund - Hamnes	Rv. 6 - Kv.	1,8	4 277	444	38	106	4 865	20 449
Vikran - Larseng	Rv.858 - 862	2,9	37 441	1 803	84	691	40 019	104 841
Refsnes - Flesnes	Rv.850	5,5	43 324	3 868	1 442	1 888	50 522	126 064
Fenes - Altevik - Austnes	Rv.867 - Fv.	9,6	11 868	1 241	371	311	13 791	36 475
Futrikelv - Skulgam	Rv.863	1,5	68 418	5 340	924	2 346	77 028	192 825

6) Til 21/11

Tabell 6

## FERJETRAFIKKEN I DE ENKELTE SAMBAND I 1982

Fylke og ferjerute	Vegsamband	Lengde i km	Person- og vare- biler	Laste- biler u/ til- henger	Laste- biler m/ til- henger	Busser	Sum biler	Personer
Hansnes - Skåningsbukta	Rv.863 - Fv.	14,1	24 219	2 437	623	213	27 492	92 783
Hamneidet - Flåten - Klauvnes	Rv.866 - Fv.	9,7	38 462	2 247	726	2 000	43 435	109 685
Skjervøy - Nikkeby - Lauksundskaret	Rv.866 - Fv.	14,5	8 884	1 231	272	91	10 478	45 357
Langhamn - Brøstadbotn	Fv. - Fv.	6,0	10 841	1 418	54	128	12 441	33 223
Stornes - Alvestad - Bjørnerå	Rv.867 - Fv.	15,8	39 951	2 123	568	342	42 984	122 981
Mikkelvik - Bromnes - Laukvikvær	Fv. - Fv. - Kv.	36,2	3 345	422	24	137	3 928	15 902
Svensby - Breivikeidet	Rv. 91	6,4	47 639	3 869	1 234	2 274	55 016	166 036
Lyngseidet - Olderdalen	Rv. 91 - Rv. 6	12,6	23 967	2 419	712	2 146	29 244	109 695
Borkenes - Kvæøya	Fv. - Fv.	1,9	12 938	999	40	406	14 383	48 400
Sum Troms		172,1	464 108	38 179	7 913	13 517	523 717	1 500 873
FINNMARK								
Repvåg - Honningsvåg								
Honningsvåg - Kåfjord	Rv. 95	16,7	54 040	1 634	826	2 359	58 859	216 608
Vardø - Svartnes	Rv. 98	(2,6)	53 849	7 122	1 056	684	62 711	140 800
Storvik - Hasvik - Øksfjord	Rv.882 - 884	43,0	10 051	1 494	1 203	45	12 793	35 451
Kifjord - Kalak	Rv.888	38,0	8 703	718	915	96	10 432	26 458
Nyvoll - Eidet	Rv.883	2,6	8 584	904	109	618	10 215	23 475
Snøfjord - Havøysund	Rv.889	25,9	7 424	846	674	19	8 963	30 594
Sum Finnmark		126,2	142 651	12 718	4 783	3 821	163 973	473 386
7) Til 22/12								



## ÅRSDØGNTRAFIKK PÅ FERJESTREKNINGER I RIKSVEGSAMBAND 1982

## SOMMERDØGNTRAFIKK I FORHOLD TIL ÅRSDØGNTRAFIKK FOR MOTORKJØRETØYER I ALT

Tabell 7 (Bare de strekninger med ÅDT &gt;25 for motorkjøretøyer i alt er tatt med)

Rv.	Hp.	Ferjestrekning	Årsdøgntrafikk			SDT/ÅDT for motor- kjøretøy i alt
			Lette biler	Tunge biler	Motor- kjøretøy i alt	
ØSTFOLD						
108	09	Skipstadsand - Korshamn	339	20	359	1,33
120	01	Moss - Horten	1 367	308	1 675	1,21
AKERSHUS						
153	01	Drøbak - Storsand	296	13	309	1,41
OPPLAND						
212	03	Gjøvik - Mengshol	732	128	860	1,17
BUSKERUD						
165	01	Svelvik - Verket	170	28	198	1,23
VEST-AGDER						
469	04	Launes - Kvellandstrand	148	17	165	1,15
ROGALAND						
14	03	Randaberg - Skudeneshavn	611	126	737	1,21
46	05	Sand - Ropeid	272	33	305	1,18
13	52	Stavanger - Tau	643	115	758	1,11
1903	01	Stavanger - Vikevåg	60	25	85	1,09
1903	01	Stavanger - Askje	62	17	79	1,06
1900	04	Stavanger - Judaberg	40	18	58	1,09
1901	05	Stavanger - Nedstrand	23	4	27	1,10
13	04	Lauvvik - Oanes	152	5	157	1,38
13	55	Lauvvik - Forsand	118	16	134	1,13
13	13	Tøtlandsvik - Vindsvik	222	24	246	1,32
511	53	Kopervik - Føresvik	31	6	37	1,06
1904	02	Kvitsøy - Randaberg	23	5	28	1,23
HORDALAND						
7	06	Kinsarvik - Kvanndal	544	64	608	1,50
7	52	Kinsarvik - Utne	31	3	34	1,22
550	52	Kvanndal - Utne	120	5	125	1,31
13	20	Gjermundshamn - Løfallstrand	209	16	225	1,24
13	26	Skånevik - Utåker	141	13	154	1,29
13		Skånevik - Matre	24	4	28	1,26
14	12	Jektevik - Flatråker	77	5	82	1,10
14		Jektevik - N. Huglo	21	4	25	1,10
14	18	Halhjem - Våge	157	12	169	1,21
14	05	Leirvik - Valevåg	366	51	417	1,16

## ÅRSDØGNTRAFIKK PÅ FERJESTREKNINGER I RIKSVEGSAMBAND 1982

## SOMMERDØGNTRAFIKK I FORHOLD TIL ÅRSDØGNTRAFIKK FOR MOTORKJØRETØYER I ALT

Tabell 7 (Bare de strekninger med ÅDT &gt;25 for motorkjøretøyer i alt er tatt med)

Rv.	Hp.	Ferjestrekning	Årsdøgntrafikk			SDT/ÅDT for motor- kjøretøy i alt
			Lette biler	Tunge biler	Motor- kjøretøy i alt	
543	03	Leirvik - Utbjoa	176	28	204	1,20
544	03	Leirvik - Sunde	103	15	118	1,03
544		Leirvik - Ranavik	59	7	66	1,05
541	50	Mosterhamn - Valevåg	41	3	44	1,13
544	50	Sunde - Ranavik	66	8	74	1,06
541	03	Buavåg - Langevåg	170	13	183	1,13
542	52	Siggjarvåg - Sagvåg	343	20	363	1,07
545	55	Halhjem - Sandvikvåg	573	81	654	1,14
546	03	Krokeide - Hufthamargavl	142	10	152	1,19
546		Krokeide - Austevoll	28	2	30	1,16
546		Austevoll - Huftarøy	22	3	25	1,11
546	10	Bekkjarvik - Sandvikvåg	32	4	36	1,12
552	04	Hatvik - Vengjaneset	397	52	449	1,12
550	11	Jondal - Tørvikbygd	116	7	123	1,32
572	05	Bruravik - Brimnes	237	11	248	1,82
14	35	Steinestø - Knarvik	2 365	250	2 615	1,14
57	06	Sævråsvåg - Duesund	195	29	224	1,13
57		Sævråsvåg - Masfjordnes	38	5	43	1,16
57		Duesund - Masfjordnes	30	5	35	1,01
564	03	Salhus - Frekhaug	456	38	494	1,02
566	03	Haus - Garnes	372	40	412	1,10
567	03	Breistein - Valestrandfossen	626	72	698	1,08
562	51	Bergen - Kleppestø	2 214	157	2 371	1,03
561	03	Solsvik - Rongøy	114	12	126	1,18
561		Solsvik - Vik	23	2	25	1,14
568		Leirvåg - Sløvåg	119	20	139	1,21
SOGN OG FJORDANE						
5	09	Hella - Dragsvik	287	33	320	1,44
5	50	Hella - Vangsnes	226	22	248	1,46
5	51	Hella - Balestrand	83	15	98	1,01
13	11	Vangsnes - Dragsvik	143	7	150	1,78
14	04	Brekke - Lavik	266	23	289	1,27
14	27	Lote - Anda	423	63	486	1,18
53	06	Kaupanger - Årdalstangen	76	7	83	1,06
E68	53	Kaupanger - Revsnes	399	59	458	1,36
E68	54	Kaupanger - Gudvangen	42	5	47	1,11
E68	10	Revsnes - Gudvangen	40	10	50	1,09
57	04	Rysjedalsvika - Rutledal	57	9	66	1,22
609	01	Dale - Eikenes	34	11	45	1,10
614	03	Haukå - Bjørnset	146	24	170	1,13
614	13	Isane - Stårheim	140	18	158	1,13
616	53	Florø - Smørhamn	29	5	34	1,12
616	03	Oldeide - Degnepoll 1)	-	-	-	-
		Måløy - Oldeide	35	4	39	1,33
1) Degnepoll ferjekai stengt i tiden 13/4-31/8						

## ÅRSDØGNTRAFIKK PÅ FERJESTREKNINGER I RIKSVEGSAMBAND 1982

## SOMMERDØGNTRAFIKK I FORHOLD TIL ÅRSDØGNTRAFIKK FOR MOTORKJØRETØYER I ALT

Tabell 7 (Bare de strekninger med ÅDT &gt;25 for motorkjøretøyer i alt er tatt med)

Rv.	Hp.	Ferjestrekning	Årsdøgntrafikk			SDT/ÅDT for motor- kjøretøy i alt
			Lette biler	Tunge biler	Motor- kjøretøy i alt	
		MØRE OG ROMSDAL				
14	06	Solevåg - Festøy	689	114	803	1,11
14		Festøy - Hundeidvik	56	7	63	1,10
14	14	Volda - Folkestad	374	53	427	1,15
16	11	Kvalvåg - Kvisvik	533	70	603	1,20
58	06	Eidsdal - Linge	256	15	271	1,58
58	54	Stranda - Liabygda	120	15	135	1,31
60	05	Magerholm - Aursnes	785	110	895	1,09
60	52	Geiranger - Hellesylt	37	3	40	1,93
61	07	Årvik - Koparnes	195	21	216	1,17
61	52	Ålesund - Hareid	96	27	123	0,98
64	05	Sølsnes - Åfarnes	258	58	316	1,21
64	09	Lønset - Grønnes	460	76	536	1,11
65	10	Halsa - Kanestraumen	232	32	264	1,20
66	05	Kvitnes - Høgset	442	70	512	1,09
67	07	Ørjavik - Tøvik	179	22	201	1,17
67	12	Kristiansund - Bremsnes	392	47	439	1,07
652	06	Volda - Lauvstad	141	12	153	1,07
653	03	Eiksund - Rjånes	319	25	344	1,13
655	04	Leknes - Sæbø	52	6	58	1,44
656	03	Hareid - Sulesund	724	80	804	1,12
658	01	Ålesund - Valderøy	715	59	774	1,07
659	52	Brattvåg - Drynaholmen	48	6	54	1,15
659		Brattvåg - Rogne	24	3	27	1,47
659		Brattvåg - Fjørtoft	24	4	28	1,10
659	54	Brattvåg - Myklebust	41	7	48	1,11
661	53	Molde - Vestnes	599	92	691	1,12
E69	52	Molde - Vikebukt	97	33	130	1,17
662	04	Hollingsholm - Aukra	306	35	341	1,06
665	04	Angvik - Tingvoll	96	14	110	1,21
669	52	Kristiansund - Straumen	55	13	68	1,15
670	05	Kvanne - Røkkum	303	42	345	1,26
680	09	Aukan - Vinsternes	48	12	60	1,12
680	04	Kristiansund - Tømmervåg	74	11	85	1,12
680	13	Aure - Ånes	80	16	96	1,15
659	04	Skjelten - Kjerstad	39	3	42	1,13
659	08	Skjelten - Austnes	76	7	83	0,99
658	51	Ålesund - Godøy	87	6	93	1,04
658		Ålesund - Giske	54	3	57	1,04
662	52	Mordalsvågen - Solholmen	216	25	241	1,09
		SØR-TRØNDELAG				
714	08	Sunde - Sandstad	271	24	295	1,33
714	12	Kjerringvåg - Flatval	129	19	148	1,24
723	03	Revsnes - Stokkøy	36	3	39	1,18
726	03	Fillan - Brøttingsvåg	65	10	75	1,19
710	05	Brekstad - Valset	168	17	185	1,25
715	05	Flakk - Rørvik	1 006	121	1 127	1,19

## ÅRSDØGNTRAFIKK PÅ FERJESTREKNINGER I RIKSVEGSAMBAND 1982

## SOMMERDØGNTRAFIKK I FORHOLD TIL ÅRSDØGNTRAFIKK FOR MOTORKJØRETØYER I ALT

Tabell 7 (Bare de strekninger med ÅDT &gt;25 for motorkjøretøyer i alt er tatt med)

Rv.	Hp.	Ferjestrekning	Årsdøgntrafikk			SDT/ÅDT for motor- kjøretøy i alt
			Lette biler	Tunge biler	Motor- kjøretøy i alt	
NORD-TRØNDELAG						
755	04	Kjerringsvik - Vangshylla	225	28	253	1,18
E 6	52	Levanger - Hokstad	59	15	74	1,17
769	09	Hofles - Geisnes	36	3	39	1,16
769		Kjerstivika - Seierstad	40	6	46	1,10
771	05	Skei - Gutvik	51	8	59	1,23
NORDLAND						
17	09	Vennesund - Holm	137	25	162	1,28
17	17	Horn - Anndalsvåg	80	13	93	1,24
811	03	Horn - Rørøy	20	6	26	1,23
17	21	Tjøtta - Forvik	61	7	68	1,31
17	27	Sandnessjøen - Leinesodden	401	52	453	1,21
805	07	Låvong - Nesna	42	6	48	1,26
805	08	Nesna - Stokkvågen	23	3	26	1,35
809	01	Sandnessjøen - Bjørn	77	10	87	1,19
828	01	Sandnessjøen - Engan	51	8	59	1,20
19	26	Melbu - Fiskebøl	227	27	254	1,24
19	43	Lilleeidet - Napp	182	26	208	1,21
816	03	Festvåg - Henningsvær	55	6	61	1,05
834	04	Festvåg - Misten	80	7	87	1,34
81	09	Bogøy - Skutvik	25	5	30	1,27
17		Ørnes - Vassdalsvik	53	8	61	1,15
17	42	Ørnes - Ågskardet	22	3	25	1,22
838	03	Sund - Horsdal	37	3	40	1,23
812	01	Vågan - Skjerstad	52	9	61	0,91
81	03	Røsvik - Nordfold	43	5	48	1,26
81	50	Svolvær - Skutvik	73	10	83	1,61
823	03	Bognes - Lødingen	162	33	195	1,46
827	03	Drag - Kjøpsvik	36	8	44	1,15
E 6	25	Sommerset - Bonnåsjøen	572	94	666	1,49
E 6	33	Bognes - Skarberget	291	45	336	1,54
TROMS						
86	52	Straumsnes - Skaland	62	5	67	1,18
848	03	Hamnvik - Myrlandshaug	35	4	39	1,18
848	53	Hamnvik - Sørvik	43	4	47	1,07
848	07	Harstad - Sørrollnes	65	10	75	1,07
850	05	Refsnes - Flesnes	119	20	139	1,15
863	03	Futrikelv - Skulgam	187	24	211	1,23
863	08	Hansnes - Skånningsbukta	39	6	45	1,17
863		Hansnes - Stakkvik	27	3	30	1,24
866	03	Hamneidet - Flåten	103	12	115	1,24
866	52	Skjervøy - Lauksundskar	21	4	25	1,27
867	03	Stornes - Bjørnerå	92	6	98	1,18

## ÅRSDØGNTRAFIKK PÅ FERJESTREKNINGER I RIKSVEGSAMBAND 1982

## SOMMERDØGNTRAFIKK I FORHOLD TIL ÅRSDØGNTRAFIKK FOR MOTORKJØRETØYER I ALT

Tabell 7 (Bare de strekninger med ÅDT &gt;25 for motorkjøretøyer i alt er tatt med)

Rv.	Hp.	Ferjestrekning	Årsdøgntrafikk			SDT/ÅDT for motor- kjøretøy i alt
			Lette biler	Tunge biler	Motor- kjøretøy i alt	
858	07	Vikran - Larseng	103	7	110	1,20
91	03	Svensby - Breivikeidet	131	20	151	1,15
91	52	Lyngseidet - Olderdalen	65	14	79	1,30
		FINNMARK				
95	04	Kåfjord - Repvåg - Honningsvåg	148	13	161	1,70
98	10	Vardø - Svartnes	148	24	172	1,30
888	04	Kifjord - Kalak	24	5	29	1,46
883		Nyvoll - Eidet	24	4	28	1,21
884	01	Øksfjord - Hasvik	-	-	-	-

TABELL 8: EKSEMPEL PÅ UTSKRIFT FOR DE ENKELTE STREKNINGER INNEN ET SAMBAND

STREKNING	SELSKAP : H S D			SAMBAND : <INSARV.-KVANND.					
	PERSON-:	PERSON-:	SUM	:LASTEBIL:	:LASTEBIL:	BUSS :	SUM	: SUM	: PERSONER
	OG	:BIL	:LETTE	:U/TILH.	:M/TILH./:	:	:TUNGE	:KJØRETØYER:	:
VAREBIL:	M/TILH.:	BILER	:	:SEMITR.:	:	:BILER	:	:	:
	1	2	3=1+2	4	5	6	7=4+5+6	8=3+7	9
KINSARV.-KVANND.	:	:	:	:	:	:	:	:	:
JANUAR	6210:	72:	6282:	663:	565:	120:	1348:	7633:	18631
FEBRUAR	6767:	157:	6924:	804:	574:	123:	1501:	8425:	21623
MARS	8134:	114:	8248:	797:	499:	113:	1409:	9657:	24138
APRIL	9852:	202:	10054:	246:	67:	55:	368:	10422:	27795
MAI	17249:	469:	17718:	881:	903:	273:	2057:	19775:	54991
JUNI	23263:	1290:	24553:	1161:	1193:	727:	3081:	27634:	85362
JULI	41485:	4043:	45528:	795:	713:	790:	2298:	47326:	149104
AUGUST	31512:	2770:	34282:	1011:	1177:	666:	2854:	37136:	108302
SEPTEMBER	16079:	436:	16515:	1054:	1324:	225:	2603:	19118:	43962
OKTOBER	13434:	371:	13805:	1126:	1433:	182:	2741:	16546:	38597
NOVEMBER	7688:	115:	7803:	775:	981:	106:	1862:	9555:	21199
DESEMBER	6614:	82:	6696:	680:	617:	72:	1369:	8065:	18773
SUM	188287:	10121:	198408:	9993:	10046:	3452:	23491:	221899:	612174

TABELL 8: EKSEMPEL PÅ UTSKRIFT FOR DE ENKELTE STREKNINGER INNEN ET SAMBAND

FYLKE : HORDALAND		SELSKAP : H S D			SAMBAND : KINSARV.-KVANND.				
STREKNING	PERSON-:	PERSON-:	SUM	:LASTEBIL:	:LASTEBIL:	BUSS :	SUM	: SUM	: PERSONER
	OG	:BIL	: LETTE	:U/TILH.	:M/TILH./:	:	: TUNGE	:KJØRETØYER:	:
	VAREBIL:	M/TILH.:	BILER	:	:SEMITR.:	:	: BILER	:	:
	1	2	3=1+2	4	5	6	7=4+5+6	8=3+7	9
KINSARV.-UTNE									
JANUAR	513:	7:	520:	48:	1:	:	49:	569:	2578
FEBRUAR	528:	6:	534:	37:	4:	:	41:	575:	2865
MARS	997:	13:	1010:	66:	2:	1:	69:	1079:	3980
APRIL	905:	24:	929:	277:	7:	8:	292:	1221:	4019
MAI	1019:	12:	1031:	41:	9:	5:	55:	1086:	5239
JUNI	1253:	26:	1279:	75:	8:	5:	88:	1367:	5862
JULI	1641:	53:	1694:	80:	25:	4:	109:	1803:	7066
AUGUST	1367:	41:	1408:	74:	10:	6:	90:	1498:	5441
SEPTEMBER	857:	28:	885:	62:	3:	5:	70:	955:	3717
OKTOBER	847:	23:	870:	79:	14:	:	93:	963:	3449
NOVEMBER	667:	14:	681:	63:	5:	:	68:	749:	3065
DESEMBER	563:	14:	577:	57:	20:	:	77:	654:	2774
SUM	11157:	261:	11418:	959:	108:	34:	1101:	12519:	50155

TABELL 8: EKSEMPEL PÅ UTSKRIFT FOR DE ENKELTE STREKNINGER INNEN ET SAMBAND

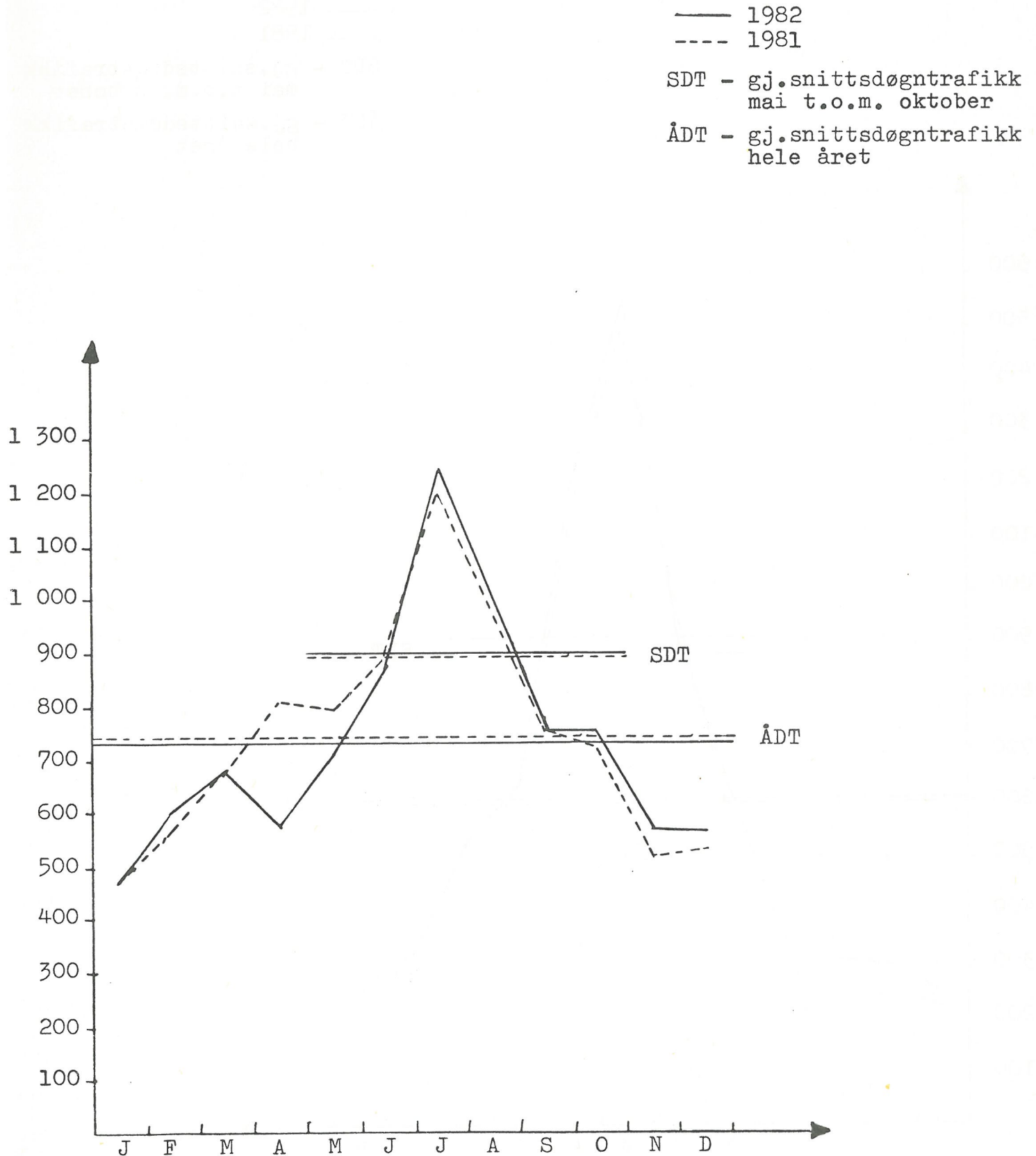
FYLKE : HORDALAND		SELSKAP : H S D			SAMBAND : KINSARV.-KVAVND.				
STREKNING	PERSON-:	PERSON-:	SUM	:LASTEBIL:	:LASTEBIL:	BUSS :	SUM	SUM	PERSONER
	OG	:BIL	:LETTE	:U/TILH.	:M/TILH. /:	:TUNGE	:KJØRETØYER:		
	VAREBIL:	M/TILH.:	BILER	:	:SEMITR. :	:BILER	:	:	:
	1	2	3=1+2	4	5	6	7=4+5+6	8=3+7	9
KVAVND.-UTNE									
JANUAR	1265:	17:	1282:	126:	6:	1:	133:	1415:	3767
FEBRUAR	1291:	14:	1305:	162:	10:	:	172:	1477:	3740
MARS	2578:	39:	2617:	171:	19:	11:	201:	2818:	6706
APRIL	5233:	80:	5313:	337:	18:	30:	385:	5698:	14333
MAI	3236:	44:	3280:	103:	9:	14:	126:	3406:	8980
JUNI	4381:	109:	4490:	141:	10:	11:	162:	4552:	12515
JULI	8634:	370:	9004:	144:	22:	16:	182:	9186:	25336
AUGUST	5989:	225:	6214:	104:	10:	10:	124:	6338:	17014
SEPTEMBER	3111:	57:	3168:	161:	4:	14:	179:	3347:	7357
OKTOBER	2971:	75:	3046:	143:	7:	3:	153:	3199:	7560
NOVEMBER	2016:	38:	2054:	96:	11:	4:	111:	2155:	5122
DESEMBER	1870:	22:	1892:	94:	12:	2:	108:	2000:	4972
SUM	42575:	1090:	43665:	1782:	138:	116:	2036:	45701:	119301



TABELL 8: EKSEMPEL PÅ UTSKRIFT FOR DE ENKELTE STREKNINGER INNEN ET SAMBAND

FYLKE : HORDALAND		SELSKAP : H S D			SAMBAND : KINSARV.-KVANND.					
STREKNING		PERSON-:	PERSON-:	SUM	:LASTEBIL:	:LASTEBIL:	BUSS :	SUM	: SUM	: PERSONER
		OG	:BIL	:LETTE	:U/TILH.:	:M/TILH.:	:	:TUNGE	:KJØRETØYER:	:
		VAREBIL:	M/TILH.:	BILER	:	:SEMITR.:	:	:BILER	:	:
		1	: 2	: 3=1+2	: 4	: 5	: 6	: 7=4+5+6	: 8=3+7	: 9
SUM SAMBAND		:	:	:	:	:	:	:	:	:
	JANUAR	7988:	96:	8084:	837:	572:	121:	1530:	9614:	25076
	FEBRUAR	8586:	177:	8763:	1003:	588:	123:	1714:	10477:	28425
	MARS	11709:	166:	11875:	1034:	520:	125:	1679:	13554:	34324
	APRIL	15990:	306:	16296:	860:	92:	93:	1045:	17341:	45147
	MAI	21504:	525:	22029:	1025:	921:	292:	2238:	24267:	69210
	JUNI	28897:	1425:	30322:	1377:	1211:	743:	3331:	33653:	103540
	JULI	51760:	4466:	56226:	1019:	760:	810:	2589:	58815:	182504
	AUGUST	38868:	3036:	41904:	1189:	1197:	682:	3068:	44972:	130757
	SEPTEMBER	20047:	521:	20568:	1277:	1331:	244:	2852:	23420:	55536
	OKTOBER	17252:	469:	17721:	1348:	1454:	185:	2987:	20708:	49705
	NOVEMBER	10371:	167:	10538:	934:	997:	110:	2041:	12579:	29386
	DESEMBER	9047:	118:	9165:	331:	649:	74:	1554:	13719:	25519
	SUM	242019:	11472:	253491:	12734:	10292:	3602:	26628:	280119:	781530

Figur I Gjennomsnittlig døgntrafikk i kjøretøyer  
for hver måned 1981 og 1982  
Ferjestrekningen Randaberg - Skudeneshavn



Figur II Gjennomsnittlig døgntrafikk i kjøretøyer  
for hver måned 1981 og 1982

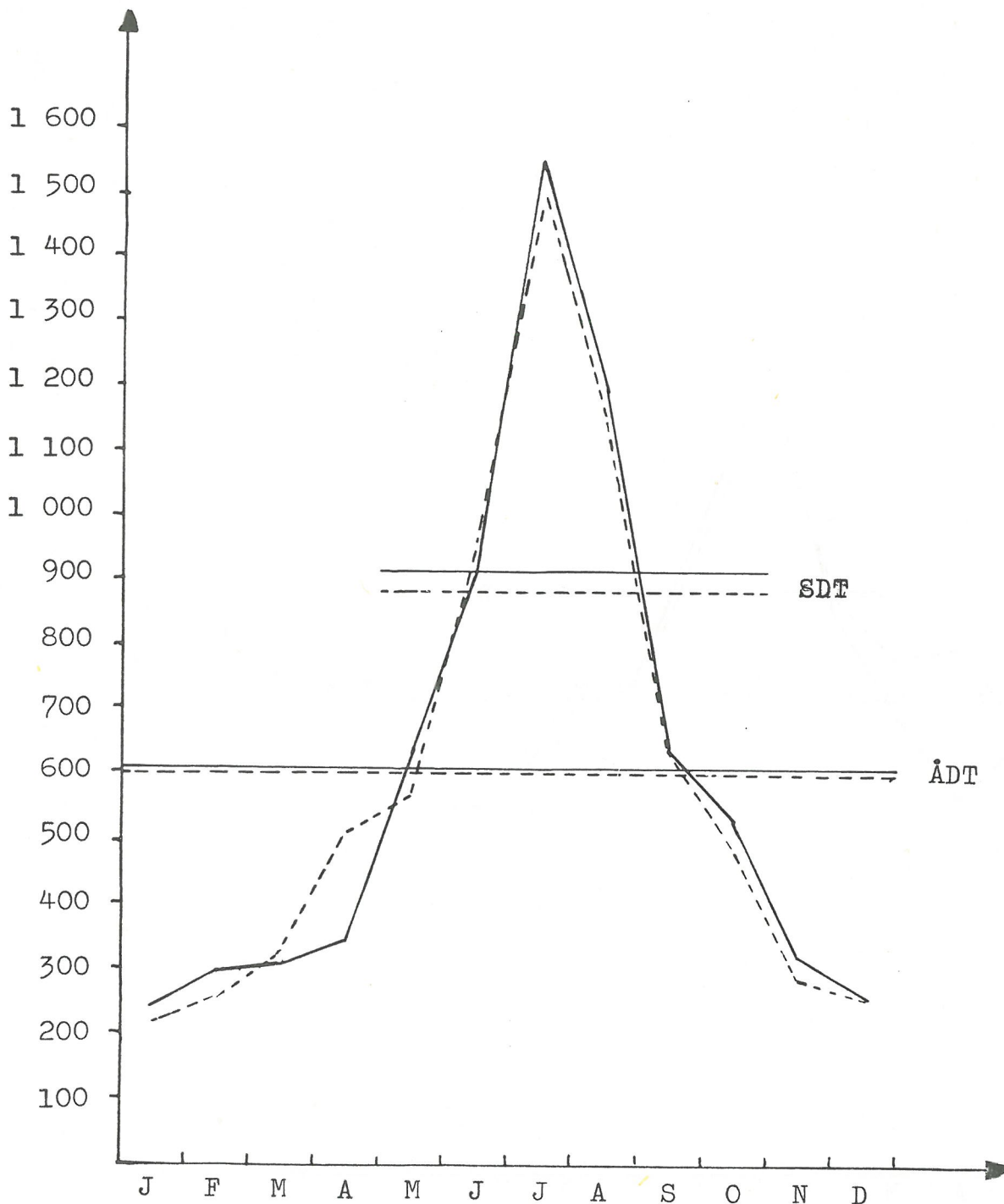
Ferjestrekningen Kinsarvik - Kvanndal

— 1982

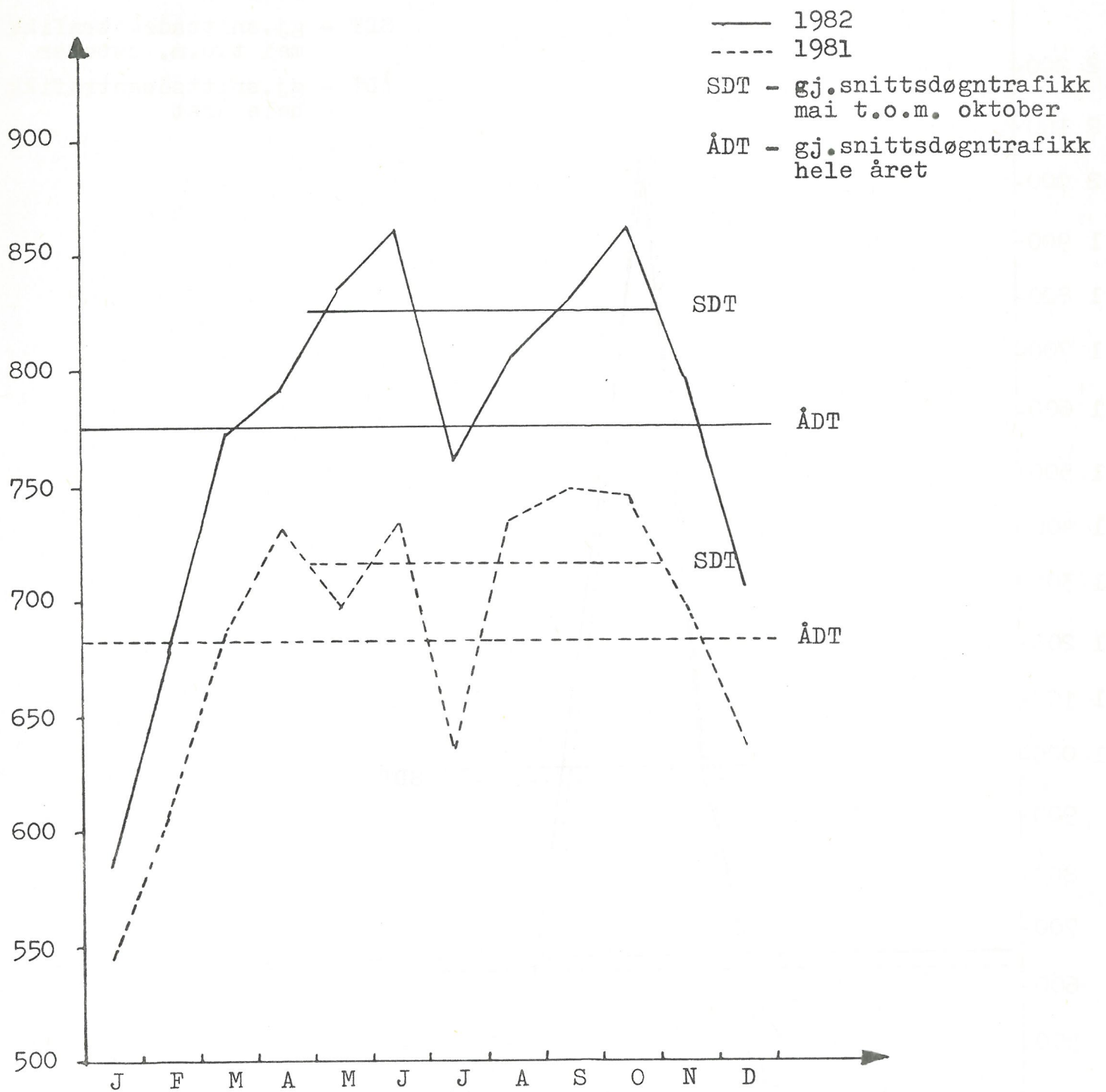
----- 1981

SDT - gj.snittsdøgntrafikk  
mai t.o.m. oktober

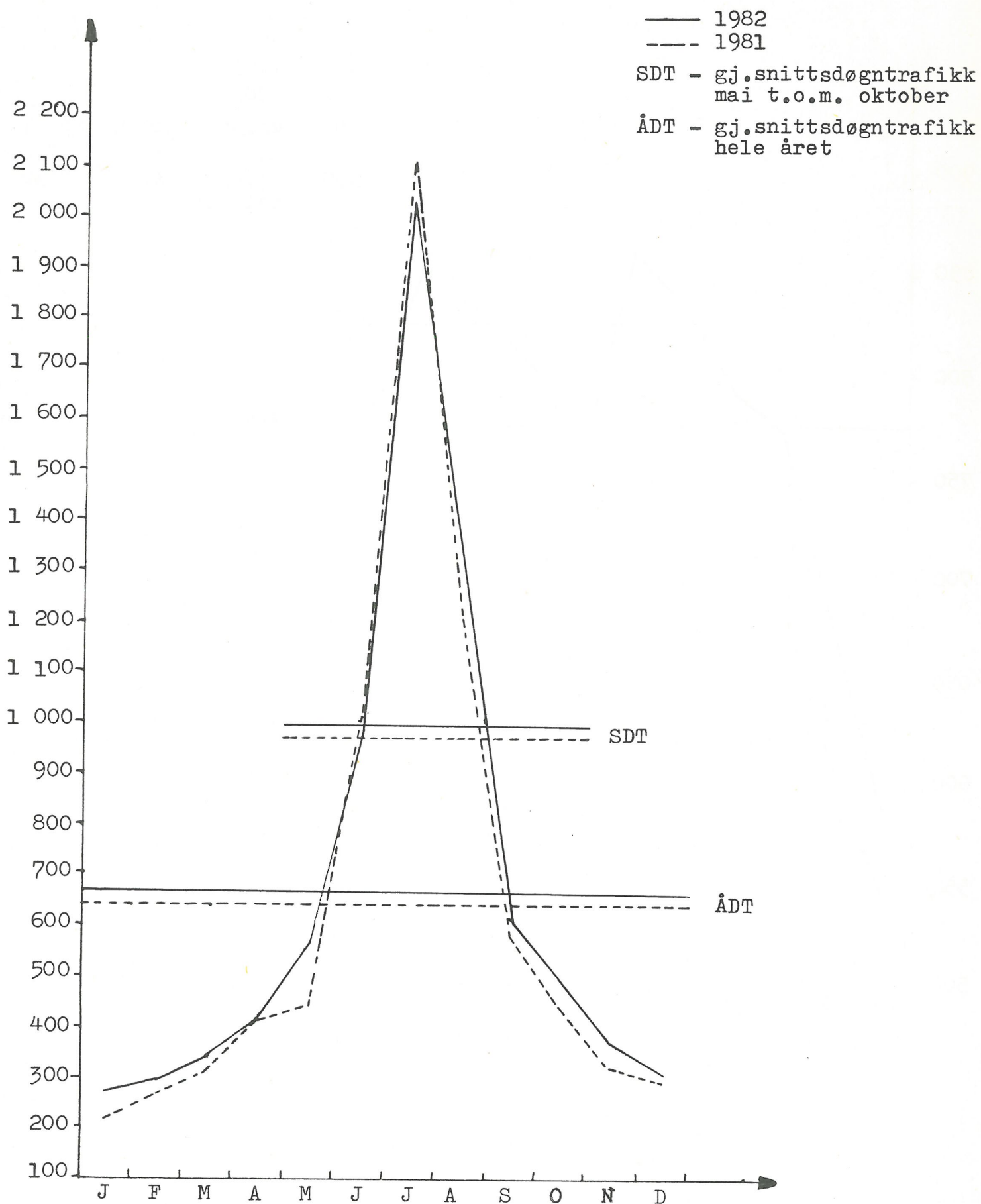
ÅDT - gj.snittsdøgntrafikk  
hele året



Figur III Gjennomsnittlig døgntrafikk i kjøretøyer  
for hver måned 1981 og 1982  
Ferjestrekningen Ålesund - Valderøy

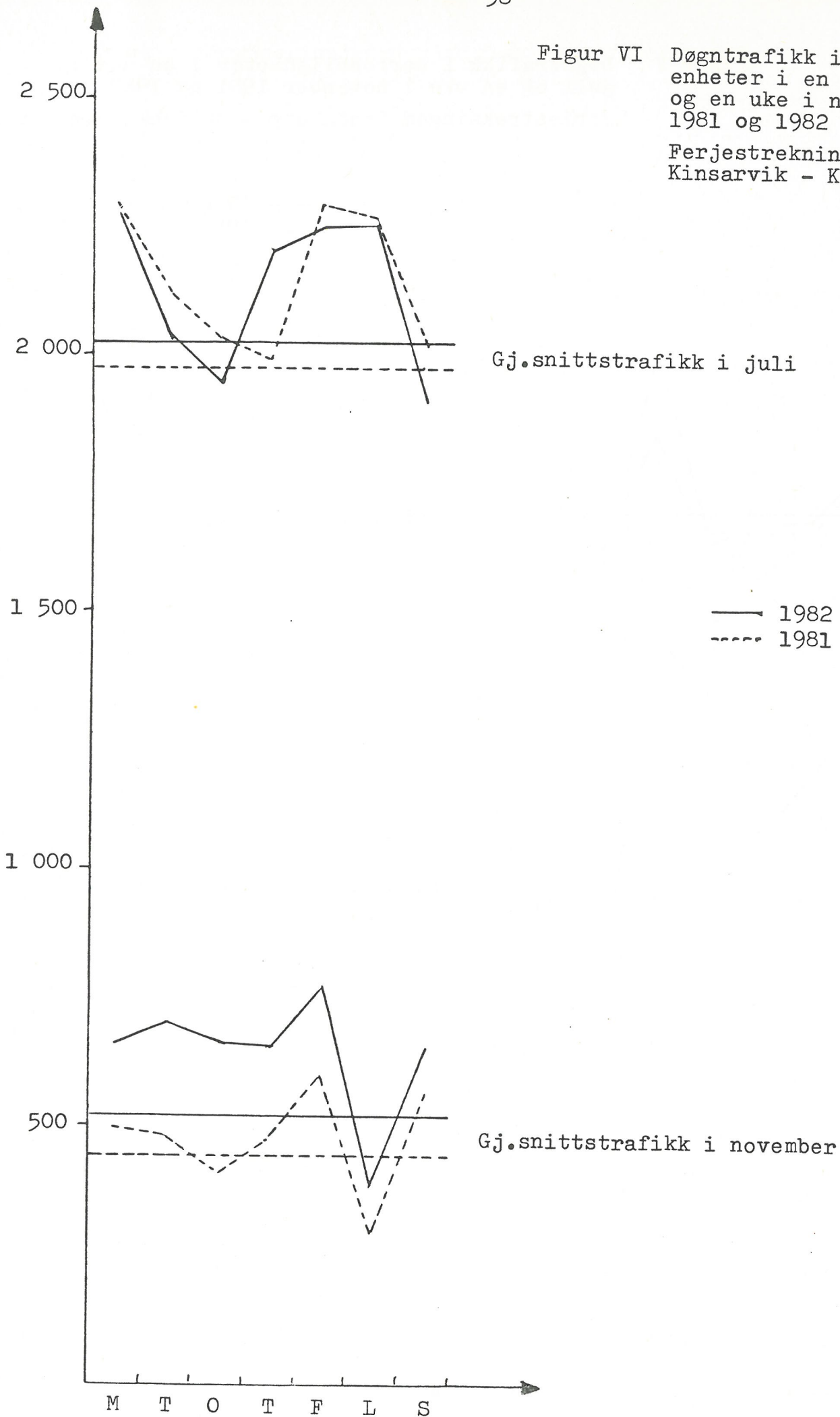


Figur IV Gjennomsnittlig døgntrafikk i kjøretøyer  
for hver måned 1981 og 1982  
Ferjestrekningen Sommerset - Bonnåsjøen

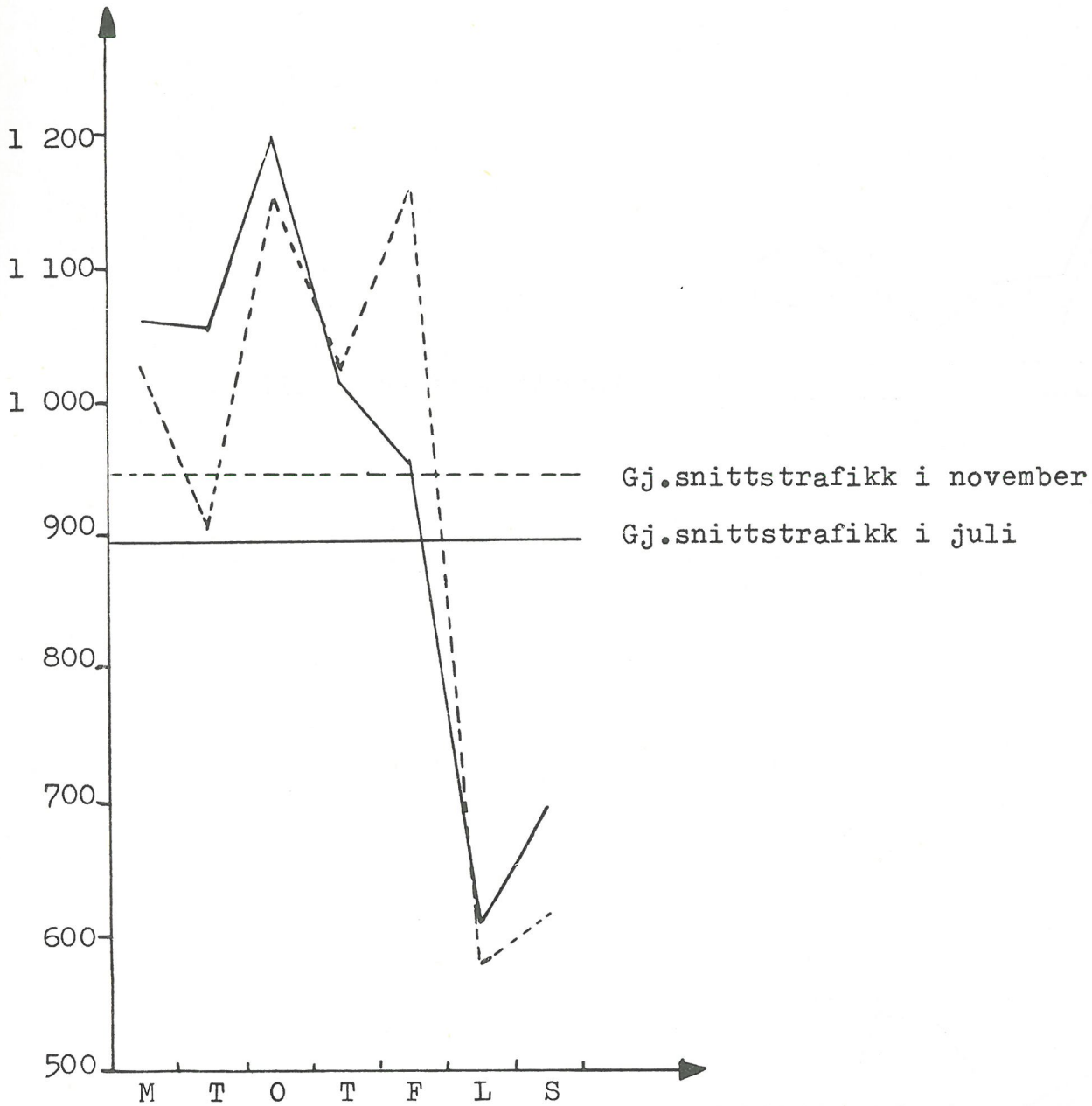




Figur VI Døgntrafikk i personbil-  
enheter i en uke i juli  
og en uke i november  
1981 og 1982  
Ferjestrekningen  
Kinsarvik - Kvanndal



Figur VII Døgntrafikk i personbilenheter i en uke  
i juli og en uke i november 1982  
Ferjestrekningen Ålesund - Valderøy





Figur VIII Døgntrafikk i personbilenheter i en uke i juli og en uke i november 1981 og 1982  
Ferjestrekningen Sommerset - Bonnåsjøen

