

FAEELL 1. FERJESTATISTIKKEN 1969

Fylke og ferjerute	Lengde km	Fartstid "	Ferje- kapasi- tet, per- sonbil- plasser	Trafikk i året						Vegsamband		
				Bussar	Laste- biler uten til- henger	Laste- biler med til- henger, semi- trailer	Person- biler	Sum biler	Motor- sykler, mopeder		Personer	
ØSTFOLD												
1. Hvalerøyene-Tangen (Kråkerøy)	14,2	Hele året	10-20	-	8 109	-	42 921	51 030	3 144	309 241	Fv.-Rv. 108	
2. Moss-Horten	10,5	"	120-220	1 235	58 207	25 867	273 095	358 404	-	1 029 669	E6 - Rv. 310	
Sum Østfold	24,7			1 235	66 316	25 867	316 016	409 434	3 144	1 338 910		
AKERSHUS												
1. Drøbak - Hurum	2,5	Hele året	22	67	1 827	1 037	36 013	38 944	930	116 489	Rv.152-Rv.281	
2. Søterstøa	0,2	"	2	-	460	-	641	1 101	168	1 971	Fv.-Rv.175	
Sum Akershus	2,7			67	2 287	1 037	36 654	40 045	1 098	118 460		
HEDMARK												
1. Hamar-Kapp	16,0	10/5-24/11	20	25	128	10	6 403	6 566	340	38 341	Fv.-Fv.	
OPPLAND												
1. Brager-Holmen	1,7	14/5-31/12		-	53	-	2 675	2 728	-	6 504	Rv.245-Rv.35	
2. Bugelja-Høv	2,4	19/5-31/12		-	-	-	110	110	-	986		
Hele ferjeruten 1-2	4,1		6	-	53	-	2 785	2 838	-	7 490		
3. Gjøvik-Mensfjol	2,3	Hele året	28	-	20 822	12 425	136 181	169 428	2 501	439 349	Rv.212-Rv.214	
Sum Oppland	6,4			-	20 875	12 425	138 966	172 266	2 501	446 839		
BUSKERUD												
1. Verket-Svelvik	0,2	Hele året	8	31	2 673	737	29 852	33 293	1 702	151 761	Rv.165-Rv.319	
TELEMARK												
1. Kragerø-Stabbestad	1,9	Hele året	8	619	1 842	5	15 106	17 572	283	136 028	Rv.38-Rv.351	
AUST-ACDER												
1. Rotvik - Risør	4,0	Hele året		-	-	-	895	1 011	-	326	Fv. - Rv. 416	
2. Øysang-Risør	3,0	"		-	116	-	895	1 011	321	16 062		
Hele ferjeruten 1-2	7,0	"	4	-	116	-	895	1 011	321	16 388		
3. Moissund-Klepp	0,2	"	2	-	316	1	713	1 030	247	1 956	Fv. - Fv.	
Sum Aust-Agder	7,2		6	-	432	1	1 608	2 041	568	18 344		
ROGALAND												
1. Sand-Ropeid	2,2	Hele året	12-19	148	2 655	102	33 541	36 446	381	110 086	Rv.46, 13-Rv.46, 13	
2. Solheimsvik-Nesflaten	17,8	"	12	25	215	-	3 554	3 794	74	22 952	Rv.46-Rv.46	
3. Stavanger-Tau	14,6	"	60	165	699	850	57 918	80 632	579	507 384	E 18, Rv. 14,510-Rv.13	
4. Lauvik-Oanes-Rorsand	2,9	"	22	841	252	45	38 992	43 130	974	146 911	Rv. 13 - Rv. 13 - Fv.	
5. Tøtlandsvik-Vindsvik	3,5	"	20	918	409	3	27 607	29 937	353	86 328	Rv. 13 - Rv. 13	
6. Stavanger-Vikevåg	15,6	"	23-32	22	290	18	8 300	15 630	843	168 327	E 18, Rv.14,510-Fv.	
Sum Rogaland	56,6			2 119	76 520	1 018	169 912	209 569	4 204	1 041 988		

Fylke og ferjerute	Lengde km	Fartstid	Ferjekapasitet, persontillplasser	Trafikk i året						Vegsamband	
				Busser	Lastebiler uten tillhenger	Lastebiler med tillhenger, semi-trailler	Personbiler	Sum biler	Motor-sykler, mopeder		Personer
HORDALAND											
1. Alvøy-Brattholmen	1,7	Hele året	40	4	17	1	161	179	2	667	Rv. 555 - Rv. 555
2. Bergen-Kleppestø	5,1	"	82	3 619	29 851	1 164	220 729	255 321	11 503	2 378	Rv. 555 - Rv. 555
3. Langevåg-Buavåg	7,1	"		49	1 251	38	15 726	17 064	102	74	E 68, rv. 14, 555-Rv. 562
4. Moster-Buavåg	12,8	"		1	220	11	3 170	3 402	29	17	Rv. 541-Rv. 541
5. Mosber-Valevåg	5,0	"		1	150	6	842	999	10	6	Rv. 541-Rv. 14
6. Hele ferjeruten 3-5	19,9	"	20	51	1 621	55	19 736	21 405	141	97	Rv. 552-Rv. 552
7. Hatvik-Rusa	3,0	"	20-30	4 939	9 153	310	57 001	71 403	622	245	Rv. 552-Rv. 552
8. Haus-Garnes	2,0	"	10	3 687	5 537	412	37 249	46 885	5 038	127	Rv. 566-E68, rv. 560, rv.
9. Kinsarvik-Kvannadal	12,0	"	-	1 318	5 206	2 881	170 461	139 866	724	427	E68, rv. 7-E 68, rv. 550, rv. 54
10. Kvannadal-Utne	5,6	"		21	1 182	52	17 433	18 688	83	59	
11. Kinsarvik-Utne	7,4	"	30-105	6	402	8	3 020	3 436	26	24	
12. Hele ferjeruten 8-10	13,0	"	10	1 345	6 790	2 941	150 914	161 990	835	511	Rv. 555-Rv. 556
13. Klokkarvik-Hjellestad	6,5	"		11	2 043	4	11 076	13 103	492	108	Rv. 13-Rv. 13
14. Gjermundshavn-Løfallstrand	7,2	"		59	1 746	-	25 776	27 581	336	85	Rv. 13-Rv. 13
15. Løfallstrand-Varaldsøy	9,0	"		2	110	-	1 187	1 297	12	7	Rv. 13-Fv.
16. Gjermundshavn-Varaldsøy	4,8	"		2	486	-	1 752	2 240	71	10	Rv. 13-Fv.
17. Hele ferjeruten 12-14	12,0	"	20	61	2 342	-	28 715	31 118	419	104	Rv. 564-Rv. 564
18. Salthus-Frekhaug	1,8	"	30-70	3 617	8 735	255	59 359	71 966	964	276	Rv. 564-Rv. 564
19. Skånevik-Uttaker	5,9	"		69	1 944	-	25 597	27 610	175	77	Rv. 13-Rv. 13
20. Skånevik-Matre	7,5	"		-	192	-	2 323	2 515	15	8	Rv. 13-Fv.
21. Matre-Uttaker	3,5	"		-	6	-	97	103	1	1	Fv.-Rv. 13
22. Hele ferjeruten 16-18	16,9	"	20	69	2 142	-	28 017	30 228	191	87	Rv. 14-Rv. 14
23. Steinstø-Knarvik	2,7	"	80-99	9 691	32 175	3 078	216 231	261 175	3 596	794	Rv. 14-Rv. 14
24. Hvalvik-Erimnes	10,7	"	20	187	12 322	-	12 173	12 438	72	53	Rv. 572-Rv. 7
25. Valestrandfossen-Dreistein	2,5	Hele året	20-28	4 863	12 322	-	63 939	81 124	229	211	Rv. 567-Rv. 567
26. Sandvikvåg-Halhjem	24,1	"		167	2 858	1 909	45 817	50 751	545	171	Rv. 545-Rv. 14
27. Halhjem-Våge	13,9	"		8	1 469	550	15 055	17 082	213	87	Rv. 14-Rv. 14, 547
28. Halhjem-Bruntveit	12,0	"		-	99	1	2 550	2 650	29	20	Rv. 14-Fv.
29. Våge-Bruntveit	3,0	"		10	80	2	979	1 071	45	6	Rv. 14-Fv.
30. Hele ferjeruten 22-25	30,9	"	30	185	4 506	2 462	64 401	71 554	832	286	Rv. 14, 547-Fv.
31. Leirvik-Halsnøy-Sunde-											
32. Valevåg-Mosterhamn	43,5	"	30	212	8 351	1 474	67 951	77 988	589	308	Rv. 541, 14-Rv. 544
33. Steinsland-Moforten	9,2	"	5	70	812	-	3 046	3 928	176	35	Rv. 555-Fv.
34. Søvråsvåg-Duesund-Solheim	9,8	"	30-37	260	5 405	790	32 522	38 977	31	163	Rv. 557-Rv. 57-Rv.
35. Siggjarvåg-Sagvåg	5,8	"	15	35	2 318	8	19 131	21 492	519	102	Rv. 545-Rv. 542
36. Jektevåg-Platåker-Nordhuglo-											
37. Leirvik	12,1	"	15	7	1 119	5	7 265	8 396	76	41	Rv. 14, 545-Kv.-Rv. 14
38. Vikanes-Tyssenbotn-Bjørsvik	15,0	"		26	99	2	3 158	3 285	55	11	Rv. 14-Rv. 566-Fv.
39. Vikanes-Starnes	13,0	"		4	37	1	982	1 024	21	3	Rv. 14-Rv. 569
40. Tyssenbotn-Slotet 1	26,0	9/6-15/9		30	150	4	4 468	4 652	4	15	Rv. 566-Fv.
41. Mofjorden	26,0			-	14	1	328	343	80	942	
42. Hele ferjeruten 31-33	51,4	Hele året	30	31	1 179	35	12 341	13 586	304	106	
43. Rubbestadnes-Austevoll-											
44. Halhjem	51,4		30	31	1 179	35	12 341	13 586	304	106	Fv.-Rv. 14
Sum Hordaland	279,5			32 974	154 438	12 997	1 277 903	1 478 312	29 590	6 725	124

Fylke og ferjerute	Lengde km	Fartstid	Ferje- kapasi- tet, per- sonbil- plasser	Trafikk i året										
				Busser	Laste- biler uten til- henger	Laste- biler med til- semi- trailer	Person- biler	Sum biler	Motor- sykler, moped	Personer	Veggsamband			
SOGN OG FJORDANE														
1. Balestrand-Hella	3,3	Hele året		50	684	38	2	991	3	763	32	15	266	Rv.13-Rv.5
2. Dragsvik-Vangsnæs	5,7	" "		81	638	48	24	882	24	849	116	63	517	Rv.5-Rv.13
3. Hella-Dragsvik	1,8	" "		287	547	697	41	119	44	650	153	112	156	Rv.5-Rv.5
4. Hella-Vangsnæs	4,3	" "		428	214	341	33	697	37	680	241	89	778	Rv.5-Rv.13
5. Balestrand-Vangsnæs	6,8	" "		37	576	15	4	596	5	224	21	18	014	Rv.13-Rv.13
6. Hele ferjeruten 1-5	12,9	" "	18-30	1 883	6 659	1 139	106	485	116	166	563	298	731	
7. Standnes-Dale	3,2	" "		-	-	-	-	-	-	-	-	-	-	
8. Dale-Eikenes	5,7	" "		90	587	9	10	349	12	035	61	55	018	Kv.-Rv.57
9. Hele ferjeruten 6-7	5,7	" "	17	90	1 587	9	10	349	12	035	61	55	018	Rv.57-Rv.609
10. Degnepoll-Oldedeide	10,9	" "		8	267	12	1	434	1	721	10	5	584	Rv.15-Rv.616
11. Måløy-Oldedeide	7,5	" "		8	339	1	1	736	1	076	20	14	989	Rv.617-Rv.616
12. Hele ferjeruten 8-9	9,0	" "	17	8	606	13	2	170	2	797	30	20	573	
13. Måløy-Degnepoll	1,5	" "	14	8	679	11	42	413	51	896	19	361	256	Rv.617-Rv.15
14. Kaupanger-Gudvangen	4,4	" "		197	188	607	7	713	8	377	250	35	377	Rv.5-E68, rv.570
15. Kaupanger-Refsnæs	4,1	" "		465	872	11	61	218	19	199	172	190	989	Rv.5-E68, rv.5
16. Refsnæs-Gudvangen	27,6	" "		502	520	22	5	200	69	199	29	21	275	Rv.5-Rv.53
17. Ardalstangen-Gudvangen	42,4	" "		39	142	7	5	571	5	781	13	30	001	E68, rv.5-E68, rv.570
18. Ardalstangen-Gudvangen	68,4	" "		491	4	-	6	211	6	211	9	4	284	Rv.53-E68, rv.570
19. Refsnæs-Ardalstangen	16,5	" "		35	132	15	80	940	734	734	5	4	683	E68, rv.5-Rv.53
20. Hele ferjeruten 11-16	74,1	" "	60-121	1 532	858	2 662	20	405	90	992	247	286	609	
21. Lavik-Brekke	9,8	" "	17-27	154	1 881	233	63	102	22	673	155	57	908	Rv.14,607-Rv.14
22. Balestrand-Nordeide	40,0	Mars/Apr11		-	15	-	-	-	78	-	-	-	-	Rv.13-Rv.13
23. Vangsnæs-Nordeide	39,3	" "		-	-	-	-	-	102	-	-	-	-	Rv.13-Rv.13
24. Hella-Nordeide	40,7	27/11-2/12		-	-	-	-	-	78	-	-	-	-	Rv.15-Rv.13
25. Hele ferjeruten 18-20	49,4	" "		21	170	99	1	671	1	961	-	4	356	Rv.5-Rv.13
26. Solvorn-Ardalstangen	30,9	Hele året	30	21	185	99	7	836	2	141	-	4	787	Fv.-Rv.53
27. Haukå-Bjørnset	2,6	" "	30	10	444	582	1	097	9	133	37	50	299	Rv.614-Rv.5
28. Haukå-Norddal	10,2	" "		1 329	913	57	13	157	16	456	30	12	969	Rv.614-Fv.
29. Bjørnset-Norddal	7,6	" "		554	716	1	1	753	2	624	7	12	777	Rv.5-Fv.
30. Hele ferjeruten 22-24	10,2	" "	18	1 883	2 256	58	15	350	19	547	37	64	777	Rv.14-Rv.14
31. Lote-Anda	2,1	" "		175	869	705	44	441	49	190	8	138	921	Rv.14-Rv.615
32. Lote-Hven	17,1	28/3-31/12		2	74	-	1	390	1	466	7	8	411	Rv.14-Rv.615
33. Anda-Hven	16,5	" "		24	632	-	1	051	1	707	6	8	411	Rv.14-Rv.615
34. Hele ferjeruten 25-27	17,1	" "		201	575	705	46	882	52	363	21	153	319	
35. Kaupanger-Aurland-Flåm	46,3	Jan.-Mars	17-32	-	42	4	1	124	1	170	9	1	804	Rv.5-Rv.601
36. Aurland-Gudvangen	28,0	14/5-14/9	25	1	35	-	1	889	1	925	-	33	491	Rv.601-E68, rv.570
Sum Sogn og Fjordane	300,1			5 980	33 807	6 111	335	240	381	838	2 410	1 381	733	

Fylke og ferjerute	Lengde km	Partstid	Ferje- kapasti- tet, per- sonbil- plasser	Trafikk i året						Vegsamband			
				Busser	Laste- biler uten til- henger	Laste- biler med til- heng- er, semi- trailer	Person- biler	Sum biler	Motor- sykler, mopeder		Personer		
MØRE OG ROMSDAL													
1. Bringninghaug-Larsnes	8,2	Hele året		21	773	3	1 384	2 181	3	810		Rv.61-Fv.	
2. Aram-Bringninghaug	4,4	"		2	35	67	1 313	350	1	093		Fv.-Fv.	
3. Larsnes-Sandshamm	9,2	"		21	901	6	1 881	2 870	15	358		Rv. 61-Kv.	
4. Larsnes-Voksa	5,5	"		34	34	9	108	148	1	674		Rv. 61-Kv.	
5. Larsnes-Aram	4,2	"		17	33	5	452	511	3	341		Rv.-Fv.	
6. Aram-Sandshamm	6,3	"		30	30	5	323	358	1	110		Fv.-Fv.	
7. Stad-Haugsholmen- Bringninghaug m.fl.	12,0	"		19	102	6	93	220	3	810		Fv.-Fv.	
8. Hele ferjeruten 1-7	28,5	"	10	80	1 908	96	4 554	6 638	202	39 528		Rv.61-Rv.61	
9. Arvik-Koparnes	2,5	"	15	51	2 234	375	23 226	25 886	5	81 302		Rv.653-Rv.14	
10. Eiksund-Rjånes	3,5	"		710	3 696	270	34 752	39 428	118	795		Rv.14-Rv.652	
11. Rjånes-Velsvik	7,5	"		1	287	12	1 994	2 294	9	951		Rv.14-Fv.	
12. Eiksund-Velsvik	3,9	"					7	7	439	1 238		Rv.14-Rv.61	
13. Velsvik-Berknæs	7,7	"			33	1	299	332	2	158		Rv.653-Rv.652	
14. Hele ferjeruten 9-13	4,2	"			6	6	65	72	1	360		Rv.652-Fv.	
15. Hareid-Sulesund	11,6	"	16	711	4 022	283	37 117	42 133	7	130 581		Rv.61-Rv.656	
16. Alesund-Hareid	7,2	"	18	74	4 200	501	37 702	42 477	90	81 332		E 69-Rv.61	
17. Lauvstrad-Volda	15,2	"	33	38	11 640	643	32 560	45 881	6	326 627		Rv.14-Rv.652	
18. Lauvstrad-Berknæs	6,9	"		69	2 276	103	15 185	17 633	3	106 154		Rv.652-Fv.	
19. Lauvstrad-Gurskøy	6,0	Jan.-Mars			24		11	35		48		Rv.652-Fv.	
20. Volda-Gurskøy	12,9	"								360		Rv.652-Rv.61	
21. Berknæs-Gurskøy	19,0	"								1 869		Rv.14-Rv.61	
22. Hele ferjeruten 16-20	8,6	"	11-28							250		Fv.-Rv.61	
23. Hele ferjeruten 16-20	21,5	"		69	300	103	15 196	17 668	3	108 681		Rv.14-Rv.14	
24. Volda-Folkøstad	3,4	Hele året		752	7 326	364	49 542	58 984	268	565		Rv.14-Rv.14	
25. Solevåg-Festøy	4,5	"		692	13 156	418	107 577	132 843	7	387 248		Rv.14-Rv.14	
26. Festøy-Hundeldvik	7,0	"		23	580	161	6 757	7 521	9	18 050		Rv.14-Fv.	
27. Solevåg-Hundeldvik	5,0	"			98	9	903	1 010	4	997		Rv.14-Fv.	
28. Hele ferjeruten 22-24	12,0	"	40-56	715	13 834	588	115 237	141 374	16	410 295		Rv.655-Fv.	
29. Viddal-Sæbø	10,9	"		1	252	2	291	546	2	314		Rv.655-Fv.	
30. Viddal-Viddal	8,6	"			7		209	216	1	036		Rv.655-Fv.	
31. Leknes-Viddal	8,6	"			446	175	8 010	8 793	1	543		Fv.-Fv.	
32. Viddal-Standal	17,3	"		49	559	40	60	63	38	166		Rv.655-Rv.655	
33. Sæbø-Leknes	3,1	"			3	135	115	400	5	531		Rv.656-Kv.	
34. Sæbø-Standal	8,5	"		3	147	78	39	45	3	244		Rv.656-Fv.	
35. Trandal-Leknes	8,6	"		1	197	8	479	755	1	661		Fv.-Fv.	
36. Leknes-Standal	9,0	"			4	37	52	239	1	1		Fv.-Fv.	
37. Trandal-Standal	4,0	"			5	427	40	233	2	1		Kv.-Fv.	
38. Skår-Viddal-Leknes	8,0	"			156	77	520	779	1	661		Kv.-Fv.	
39. Hele ferjeruten 25-34	20,4	"	15	54	776	427	9 522	11 779	2	58 487		Rv.60-Rv.60	
40. Sykkylven-Magerholm	6,0	"		2 988	13 319	6 777	91 474	114 558	1	318 314		Rv.60-Fv.	
41. Magerholm-Ikornes	6,1	"			1	77	52	233	2	1		Rv.60-Fv.	
42. Sykkylven-Ikornes	1,7	"			319	77	474	558	1	58		Rv.60-Fv.	
43. Hele ferjeruten 35-37	7,8	"	40	2 988	13 319	6 777	91 474	114 558	1	318 314		Rv.60-Fv.	
44. Hele ferjeruten 35-37	10,7	"	40	2 988	13 319	6 777	91 474	114 558	1	318 314		Rv.60-Fv.	
45. Stranda-Overåneset	10,7	"	24	25	1 389	1 115	6 423	8 952	1	345 911		Rv.60-Rv.58	
46. Stranda-Strødal	7,9	"		4	278	5	2 102	2 389	1	27 717		Rv.60-Rv.58	
47. Stranda-Eidsdal	12,9	"		6	187	31	3 235	4 459	4	881		Rv.60-Rv.58	
48. Stranda-Linge	17,2	"		15	974	71	2 939	3 999	16	881		Rv.60-Fv.63	
49. Stranda-Valldal	17,2	"			17	1	44	62	13	524		Rv.60-Fv.63	

Fylke og ferjerute	Lengde km	Fartstid	Ferjekapasitet, persontilplasser	Trafikk i året						Vegsamband		
				Busser	Lastebiler uten henger	Lastebiler med henger, semi-trailere	Personbiler	Sum biler	Motor-sykler, mopeder		Personer	
43. Stranda-Fjørå	21,5	Hele året			41		29	70			776	Rv.60-Fv.
44. Stranda-Tafjord	30,3	"		122	11	7	53	73		1	726	Rv.60-Fv.
45. Overåneset-Eidsdal	5,3	"		13	1356	40	923	441		1	376	Rv.58-Rv.58
46. Overåneset-Linge	9,2	"		3	1373	57	693	132			22	Rv.58-Rv.63
47. Valldal-Overåneset	9,1	"			19	1	327	350			1	Rv.63-Rv.58
48. Fjørå-Overåneset	13,4	"			37	1	146	183		1	142	Fv.-Rv.58
49. Tafjord-Overåneset	22,2	"			143	6	742	891			3	Fv.-Rv.58
50. Eidsdal-Linge	6,1	"		252	400	4	251	907		61	92	Rv.58-Rv.63
51. Valldal-Eidsdal	6,0	"		8	71	1	529	609			5	Rv.63-Rv.58
52. Fjørå-Eidsdal	8,2	"			12	1	104	116			1	Fv.-Rv.58
53. Tafjord-Eidsdal	16,2	"			89	2	474	565			2	Fv.-Rv.58
54. Linge-Tafjord	11,3	"			7	1	9	16			100	Fv.-Rv.58
55. Fjørå-Valldal	3,5	"			150	1	423	574			4	Rv.63-Fv.
56. Tafjord-Valldal	11,2	"			284	7	156	447			6	Fv.-Rv.63
57. Tafjord-Fjørå	8,7	"			23	1	131	154			2	Fv.-Fv.
58. Hele ferjeruten 39-57	41,6			423	472	230	312	457		65	221	Rv.58-Rv.63
59. Geiranger-Valldal	47,4	Hele året	24	107	1	15	076	184			15	Rv.58-Rv.60
60. Alesund-Hellestyt	20,3	Hele året	14	133	177	15	661	886			29	E69-Fv.
61. Alesund-Giske	5,9	"		20	992	2	517	369			85	E69-Fv.
62. Godøy-Giske	1,7	"			44	1	213	257			2	Fv.-Fv.
63. Valderøy-Giske	4,3	"			45	1	222	268			5	Rv.658-Rv.658
64. Godøy-Valderøy	4,5	"		11	15	3	253	279			5	Fv.-Rv.658
Hele ferjeruten 60-64	11,9		12	31	326	3	369	475		204	172	E69-Rv.658
65. Alesund-Valderøy	3,7	"		105	459	674	237	729			673	Fv.-E69
66. Hamsund-Alesund	15,7	"		210	558	3	636	702			36	Fv.-E69
67. Kjerstad-Alesund	18,2	"		560	158	5	316	407			20	Fv.-E69
68. Austnes-Alesund	18,5	"		260	299	46	521	4			29	Fv.-E69
69. Longva-Alesund	22,9	"		625	126	3	241	1			15	Fv.-E69
70. Vågholmen-Alesund	32,3	"		1	30	2	31	36		1	1	Fv.-E69
71. Myklebust-Alesund	33,3	"			35	13	155	199			2	Fv.-Fv.
72. Hamsund-Kjerstad	7,8	"		2	157	3	133	169			5	Fv.-Fv.
73. Austnes-Hamsund	4,9	"			70	2	251	323			9	Fv.-Fv.
74. Hamsund-Longva	7,8	"			8	1	84	34			4	Fv.-Fv.
75. Fjørtoft-Hamsund	16,7	"			119	1	575	694			3	Fv.-Fv.
76. Hamsund-Myklebust	17,9	"			29	1	124	153			3	Fv.-Fv.
77. Austnes-Kjerstad	7,4	"			1	3	23	24			182	Fv.-Fv.
78. Kjerstad-Longva	4,2	"			3	3	21	24			333	Fv.-Fv.
79. Fjørtoft-Kjerstad	18,3	"			99	3	672	774			118	Fv.-Fv.
80. Kjerstad-Myklebust	19,2	"			3	3	10	10			3	Fv.-Fv.
81. Austnes-Longva	3,2	"			16		16	19			226	Fv.-Fv.
82. Austnes-Fjørtoft	18,3	"			3	1	30	33			267	Fv.-Fv.
83. Austnes-Myklebust	16,0	"			3	1	16	19			267	Fv.-Fv.
84. Fjørtoft-Longva	16,0	"			1	1	32	27			443	Fv.-Fv.
85. Longva-Myklebust	17,3	"			1	1	61	62			549	Fv.-Fv.
86. Fjørtoft-Myklebust	2,6	"			16	1	324	341			1	Fv.-Fv.
87. Myklebust-Brattvåg	13,8	"		1	3	1	124	127			953	Fv.-Fv.
88. Brattvåg-Fjørtoft	10,0	"		1	5	1	198	200			1	Fv.-Fv.
89. Brattvåg-Longva	11,2	"			1	1	244	249			1	Fv.-Fv.
90. Brattvåg-Austnes	11,6	"			5	1	22	22			1	Fv.-Fv.
91. Brattvåg-Kjerstad	13,2	"			1	1	22	22			1	Fv.-Fv.
92. Brattvåg-Myklebust	13,8	"		1	317	202	961	481			15	Fv.-Fv.

Fylke og ferjerute	Lengde km	Fartstid	Ferjekapasitet, persontilplasser	Trafikk i året										Vegsamband
				Busser	Lastebiler uten tilhenger	Lastebiler med tilhenger, semi-trailere	Personbiler	Sum biler	Motor-sykler, mopeder	Personer				
93. Brattvåg-Fjærtøft	10,0	Hele året		611	111	14	1 329	2 065	17	10 483	Fv.-Fv.			
94. Longva-Brattvåg	11,2	"			138	2	170	310	2	1 720	Fv.-Fv.			
95. Austnes-Brattvåg	11,6	"			24	4	102	130		1 067	Fv.-Fv.			
96. Myklebust-Fjærtøft	4,6	"		4	54		152	210	3	1 828	Fv.-Fv.			
97. Myklebust-Longva	17,3	"		1	19	7	37	57		262	Fv.-Fv.			
98. Myklebust-Austnes	16,1	"			19		219	316		2 258	Fv.-Fv.			
99. Fjærtøft-Longva	16,0	"			30	4	67	102		511	Fv.-Fv.			
100. Fjærtøft-Austnes	15,0	"		1	85	1	339	426		806	Fv.-Fv.			
101. Longva-Austnes	3,2	"		1	44	1	69	114		177	Fv.-Fv.			
102. Hele ferjeruten 66-101	60,2	"	40-47	3 278	641	318	19 819	27 056	23	177 788	Fv.-Fv.			
103. Midsund-Middøy	1,6	Jan.-April		134	127	1	185	1 447		10 941	Fv.-Fv.			
104. Midsund-Ørnes	6,5	Hele året		181	88	8	1 151	1 420		4 573	Fv.-Fv.			
104. Middøy-Ørnes	5,3	"		774	775	8	8 528	10 085	22	29 862	Fv.-Fv.			
105. Hele ferjeruten 102-104	8,1	"	8	1 089	990	9	8 664	12 952	22	45 376	Fv.-Fv.			
106. Aukra-Hollingsholm	3,6	"		527	454	20	20 914	25 416	197	108 904	Fv.-Fv.			
107. Aukra-Sundsbo	4,6	"		889	917	13	606	17 471	110	56 564	Fv.-Fv.			
107. Hele ferjeruten 105-107	4,9	"	8	228	405	3	355	4 002	20	12 405	Fv.-Fv.			
108. Molde-Vestnes-Vikebukkt-Molde	8,2	"		587	776	7	875	46 889	327	177 873	Fv.-Fv.			
109. Molde-Sølsøya	17,6	"	52-98	444	688	115	325	139 126		524 907	Rv.-E 69, E 69-Rv.			
110. Molde-Seternes	3,4	"		12	88	1	041	741		14 131	Rv.-Fv.			
111. Hele ferjeruten 109-110	12,2	"		16	675	1	1 179	1 858		14 584	Rv.-Fv.			
111. Lønset-Grønnes	17,6	"	7-10	4	363	2	220	3 599		28 735	Rv.-Fv.			
112. Sølsmes-Åfarnes	2,0	"	20	7 464	1 603	57	422	74 161	1 138	283 937	Rv.-Fv.			
113. Ørjavik-Tjøvik	3,5	"	18	65	5 048	2	796	50 836	704	191 130	Rv.-Fv.			
114. Kristiansund-Bremnes	1,2	"	10-17	24	2 051	214	452	25 782	18	78 400	Rv.-Fv.			
115. Kvitnes-Høgset	4,5	"		95	615	1 866	609	48 185	1 056	320 784	Rv.-Fv.			
116. Kvitnes-Bergsøy	5,8	"		6 934	437	2 361	504	98 236	529	291 423	Rv.-Fv.			
117. Kvitnes-Torvikbukkt	6,4	"		611	24		725	1 360	3	5 125	Rv.-Fv.			
118. Høgset-Bergsøy	10,3	"		471	73	1	030	2 482	15	15 136	Rv.-Fv.			
119. Høgset-Torvikbukkt	1,2	"		16	59	1	090	1 621	30	15 065	Rv.-Fv.			
120. Bergsøy-Torvikbukkt	5,2	"		2	8	1	9	10	5	42	Rv.-Fv.			
121. Hele ferjeruten 115-120	13,2	"	43-58	2	8	1	208	219		682	Rv.-Fv.			
121. Kvanne-Røkkum	2,5	"	15	396	602	2 364	566	103 928	587	324 853	Rv.-Fv.			
122. Kvalvåg-Kvisvik	4,5	"	16	918	266	1 427	442	64 053	1 234	190 528	Rv.-Fv.			
123. Halsas-Kanestråum	5,5	"	38	450	913	3 685	368	117 416	293	349 213	Rv.-Fv.			
124. Aresvik-Høgset	3,0	"		5	824	2 194	158	45 079	384	123 605	Rv.-Fv.			
125. Aresvik-Ervik	10,9	"		5	245	10	634	2 894	50	7 542	Rv.-Fv.			
126. Aresvik-Rendal	10,5	"			21		15	36		130	Fv.-Fv.			
127. Hendset-Ervik	11,1	"			55	6	246	301	14	1 795	Fv.-Fv.			
128. Ervik-Rendal	2,3	"		5	306	129	340	409	18	1 263	Fv.-Fv.			
129. Hele ferjeruten 124-129	9,4	"	16	10	63	1	10	860	2	337	Fv.-Fv.			
130. Kristiansund-Tømmervåg	16,4	"	16	10	690	1 146	665	6 511	86	19 134	Rv.-Fv.			
131. Nordheim-Gullstein	12,3	"		2	805	8	164	9 467	4	69 201	Fv.-Fv.			
132. Gullstein-Vinsternes	4,2	"		2	104	8	563	6 777	37	6 204	Rv.-Fv.			
133. Nordheim-Vinsternes	9,3	"		1 148	950	67	232	5 142	36	23 731	Rv.-Fv.			
134. Ormestad-Fuglevåg-Nordheim-Gullstein	5,2	"		27	27	1	332	210	14	1 060	Fv.-Fv.			
Hele ferjeruten 131-134	9,3	"	11-16	1 150	16	76	3 775	6 098	87	32 311	Fv.-Fv.			

Fylke og ferjerute	Lengde km	Fartstid	Perje-kapasitet, personbiller	Trafikk i året							Vegsammønd
				Busser	Lastebiler uten tilhenger	Lastebiler med tilhenger, semi-trailere	Personbiler	Sum biler	Motor-sykler, mopeder	Personer	
135. Aure-Anes	3,2	Hele året	8	1 259	1 508	45	6 587	9 399	511	55	Rv.680-Rv.680
136. Vihals-Stemshaug	5,1	" "		19	1 595		4 999	6 613	500	19	Fv.-Rv.660
137. Vikan-Stemshaug	2,5	" "			520	2	2 015	2 537	197	11	Fv.-Rv.660
138. Vikan-Vihals	2,6	" "		2	789		426	1 217	49	4	Fv.-Fv.
Hele ferjeruten 135-138	5,1	" "	10	21	2 904	2	7 440	10 367	746	35	Rv.16-Rv.669
139. Kristiansund-Strømen	34,1	" "		1 350	1 683	643	6 623	10 299	49	62	Rv.16-Rv.669
140. Kristiansund-Kyrhaug	34,0	" "		1	8	2	10	18	24	2	Rv.16-Rv.669
141. Kristiansund-Forsnes	49,8	" "		1	523		1 228	1 754	24	9	Rv.16-Rv.713
142. Strømen-Kyrhaug	8,0	" "				2	4	4	2	2	Rv.669-Fv.
143. Strømen-Forsnes	22,7	" "		1	27	2	350	380	5	1	Rv.669-Rv.713
Hele ferjeruten 139-143	56,8	" "	35	352	2 241	647	8 215	12 455	80	76	Rv.654-Rv.654
144. Røyra-Stoksdal	2,1	" "	11	1 147	3 972	88	41 501	46 708	486	156	Rv.61-Fv.
145. Ulsteinvik-Torvik	6,9	" "			261	10	9 855	793	6	82	Rv.61-Fv.
146. Ulsteinvik-Runde	14,2	" "		10	591		773	842	3	502	Fv.-Fv.
147. Torvik-Runde	14,2	" "	16	10	852	10	10 879	14 751	412	92	Rv.665-Rv.16
Hele ferjeruten 145-147	14,2	" "	14	301	2 119	602	20 883	23 905		82	E69-Fv.
148. Angvik-Tingvoll	6,2	" "		4	1 048	11	8 839	9 902		131	Fv.-Fv.
149. Skateflua-Hoff	4,2	" "		8	2 530	28	15 936	18 502		62	Fv.-Fv.
150. Platnolmen-Hoff	4,3	" "		12	578	39	24 775	28 404		193	Fv.-Fv.
Hele ferjeruten 149-150	4,3	" "	4	12	422		628	1 050		8	Fv.-Fv.
151. Øverås-Eikesdal	18,5	" "									
Sum Møre og Romsdal	562,7			64 001	175 028	46 515	323 874	1 609 418	9 805 6	630 424	
SØR-TRØNDELAG											
1. Trondheim-Vanvikan	15,3	Hele året	104	1 210	27 243	3 783	119 108	151 344	-	618	E6-Rv.720
2. Storoddan-Sandstad	18,0	" "	18	60	5 902	443	23 426	29 831	-	92	Rv.711-Rv.714
3. Kjerfvingvåg-Flatval	4,0	" "	8	156	4 016	409	13 668	18 249	-	52	Rv.714-Rv.716
4. Revnes-Stokkøy-Linesøy	8,5	" "	12	66	1 580	-	4 684	6 330	-	26	Rv.723-Fv.-Fv.
5. Fillan-Brøttingsvåg	1,5	" "		24	1 224	258	4 613	6 119	-	24	Rv.726-Fv.
Sum Sør-Trøndelag	47,3			1 516	39 965	4 893	165 499	211 873	-	814 672	
NORD-TRØNDELAG											
1. Levanger-Hokstau	9,0	Hele året	15	6	3 237	272	7 537	11 052	296	56	E6-Fv.
2. Kjerfvingvik-Vangshylla	1,5	" "	10-16	632	3 624	1 382	24 664	30 302	854	112	Rv.755-Rv.755
3. Malen-Homstad	0,2	21/4-4/11	2	-	-	409	1 059	1 059	373	4	Fv.-Fv.
4. Ottersøy-Rørvik	2,3	Hele året	14	697	5 312	1 819	18 386	24 804	65	113	Rv.770-Rv.770
5. Teplingan-Bjørnanes	5,6	1/1-14/12(*)	15-25	2 848	3 970	1 819	40 803	49 440	248	126	Rv.17-Rv.17
6. Varnes-Otterøy	0,7	Hele året		921	4 114	37	26 269	31 541	-	106	Rv.767-Rv.767
7. Varnes-Vikan-Survik	5,5	" "		-	35	2	503	540	-	5	Rv.767-Rv.
Hele ferjeruten 6-7	6,2	" "	12	921	4 149	39	26 772	31 681	-	111	Rv.767-Fv.
8. Kjerstivika-Seterstad-Salsnes	23,0	" "	10	2	908	3	4 459	5 352	-	15	Rv.-Rv.771
9. Skel-Gutvik	5,2	" "	11	12	889	180	5 628	7 709	-	25	Rv.-Rv.771
10. Hofles-Geisnes	1,4	" "	15	10	694	1	6 335	7 040	358	30	Rv.769-Rv.769
11. Austadfjord-Dalen-Kvernvik	2,1	" "	6	22	2 739	-	6 374	9 135	-	27	Fv.-Rv.770
Sum Nord-Trøndelag	56,5			5 150	25 522	4 105	141 997	176 774	2 200	621 242	

x) Ny bru fra 14/12-1969

Fylke og ferjerute	Lengde km	Fartstid	Ferje- kapasi- tet, per- sonbil- plasser	Trafikk i året							Vegsamband
				Busser	Laste- biler til- henger	Laste- biler med til- henger, seml- trailer	Person- biler	Sum biler	Motor- sykler, mopeder	Personer	
NORDLAND											
1. Skjervik-Grindjord	1,5		20-30	3 941	8 443	2 803	93 963	109 150	366	272 898	E6-E6
2. Forså-Sætran	6,2	Hele året 1/1-14/9(x)	25-42	1 855	1 793	1 196	36 406	41 250	179	121 200	E6-E6
3. Bognes-Skarberget	8,3	Hele året	17-50	2 153	2 156	1 503	41 029	46 841	154	132 636	E6-E6
4. Sommeret-Bonåsjøen	5,0	"	30-53	3 327	6 001	4 107	82 972	96 407	342	288 218	E6-E6
5. Sandnes-Seines	0,8	"	10	837	620	1	4 422	5 880	2	28 597	Fv.-Rv.824
6. Bognes-Lødingen	23,7	"		63	989	2 452	27 067	31 571	6	97 536	E6-Rv.823
7. Lødingen-Rinøyvåg	17,6	"	30-63	9	656	21	2 386	3 072	17	11 816	Rv.823-Fv.
8. Høle ferjeruten	41,3	"		72	2 645	2 473	29 453	34 643	23	109 352	Rv.19.820-Rv.82
9. Sortland-Maunnes	6,6	"	23	311	4 669	598	26 416	31 994	157	129 216	Rv.19.820-Rv.19
10. Sortland-Strand	1,5	"	33	162	258	1 648	51 574	64 642	203	277 578	Rv.19.820-Fv.
11. Sandnes-Stokmar knes	8,9	"	8	52	924	10	2 939	3 925	118	20 971	Rv.19.820-Fv.
12. Kråkberget-Sandset	11,8	"	17	635	530	421	54 408	60 994	956	295 499	Rv.19-Rv.19
13. Dragnes-Rissøyhamn	11,1	"	17	697	874	83	10 481	15 135	195	43 692	Rv.820-Rv.820
14. Lyngvær-Framnes-Smorthen-Sundklakk	1,9	"	9	142	840	590	24 018	28 590	74	84 981	Rv.82-Rv.82
15. Lilleidet-Napp	6,8	"	12-24	1 264	432	174	28 962	33 832	583	111 778	Rv.19-Fv.-Rv.815-Fv.
16. Reine-Hammøy	4,6	"	10	1 212	2 140	187	12 797	16 336	564	76 682	Rv.19-Rv.19
17. Restvåg-Henningsvær	2,2	"	10	530	1 440	73	6 435	8 478	106	40 564	Rv.19-Rv.19
18. Svolvær-Skutvik	2,3	"	6	-	590	3	4 521	5 114	224	56 235	Rv.816-Henningsvær
19. Bogøy-Alstvad	42,6	"	17-30	18	535	335	8 953	9 841	38	37 037	Rv.19-Rv.81
20. Bogøy-Skutvik	2,2	"		20	219	15	3 901	6 155	203	14 082	Rv.81-Fv.
21. Alstvad-Skutvik	16,6	"		9	1 069	75	2 314	3 467	34	7 744	Rv.81-Rv.81
22. Hele ferjeruten 19-21	16,0	"		6	327	21	1 252	1 391	15	4 635	Fv.-Rv.81
23. Vågan-Skjærstad	10,3	"	18	35	615	111	7 252	11 013	252	26 461	Rv.80-Rv.812
24. Bodø-Sund	32,8	"	22	765	1 739	644	19 311	22 459	255	87 332	Rv.80-Rv.810
25. Sandnessjøen-Bjørn	8,4	"	30	38	908	218	17 480	17 644	114	109 424	Rv.17-Rv.809
26. Sandnessjøen-Leinesodden	1,6	"		751	780	225	7 377	10 133	113	44 098	Rv.17-Rv.810
27. Sandnessjøen-Koparidal	13,9	"		575	995	517	44	56 465	146	158 283	Rv.17-Fv.
28. Hele ferjeruten 24-27	13,3	"		36	837	9	378	6 317	5	18 154	Rv.17-Fv.
29. Arsandøy-Sandvik-Møllebogen	9,2	"	21-35	4 460	440	774	2 072	3 016	1	18 154	Rv.17-Fv.
30. Vennsund-Holm	5,5	"	14	2 383	545	1 246	54 416	71 090	165	226 852	Rv.17-Rv.801-Rv.17
31. Brønnøysund-Torget	0,5	"	15	600	733	1 144	14 090	19 284	156	54 523	Rv.17-Rv.17
32. Stokmar knes-Straumsnes	15,6	"	6	111	1 728	6	7 183	9 028	740	44 632	Rv.17-Fv.
33. Rørvik-Nordfold	41,4	"	16	10	822	15	6 331	8 896	529	78 664	Rv.19-Rv.820
34. Fredvang-Rimnbyen	2,6	"	19	41	522	31	4 174	5 068	6	16 632	Fv.-Rv.19
35. Horn-Andalsvåg	5,0	"	17	50	666	-	2 038	2 754	93	30 112	Rv.826-Rv.81
36. Tjøtta-Forvik	17,4	"	14	151	609	164	10 436	13 360	94	37 124	Rv.17-Rv.17
37. Ørnes-Vassdal	9,2	"	18	764	419	139	9 552	11 432	90	38 242	Rv.17-Fv.17
38. Ørnes-Agskardet	24,0	"		4	463	4	1 450	1 928	4	40 212	Rv.810-Fv.
39. Vassdalsvik-Agskardet	17,0	"	22	-	67	4	2 292	3 63	10	11 978	Rv.810-Rv.810
40. Hele ferjeruten 36-38	24,0	"		4	67	4	8 294	10 387	10	2 747	Fv.-Rv.810
41. Melbu-Fiskebøll	9,2	"	18	598	684	34	8 904	10 387	10	54 937	Rv.19-Rv.19
42. Låvong-Stokkvågen	28,0	"		5	424	126	23 904	26 312	492	91 278	Rv.805-Rv.810
43. Nesna-Stokkvågen	8,5	"		15	886	111	5 814	6 774	8	3 855	Rv.805-Rv.805
44. Hele ferjeruten 40-42	21,5	"	18	24	445	315	2 118	2 882	21	14 509	Rv.805-Rv.810
45. Hele ferjeruten 40-42	30,0	"		24	755	674	8 694	11 147	107	50 144	

x) Nye bruer åpnet 14/9-1969.

Fylke og ferjerute	Lengde km	Fartstid	Ferje-kapasitet, pers-sonbil-plasser	Trafikk i året							Vegsamband	
				Bussar	Lastebil-ferjer uten tilheng	Lastebil-ferjer med tilheng, semi-trailler	Person-biler	Sum biler	Motor-sykler, mopeder	Persone		
43. Festvåg-Misten	2,3	Hele året	15	810	1 043	190	10 601	12 644	91	44	393	Rv.81-Rv.81
44. Skarberget-Kjøpsvik	22,2	" "	20	173	206	72	911	1 362	24	6	184	E6-Fv.
45. Drag-Kjøpsvik	14,8	" "	16	208	1 134	145	4 569	6 056	127	32	081	Rv.827-Fv.
46. Hele ferjeruten 44-45	37,0	10/4-31/12	6	381	1 340	217	5 480	7 418	151	38	265	
47. Hennesberget-Lerivika	13,0	Nov.-Des.	6	27	1 757	500	8 091	10 375	323	36	222	Rv.808-Fv.
Sum Nordland	453,7		35	508	94 441	23 440	747 806	901 195	10 025	3 242	414	Rv.811-Rv.811
TROMS												
1. Gibostad-Bjørrelvnes	1,4	Hele året	9	7	1 041	6	7 822	8 876	58	41	886	Rv.861-Fv.
2. Borkenes-Kveøy	1,9	" "	6	521	517	14	3 075	4 127	58	32	862	Rv.849-Fv.
3. Finnnes-Slissand	1,6	" "	24	204	10 011	357	69 145	79 717	1 969	389	882	Rv.86-Rv.86, 861
4. Lyngseidet-Olderdalen	12,4	" "	70	226	3 662	1 246	56 589	63 723	268	200	941	Rv.6,91-Rv.6,864
5. Svendsby-Breivikeidet	0,4	" "	20	1 870	4 092	650	26 711	33 323	318	116	099	Rv.91-Rv.91
6. Refsnæs-Flønes	5,5	" "	26	1 869	3 769	631	20 474	26 743	145	84	563	Rv.850-Rv.850
7. Langnes-Sletta	1,5	" "	26	524	12 055	1 896	102 808	120 283	189	404	093	Rv.862-Rv.862, 863
8. Futrikeliv-Skuligam	1,5	" "	10	806	1 364	228	11 922	14 320	107	46	506	Rv.863-Rv.863
9. Harstad-Sørrollnes	17,0	" "	20	133	3 397	291	10 429	14 250	276	74	488	Rv.83-Rv.848
10. Hamnvik-Myrlandsnau	4,5	" "	7	9	1 663	88	8 027	9 787	9	33	191	
11. Hamnvik-Sørvik	3,0	" "	2	55	1 297	82	6 045	7 472	9	37	669	Rv.848-Rv.848
12. Sørvik-Myrlandsnau	4,5	" "	2	2	227	6	2 652	2 887	1	6	635	
13. Hele ferjeruten 10-12	12,0	" "	18	66	3 180	176	16 724	20 146	19	77	495	
Sum Troms	67,2		11	235	43 266	5 501	329 810	389 812	10 064	1 485	241	Fv.-Rv.852, Fv.
FINNMARK												
1. Kvalsund-Stealløgaro	0,8	Hele året	26	3 463	3 713	1 661	80 022	88 859	291	293	150	Rv.94-Rv.94
2. Vardø-Svartnes	2,6	" "	18	312	4 476	348	22 141	27 277	-	97	901	Vardø-Rv.98
3. Storvik-Øksfjord	15,0	11/1-13/5	8	3	161	24	556	744	-	4	747	Rv.882-Rv.882
Sum Finnmark	18,4		3	778	8 350	2 033	102 719	116 880	291	395	798	

TABELL 2. FERJERUTENES LENGDE OG ANTALL 1969

Lengde	Antall
Under 1 km	8
1,0 - 1,9 km	17
2,0 - 4,9 km	29
5,0 - 9,9 km	34
10,0 - 19,9 km	40
20,0 - 29,9 km	9
30,0 - 39,9 km	6
40,0 - 49,9 km	8
50,0 km og lengre	4
Sum	155

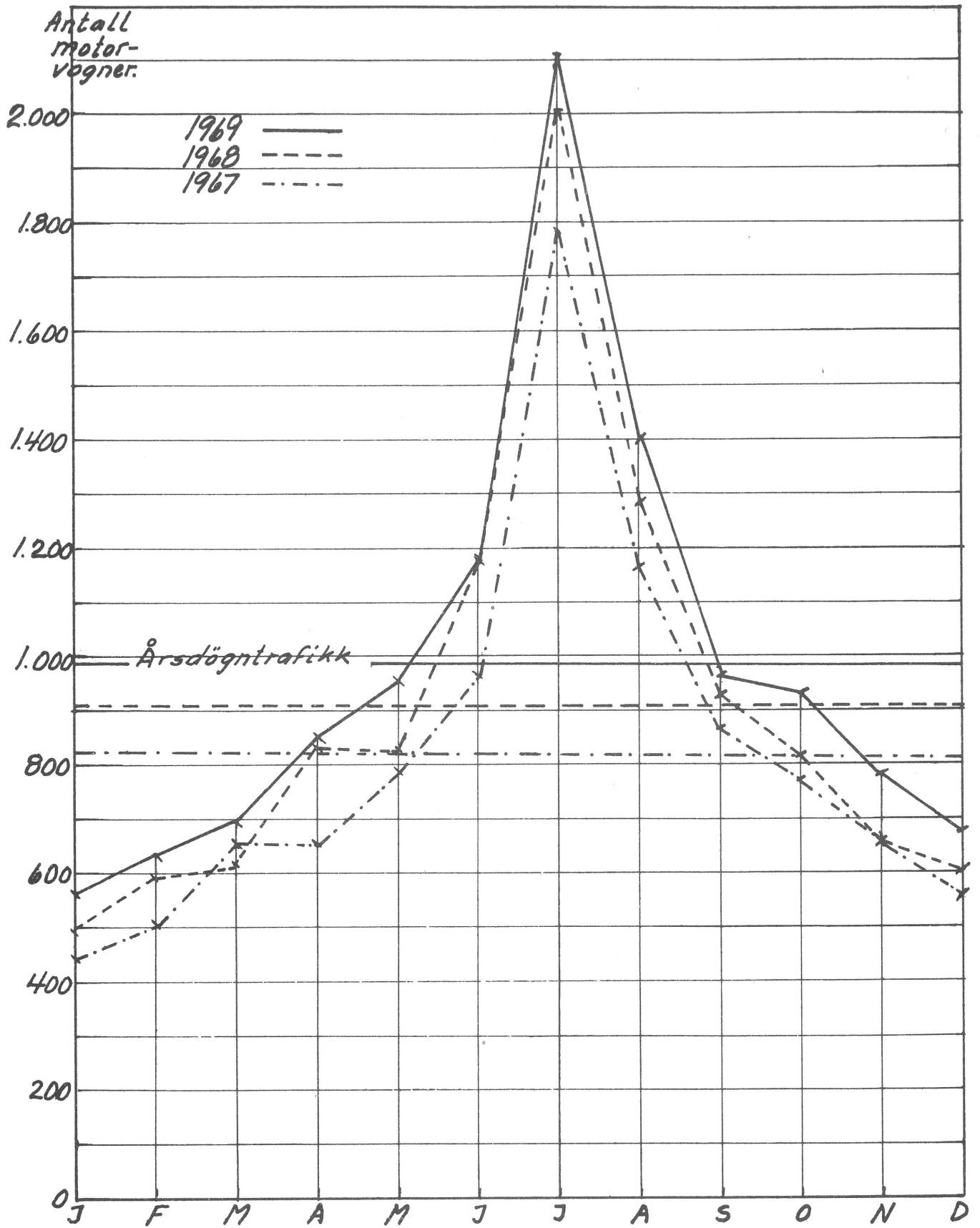
TABELL 3. SAMMENDRAG 1969

Fylke	Samlet rute- lengde km	Trafikk i året						
		Busser	Laste- biler uten til- henger	Laste- biler med til- henger	Person- biler	Sum biler	Motor- sykler	Personer
Østfold	24,7	1	66	25	316	409	3	1
Akershus	2,7	235	2	1	36	40	1	338
Hedmark	16,0	67	2	037	6	654	098	118
Oppland	6,4	25	20	10	6	403	340	38
Buskerud	0,2	-	2	425	138	966	2	446
Telemark	1,9	31	2	737	29	852	1	151
Aust-Agder	7,2	619	1	5	15	106	283	136
Rogaland	56,6	-	432	1	1	608	568	18
Hordaland	279,5	2	36	018	169	912	4	041
Sogn og Fjordane	300,1	119	154	12	277	209	29	041
Møre og Romsdal	562,7	974	33	997	335	478	4	725
Sør-Trøndelag	47,3	5	175	6	277	312	29	1
Nord-Trøndelag	56,5	980	39	515	323	381	2	381
Nordland	483,7	64	25	893	165	609	9	630
Troms	67,2	1	94	4	141	211	2	814
Finnmærk	18,4	5	43	105	747	176	200	6
		11	43	440	329	901	10	242
		3	8	033	102	389	10	485
		778	350		102	719	291	395
Sum 1969	1 931,1	164	705	146	5 140	6 156	78	24
		248	890	697	065	888	225	587
								319
Sum 1968		158	635	119	4	5	80	22
" 1967		156	534	257	4	4	842	042
" 1966		221	609	859	4	4	542	931
" 1965		960	568	976	3	4	542	801
		146	206	395	3	3	765	18
		625	206		036	744	159	041
					290	516		749

TABELL 4. SAMMENLIKNING MELLOM FERJETRAFIKKEN
FOR ARENE 1968 OG 1969

Bare ferjeruter som har vært i drift begge år er tatt med

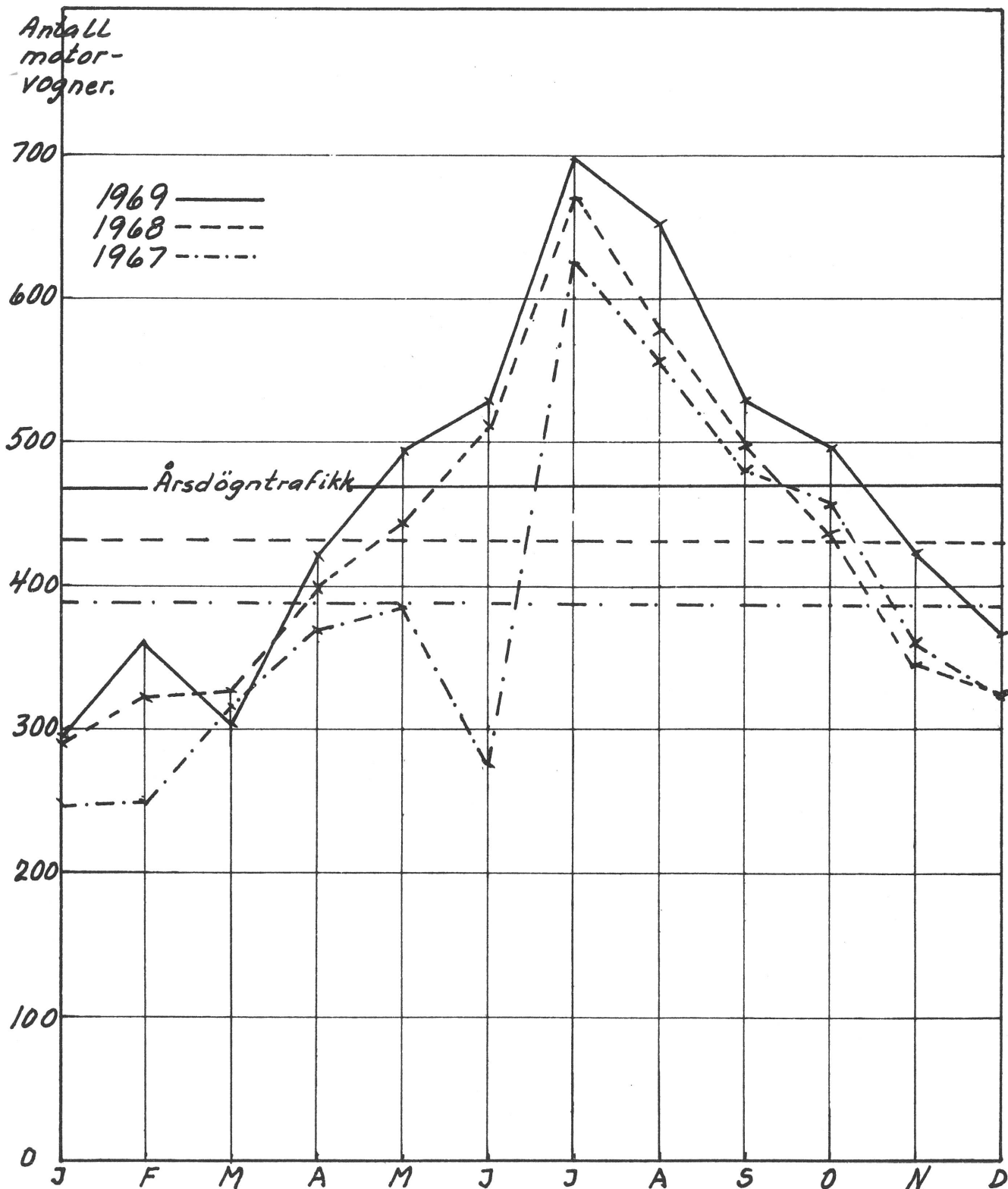
År	Busser	Lastebil- biler uten til- henger	Lastebiler med til- henger	Person- biler	Sum biler	Motor- sykler	Sum motorkjøre- tøyer	Personer
1968	152 485	622 285	115 731	4 281 000	5 171 501	79 731	5 251 232	21 547 551
1969	158 011	678 975	141 831	4 951 882	5 930 687	75 639	6 006 326	23 698 502
Økning i %	3,6	9,1	22,6	15,7	14,7	÷ 5,1	14,4	10,0



Ferjeruten Moss-Horten.

Østfold fylke.

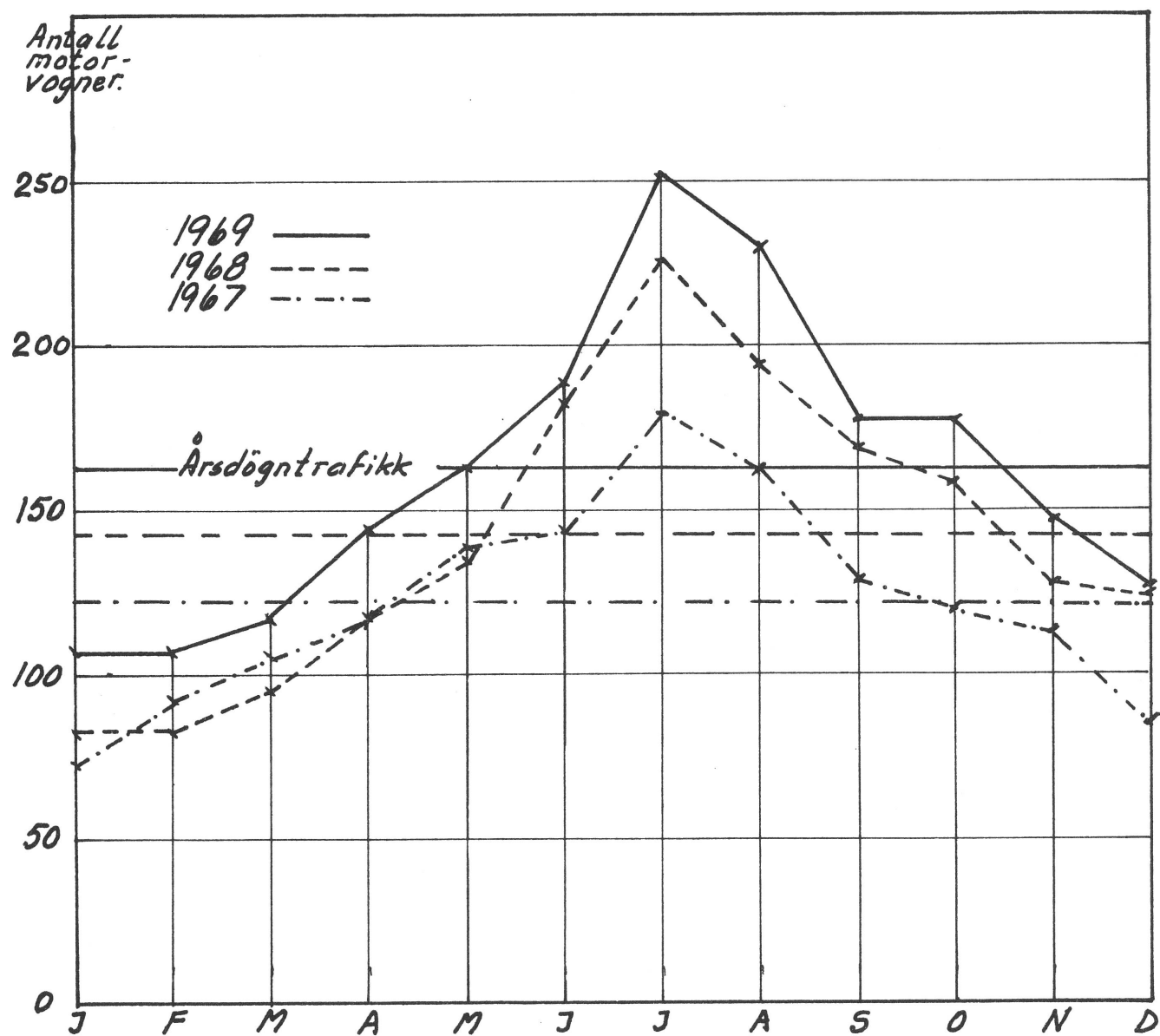
Gjennomsnittlig døgntrafikk hver måned.



Ferjeruten Gjövik-Mengshol.

Oppland fylke.

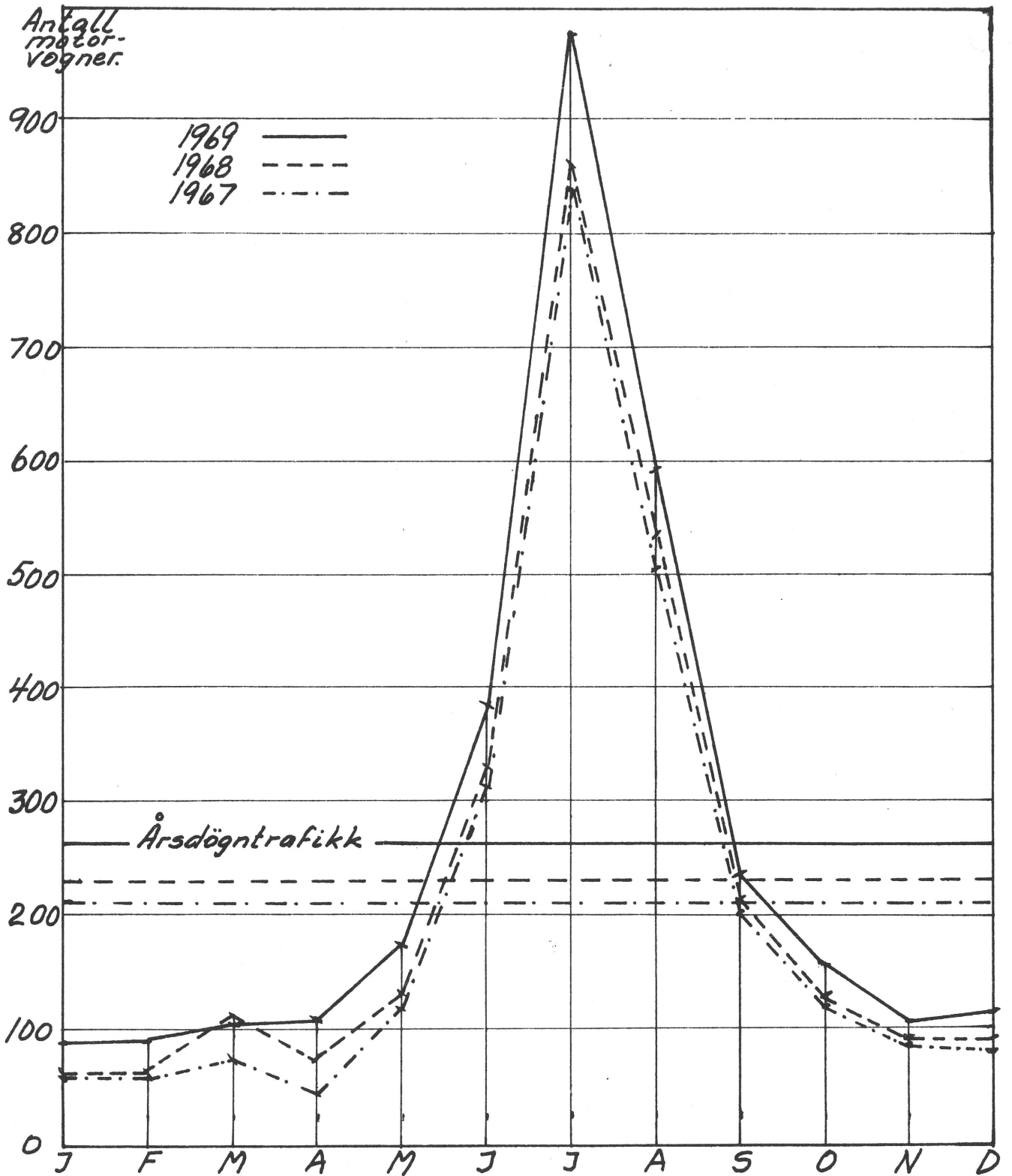
Gjennomsnittlig døgntrafikk hver måned.



Ferjeruten Volda - Folkestad.

Møre og Romsdal fylke.

Gjennomsnittlig døgntrafikk hver måned.



Ferjeruten Sommerset - Bonåssjøen.

Nordland fylke.

Gjennomsnittlig døgntrafikk hver måned.