



Statens vegvesen

# Flerårs dekkeplaner 2010 - 2012

Dekkeprosjektet Region øst

RAPPORT

Strategi, veg og transport



Region øst  
Strategi, veg og transport  
Dekkeprosjektet, Byggherreseksjonen  
Dato: 2010-05-06



Statens vegvesen

Statens vegvesen Region øst  
Postboks 1010  
N - 2605 Lillehammer  
Tlf. (+47) 815 22 000  
E-post:

ISSN

Flerårs dekkeplaner 2010 – 2012  
Dekkeprosjektet Region øst



## Forord

Dekkeprosjektet i Region øst utarbeider flerårige planer for dekkevedlikeholdet og ambisjonen er å utarbeide og rullere dekkeplaner for tre år. Hensikten er å lage gjennomarbeide planer og kontrakter som utnytter dekkebudsjettet optimalt. Dessuten er det et viktig hensyn å spre informasjon om dekkeplanene slik at man lettere kan koordinere dekketiltak med øvrige vegarbeider.

Primære brukere av denne dekkeplanen er fylkenes byggeledere for drift og vedlikehold, i tillegg til Dekkeprosjektet. Dekkeprosjektet ønsker at planene skal gjøre det lettere å planlegge forarbeider til dekkefornyelsene.

Etterslepet og forfallet gjør det vanskeligere å lage flerårige planer. Nyttens av slike planer er stor selv om gjennomføringsåret er usikkert. Planene bidrar også til å dokumentere behovene i budsjettarbeidet.

Dekkeplanene utarbeides med verktøyet PMS2010, der utgangspunktet er målte tilstandsverdier for spor og jevnhet. Byggelederne har i tillegg gjort sine vurderinger og justert planene der det er oppfattet som nødvendig. Vi vet også at andre mangler ved en veg utløser behov for dekkefornyelse. Derfor er det nødvendig å ha god oversikt over vegnettet ved visuell registrering. Vi trenger innspill fra driftsbyggherrene om dekkeskader og behov for dekkefornyelse.

Etter hvert som den nyutviklede versjonen av programmet PMS2010 tas i bruk fullt ut vil det bli mulig å lage slike presentasjoner av dekkeplanene mer interaktivt etter behov enn i dag. Vi tror likevel det vil være behov for å lage en slik trykket sammenstilling av dekkeplanene en gang i året, men man vil etter hvert få bedre muligheter til å etterprøve detaljene mellom hver utgivelse når man har behov for det.

Dette planheftet inneholder planer for tre år:

- 2010: Kontraktfestet dekkeprogram
- 2011 Foreløpig plan
- 2012 Utkast til plan

Lillehammer, mai 2010

**Torgrim Dahl**

Prosjektleder, Dekkeprosjektet Region øst



## **Innledning**

### *Nytt vegnett fra 2010*

Fra 2010 ble det innført en ny inndeling av vegnettet hvor øvrige riksveger i stor grad ble nye fylkesveger og eksisterende stamveger ble nye riksveger. I tillegg førte den nye inndelingen også til at en del eksisterende øvrige riksveger videreføres som riksveger.

### *Planprosessen*

Med tre-årsplaner for dekkefornyelse vil det være slik at planprosessen blir riktigere jo nærmere vi kommer det enkelte års asfaltering. Manglende presisjon langt fram i tid kan skyldes at ikke alle veger har en jevn tilstandsutvikling, og noen veger må man derfor dekkefornye tidligere – eller senere – enn det tidspunktet vårt planleggingssystem gir en antagelse om per dato.

Budsjettsituasjonen i et enkelt år kan også tilsi at det blir endringer i omfanget på dekkefornyelsen. Tre-årsplanene er laget ut fra en antagelse om ”normalbudsjett” som kun i liten grad tar inn igjen vedlikeholdsetterslepet på dekker. Dette etterslepet antas å ligge på om lag to til tre års dekkebudsjett for regionen sett under ett.

### *Kartene for asfaltsesongen 2010*

For 2010 er dekkearbeidene vist på kart for hvert område som tilsvarer den tidligere distriktsinndelingen. En slik geografisk inndeling var nødvendig for å få en passende målestokk og dermed detaljeringsgrad på kartene. Gjennom asfaltsesongen vil det alltid kunne skje tilpasninger og endringer som fører til at kartene ikke nødvendigvis viser det endelige dekkeprogrammet for sesongen. I hovedsak gir de likevel et riktig bilde.

### *Planene viser i hovedsak slitelag*

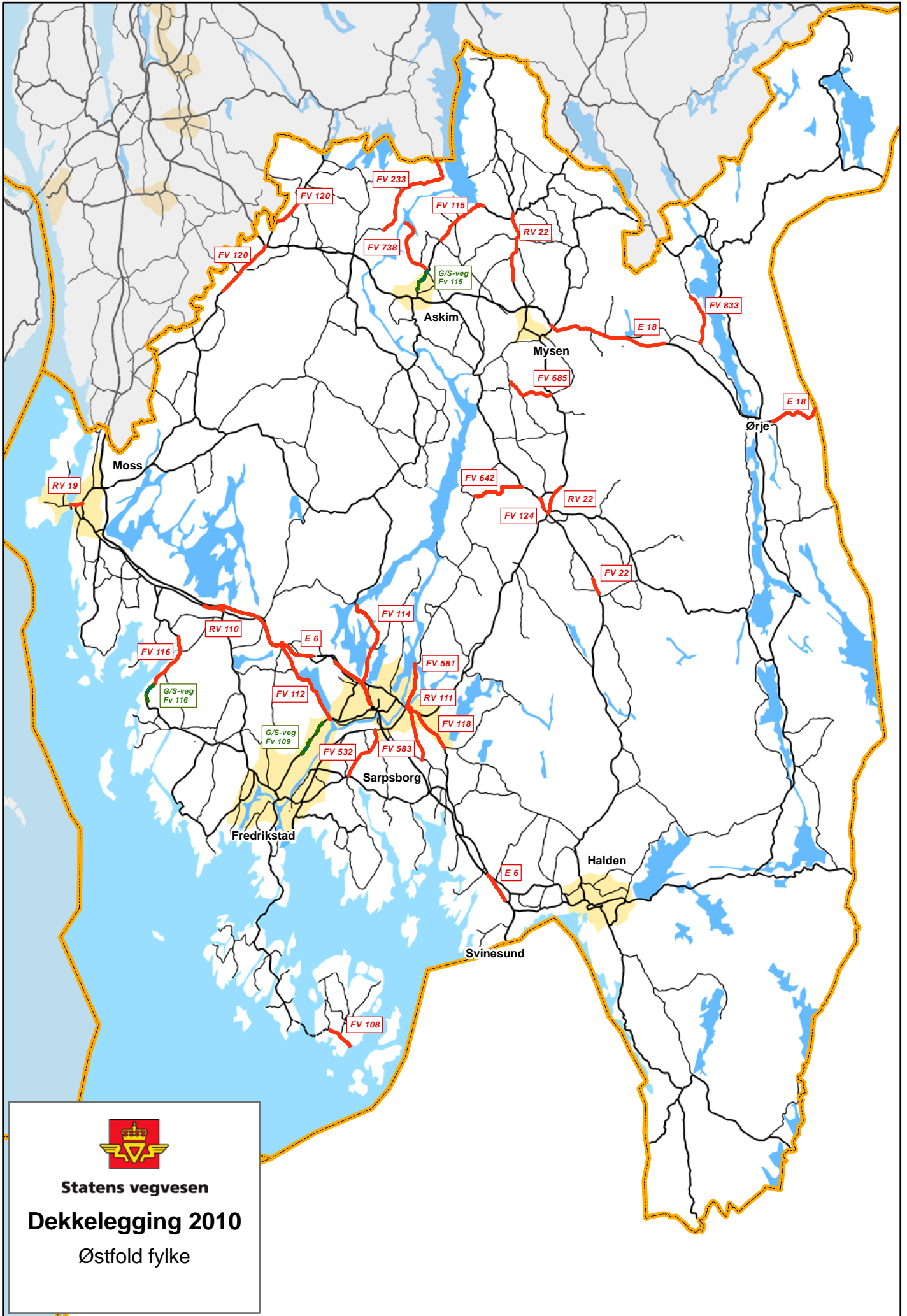
De planer som vises her inneholder stort sett strekninger der det skal legges slitelag. Det betyr at tilhørende arbeider på en del strekninger, som oppretting og fresing, ikke er tatt med. Arbeider som kun omfatter ramper, armer eller rundkjøringer er ikke vist her og kortere tiltaksstrekninger enn 100 meter er heller ikke tatt med. På enkelte tiltaksstrekninger kan det hende at asfalteringen ikke dekker hele lengden av strekningen, men består av utvalgte delstrekninger.



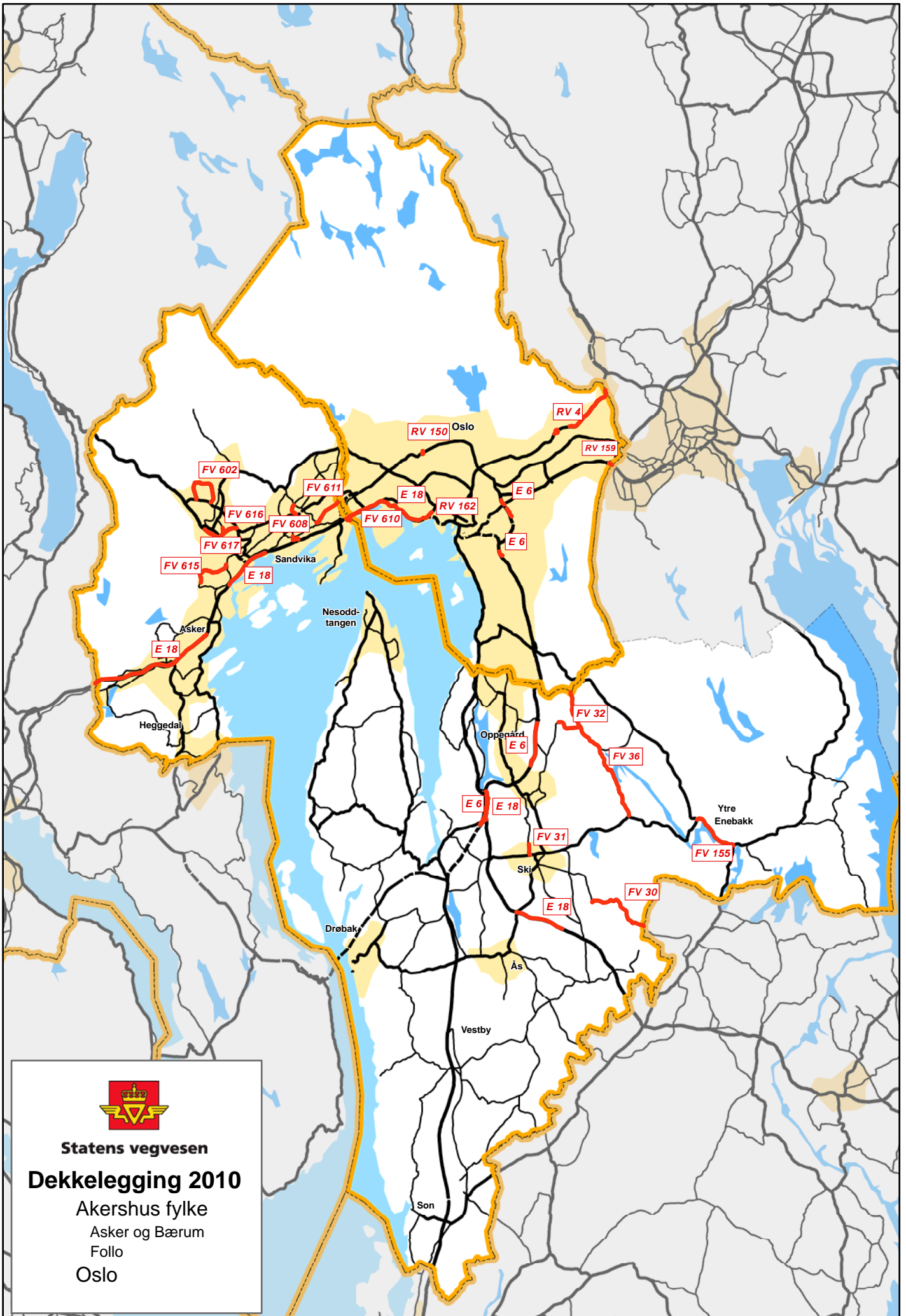


## **Kart over dekkelegging i 2010**





**Statens vegvesen**  
**Dekkelegging 2010**  
Østfold fylke



Statens vegvesen

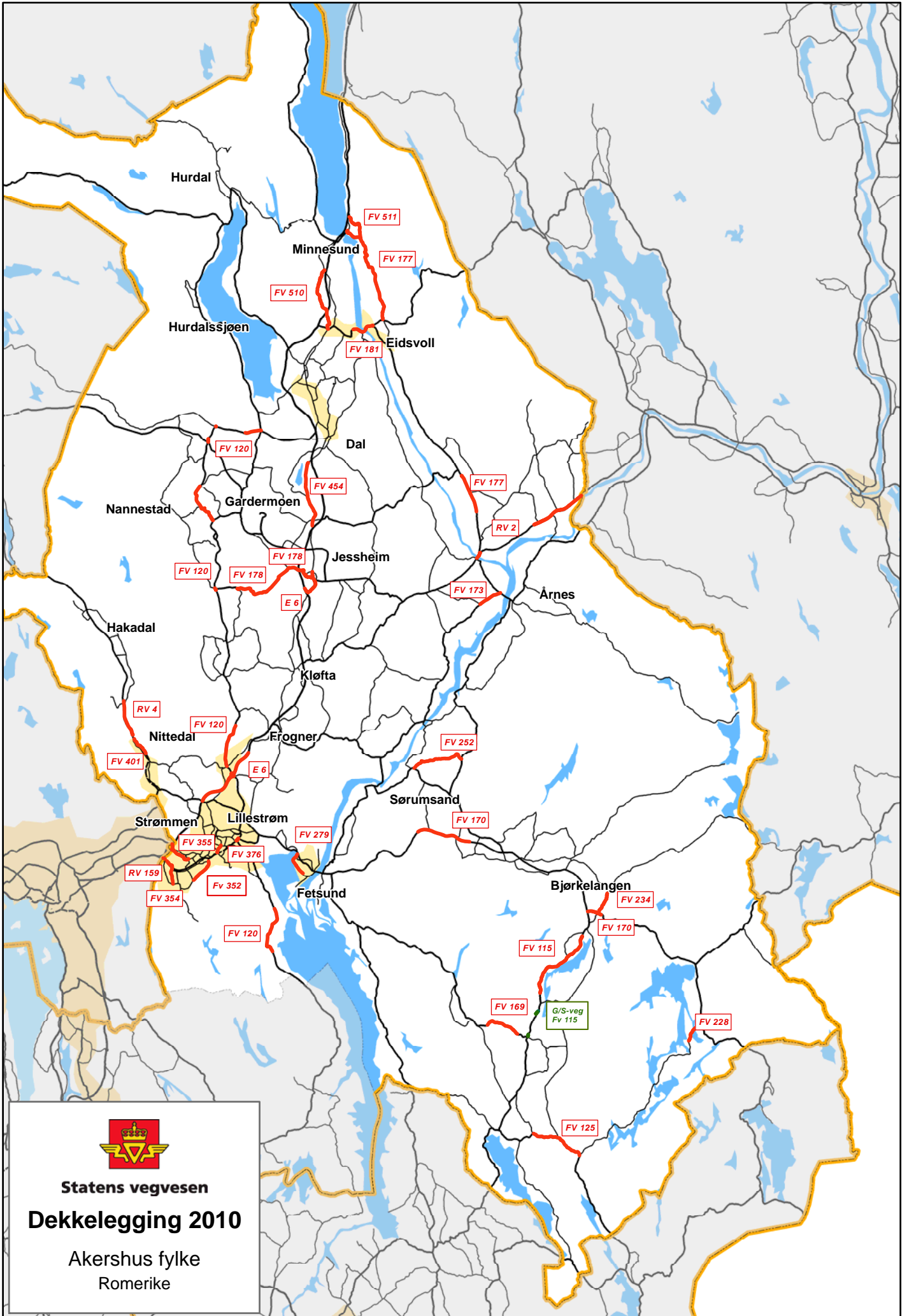
## Dekkelegging 2010

Akershus fylke

Asker og Bærum

Follo

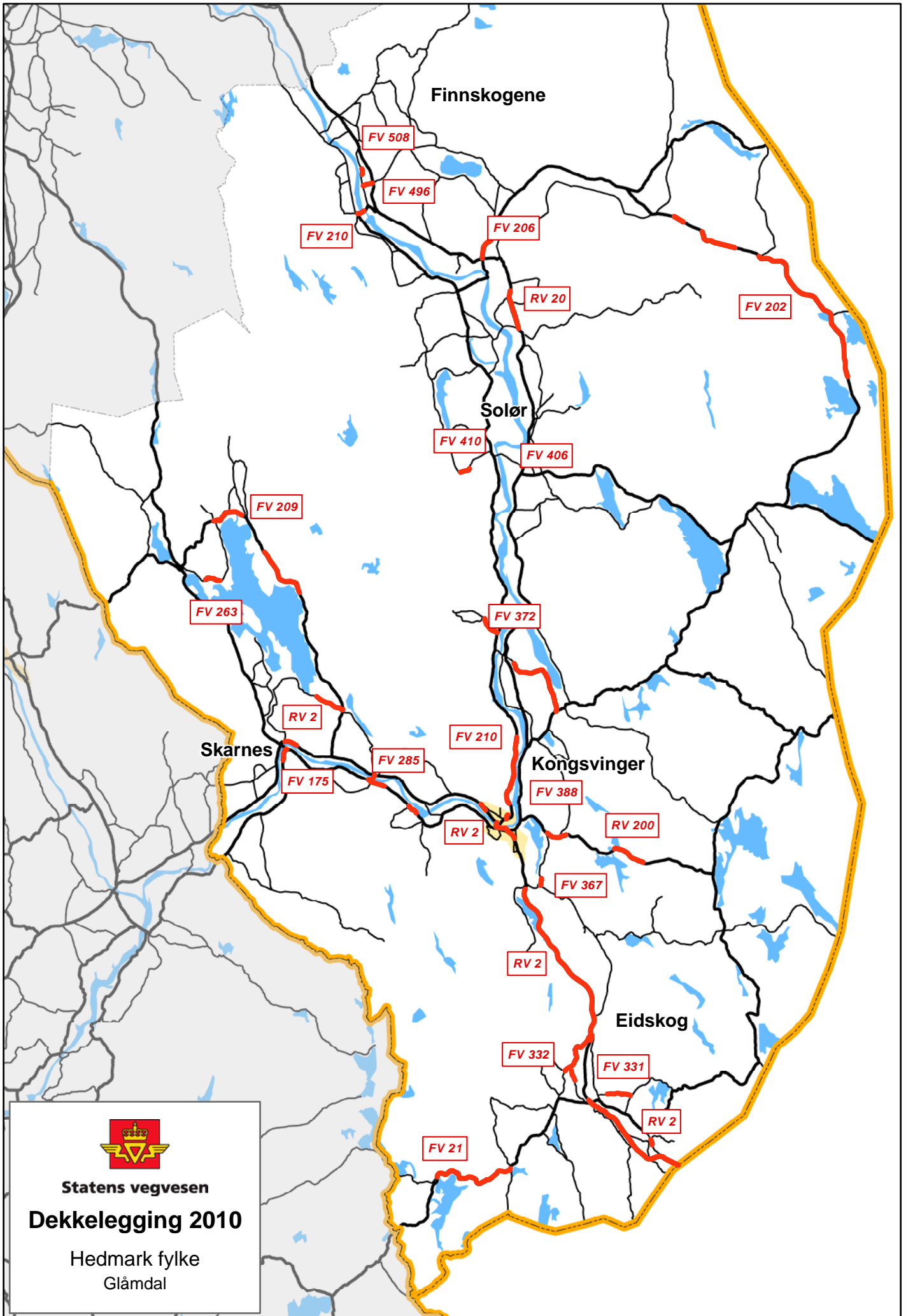
Oslo



Statens vegvesen

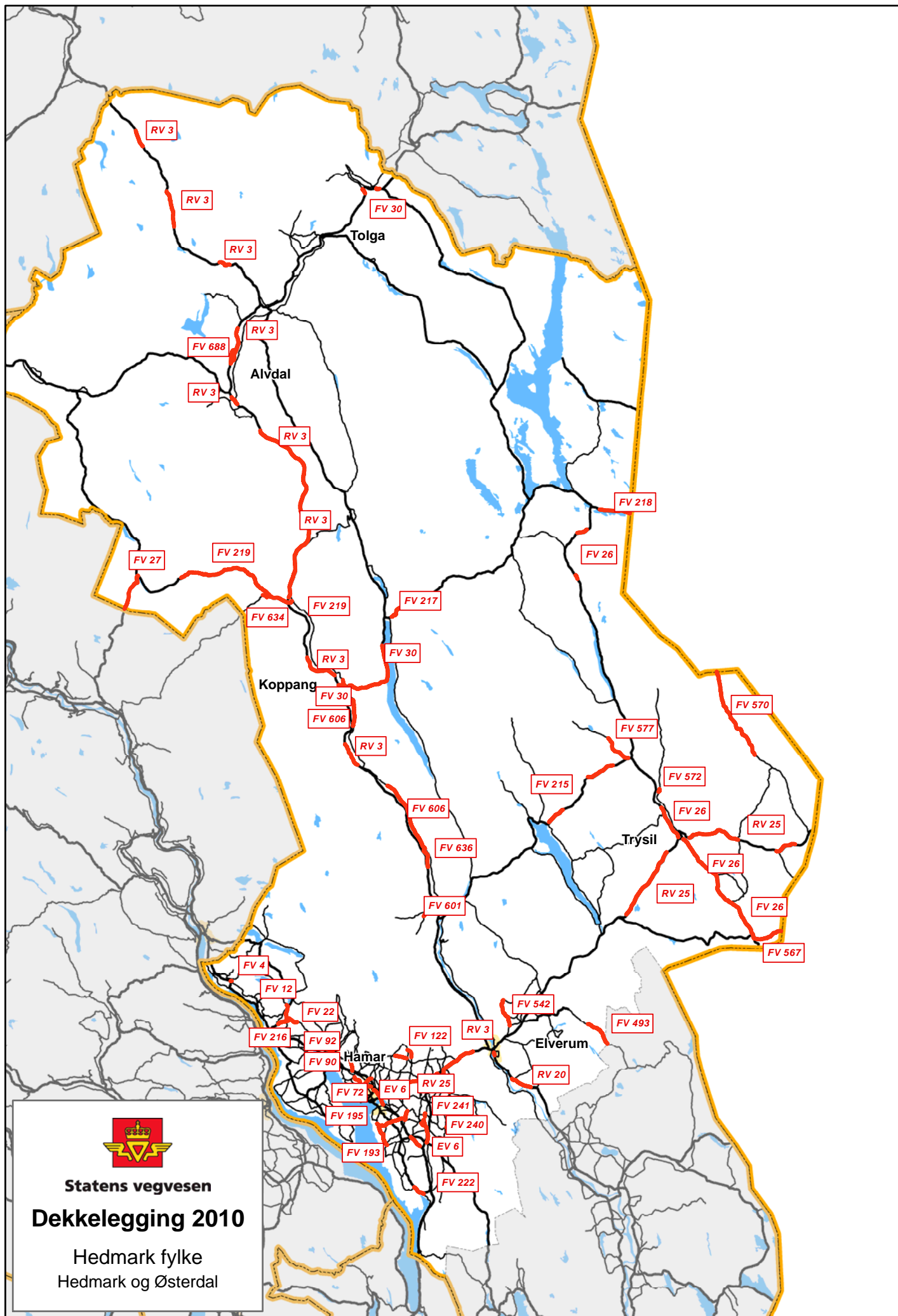
# Dekkelegging 2010

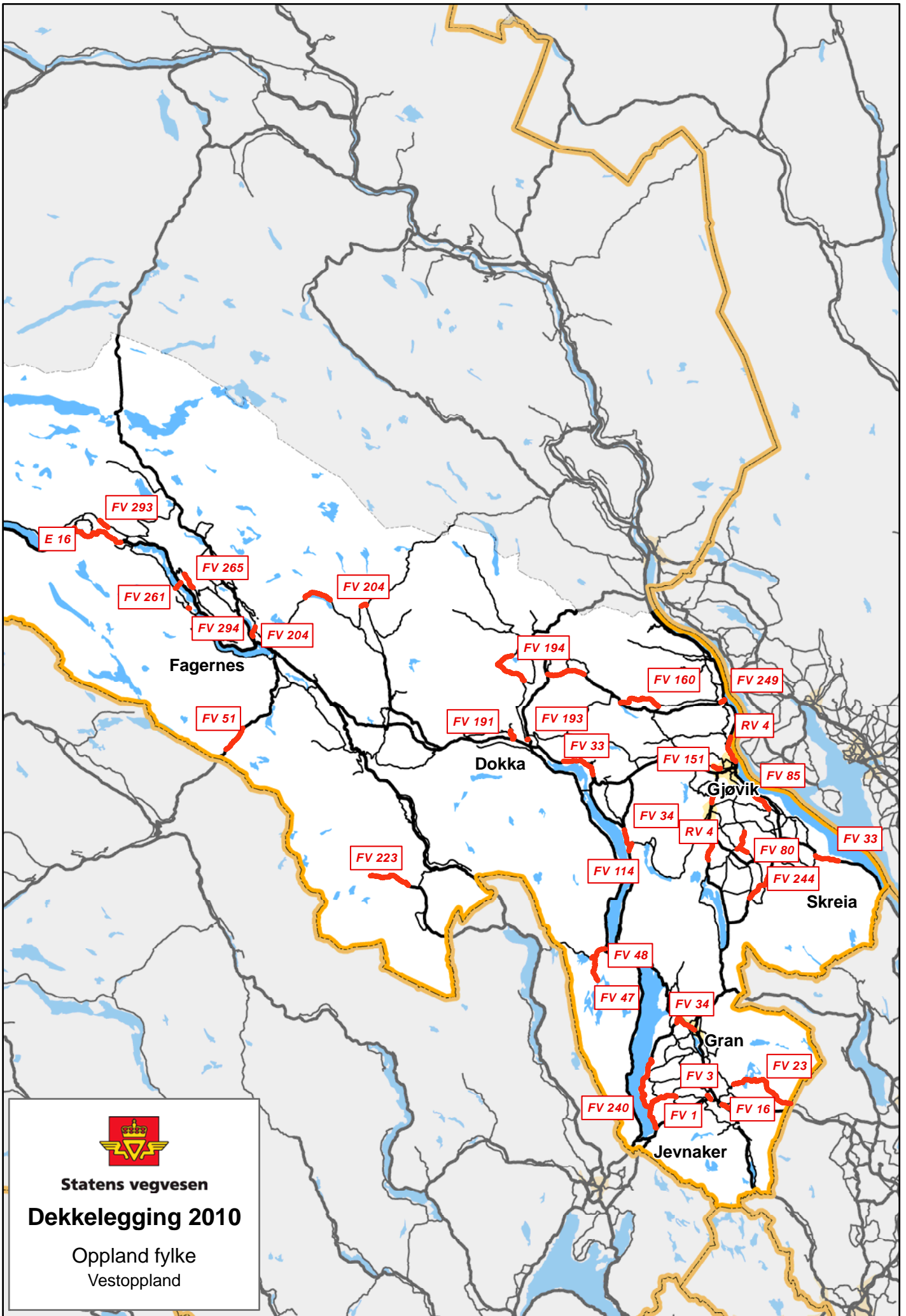
Akershus fylke  
Romerike



**Statens vegvesen**  
**Dekkelegging 2010**

Hedmark fylke  
Glåmdal

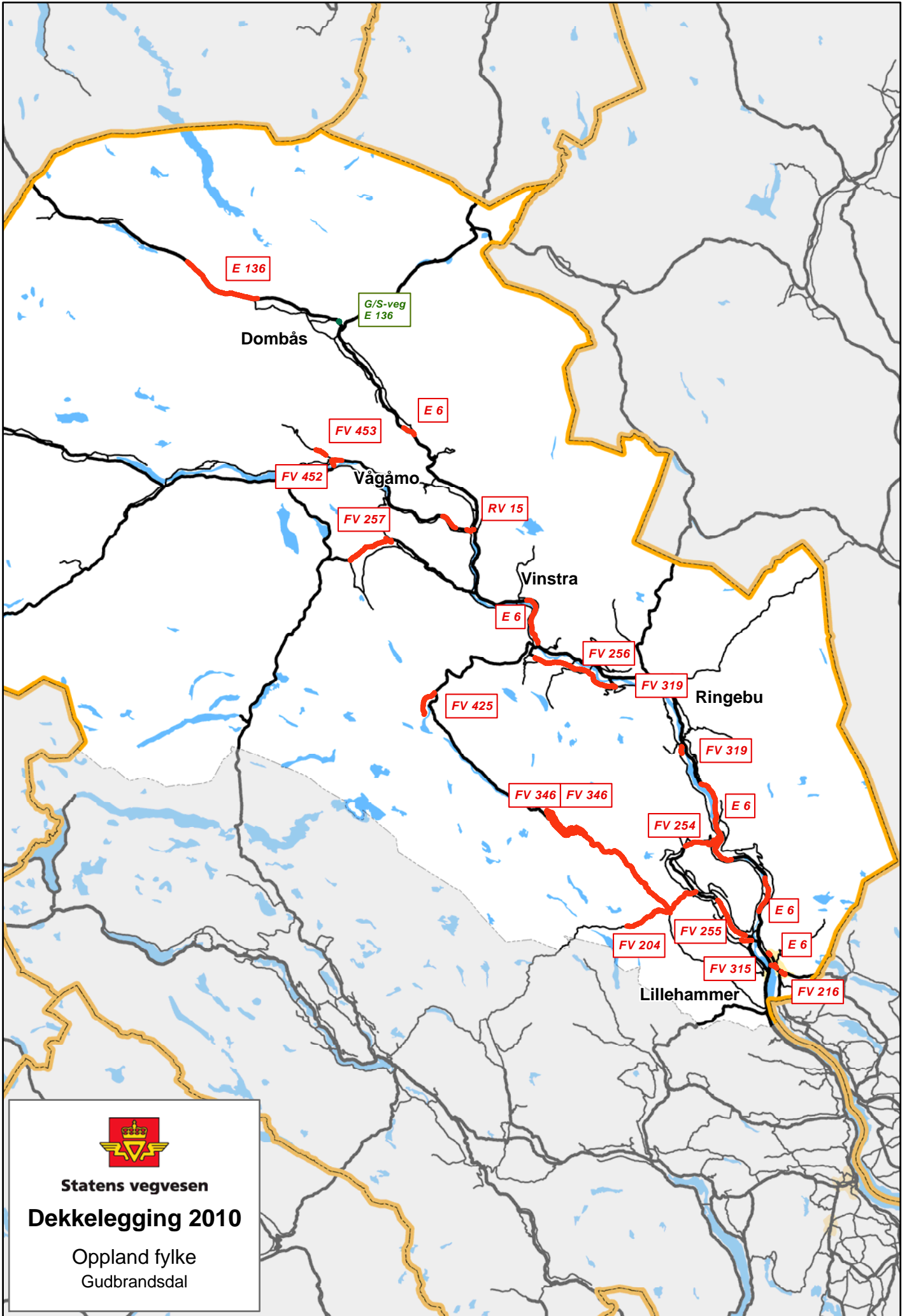




**Statens vegvesen**  
**Dekkelegging 2010**

Oppland fylke  
Vestoppland





Statens vegvesen

## Dekkelegging 2010

Oppland fylke  
Gudbrandsdal



# **Dekkeplaner Region øst**

**Riksveger 2010 - 2012**



År: **2010**

**Østfold**

Veger: **Riksveger**

Plan laget i 2010

| Fylke nr. | Veg-kategori | Veg-nr. | Fra HP | Fra meter | Til HP | Til meter | Kjørefelt | Lengde meter | Sted                                   |
|-----------|--------------|---------|--------|-----------|--------|-----------|-----------|--------------|--|
| 1         | E            | V       | 18     | 1         | 0      | 1         | 4 500     | 4500         | Rgr ØRJE - SLETTA                      |
| 1         | E            | V       | 18     | 3         | 0      | 4         | 233       | 5214         | TROLLBÆRTJERN VEST - MELLEBY VEST X704 |
| 1         | E            | V       | 18     | 4         | 233    | 4         | 5 070     | 4823         | MELLEBY VEST X704 - RAMSTAD            |
| 1         | R            | V       | 19     | 1         | 2626   | 413       | 66        | 1228         | KLOSTERGT.M/RUNDKJ. - KANALEN X313     |
| 1         | R            | V       | 22     | 7         | 952    | 8         | 693       | 2514         | BERGENHUS - TORP SYD                   |
| 1         | R            | V       | 22     | 10        | 2375   | 10        | 8 410     | 6035         | JØRGENTVEDT - Skjønhau x rv 115        |
| 1         | R            | V       | 110    | 1         | 0      | 1         | 1 715     | 1450         | JONSTEN - KARLSHUS                     |
| 1         | R            | V       | 111    | 4         | 0      | 422       | 70        | 1321         | HAFSLUND - DONDERN                     |

År: **2011**

**Østfold**

Veger: **Riksveger**

Plan laget i 2010

| Fylke nr. | Veg-kategori | Veg-nr. | Fra HP | Fra meter | Til HP | Til meter | Kjørefelt | Lengde meter | Sted                                      |
|-----------|--------------|---------|--------|-----------|--------|-----------|-----------|--------------|---|
| 1         | E            | V       | 18     | 6 6150    | 6      | 8 599     |           | 2399         | Krosby - Fossum bru                       |
| 1         | E            | V       | 18     | 8 4315    | 8      | 6 290     |           | 1975         | ELVESTAD - AKERSHUS/BREKKE                |
| 1         | R            | V       | 19     | 1 3674    | 1      | 3 868     |           | 194          | KANALEN X313 - MOSS FERJEKAI              |
| 1         | R            | V       | 19     | 1 3868    | 1      | 4 205     |           | 337          | MOSS FERJEKAI - MOSS FK                   |
| 1         | R            | V       | 21     | 1 942     | 2      | 20        |           | 4928         | Løkkeberg - Rød                           |
| 1         | R            | V       | 21     | 2 20      | 2      | 1 499     |           | 1479         | RØD X/Rv104 - HALDEN NORD X22             |
| 1         | R            | V       | 22     | 8 693     | 8      | 3 300     |           | 2600         | Torp syd - Trømborg                       |
| 1         | R            | V       | 22     | 12 8409   | 12     | 14 513    |           | 6104         | Heiås - Akershus gr                       |
| 1         | R            | V       | 110    | 3 1602    | 3      | 2 950     |           | 1315         | ØREBEKK NORD X413 - SIMO XKV              |
| 1         | R            | V       | 110    | 4 2510    | 4      | 3 836     |           | 1326         | BRØNNELØKKVEIEN XKV - RUNDKJØRING ØSTSIDE |
| 1         | R            | V       | 110    | 4 3940    | 4      | 4 418     |           | 1912         | Rundkjøring østsiden - Rakkestadsvingen   |
| 1         | R            | V       | 111    | 1 1784    | 1      | 3 122     |           | 1338         | BEKKEVOLL X107 - RAKKESTADSVING. X110     |
| 1         | R            | V       | 111    | 2 0       | 2      | 3 822     |           | 3739         | RAKKESTADSVINGEN - TORP                   |
| 1         | R            | V       | 111    | 5 9192    | 5      | 13 808    |           | 4616         | KNATTERUD - RUD                           |

År: **2012**

**Østfold**

Veger: **Riksveger**

Plan laget i 2010

| Fylke nr. | Veg-kategori | Veg-nr. | Fra HP | Fra meter | Til HP | Til meter | Kjørefelt | Lengde meter | Sted                         |
|-----------|--------------|---------|--------|-----------|--------|-----------|-----------|--------------|------------------------------|
| 1         | E            | V       | 6      | 5 6700    | 6      | 2 900     | 3         | 3396         | Solli - Åsgård               |
| 1         | E            | V       | 6      | 6 2900    | 7      | 5 775     | 4         | 11625        | Åsgård - Halmstad            |
| 1         | E            | V       | 18     | 6 8757    | 7      | 2 820     |           | 3132         | Fossum bru vest - Løvestad   |
| 1         | R            | V       | 22     | 12 0      | 12     | 2 413     |           | 2413         | Skjønhaug x rv 115 - Solberg |
| 1         | R            | V       | 110    | 2 5000    | 2      | 10 890    |           | 5890         | ØRMEN - SKÅRA                |
| 1         | R            | V       | 110    | 2 10890   | 3      | 1 579     |           | 1779         | SKÅRA - ØREBEKK NORD X413    |
| 1         | R            | V       | 111    | 1 0       | 1      | 1 784     |           | 1784         | ØRA - BEKKEVOLL X107         |
| 1         | R            | V       | 111    | 5 0       | 5      | 4 359     |           | 4359         | DONDERN - FJELL              |
| 1         | R            | V       | 111    | 5 13808   | 5      | 21 589    |           | 7781         | RUD - BERGENHUS X124         |

År: **2010**  
 Veger: **Riksveger**

**Akershus**

Plan laget i 2010

| Fylke nr. | Veg-kategori | Veg-nr. | Fra HP | Fra meter | Til HP | Til meter | Kjørefelt | Lengde meter | Sted  |
|-----------|--------------|---------|--------|-----------|--------|-----------|-----------|--------------|---|
| 2         | E            | V       | 6      | 3         | 4 180  | 3         | 4 959     | 1            | 779 NORDBY TUNNEL - VINTERBRO                                   |
| 2         | E            | V       | 6      | 3         | 4 180  | 3         | 4 959     | 3            | 779 NORDBY TUNNEL - VINTERBRO                                   |
| 2         | E            | V       | 6      | 3         | 4 230  | 3         | 4 959     | 2            | 729 NORDBY TUNNEL - VINTERBRO                                   |
| 2         | E            | V       | 6      | 3         | 4 230  | 3         | 4 959     | 4            | 729 NORDBY TUNNEL - VINTERBRO                                   |
| 2         | E            | V       | 6      | 5         | 0      | 5         | 960       | 2            | 960 NØSTVEDTTUNNELEN mot NORDBYTUNNELEN                         |
| 2         | E            | V       | 6      | 5         | 0      | 5         | 960       | 1            | 960 VINTERBRO - mot NØSTVEDTTUNNELEN                            |
| 2         | E            | V       | 6      | 5         | 0      | 5         | 960       | 3            | 960 VINTERBRO - mot NØSTVEDTTUNNELEN                            |
| 2         | E            | V       | 6      | 5         | 0      | 5         | 960       | 4            | 960 NØSTVEDTTUNNELEN mot NORDBYTUNNELEN                         |
| 2         | E            | V       | 6      | 5         | 4 800  | 5         | 6 100     | 4            | 1300 NØSTVEDTTUNNELEN - ASSURTJERN                              |
| 2         | E            | V       | 6      | 5         | 4 800  | 5         | 6 100     | 2            | 1300 NØSTVEDTTUNNEL - ASSURTJERN                                |
| 2         | E            | V       | 6      | 5         | 6 100  | 5         | 7 150     | 4            | 1050 NØSTVET TUNNELEN - ASSURTJERN                              |
| 2         | E            | V       | 6      | 5         | 6 100  | 5         | 7 150     | 2            | 1050 NØSTVEDTTUNNELEN- ASSURTJERN                               |
| 2         | E            | V       | 6      | 79        | 14 080 | 79        | 14 400    |              | 320 NORDBYTUNNELEN - VINTERBRO RUNDKJ. avkj.felt.               |
| 2         | E            | V       | 6      | 79        | 41 637 | 79        | 41 910    |              | 273 VINTERBRU rkj. X156 - mot NORDBYTUNNELEN E6                 |
| 2         | E            | V       | 6      | 80        | 32 000 | 80        | 32 539    |              | 539 Avkj. E6 mot rv. 156 (Nøstvedt)                             |
| 2         | E            | V       | 6      | 84        | 12 000 | 84        | 12 464    | 1            | 464 SKEDSMOVOLLEN SYD - SKEDSMOVOLLEN X120                      |
| 2         | E            | V       | 6      | 84        | 21 000 | 84        | 21 602    | 1            | 602 SKEDSMOVOLLEN X120 - SKEDSMOVOLLEN XE6                      |
| 2         | E            | V       | 6      | 84        | 23 000 | 84        | 23 483    | 1            | 483 SKEDSMOVOLLEN X120 - SKEDSMOVOLLEN N.XE6                    |
| 2         | E            | V       | 6      | 84        | 32 000 | 84        | 32 358    | 1            | 358 SKEDSMOVOLLEN - SKEDSMOVOLLEN X120                          |
| 2         | E            | V       | 6      | 89        | 23 000 | 89        | 23 465    | 1            | 465 LANGELAND Ø XF454 - LANGELAND NORD XE6                      |
| 2         | E            | V       | 18     | 1         | 6 230  | 1         | 9 300     |              | 3070 KRÅKSTAD PLANTES. - HOLSTAD                                |
| 2         | E            | V       | 18     | 3         | 2 380  | 5         | 20        | 1            | 1200 E18 VINTERBRO - E18 RINGNES mot Oslo Nytt kj.felt.         |
| 2         | E            | V       | 18     | 3         | 10 310 | 5         | 20        | 2            | 1200 E18 RINGNES - E18 VINTERBRO avkj. mot Askim. Nytt kj. felt |
| 2         | E            | V       | 18     | 8         | 80     | 9         | 1 450     | 2            | 3080 SLEPENDEN - BLOMMENHOLM                                    |
| 2         | E            | V       | 18     | 11        | 1 250  | 12        | 5 830     | 1            | 7940 HAGABAKKEN - AKERSHUS GRENSE, utg.                         |
| 2         | E            | V       | 18     | 80        | 12 000 | 80        | 12 627    |              | 627 AVKJ. FRA E18 - mot RINGNES RUNDKJ.                         |
| 2         | R            | V       | 2      | 3         | 7 304  | 4         | 234       |              | 598 VORMSUND X177 RKJ - VORMSUND BRU Ø RKJ                      |
| 2         | R            | V       | 2      | 4         | 5 475  | 4         | 10 173    |              | 4698 OPAKER - HEDMARK GRENSE                                    |
| 2         | R            | V       | 2      | 411       | 0      | 411       | 83        |              | 83 RUNDKJØRING RV 2 X 177 VORMSUND                              |
| 2         | R            | V       | 4      | 2         | 5 450  | 3         | 100       | 1            | 549 KJUL  |
| 2         | R            | V       | 4      | 2         | 5 450  | 3         | 100       | 2            | 549 KJUL  |
| 2         | R            | V       | 4      | 3         | 100    | 3         | 2 550     |              | 2450 KJUL- ROTNES XF402   |
| 2         | R            | V       | 120    | 454       | 0      | 454       | 63        |              | 63 SKEDSMOVOLLEN Ø RUND - SKEDSMOVOLLEN Ø RU                    |
| 2         | R            | V       | 159    | 3         | 4 759  | 3         | 4 822     | 3H1          | 63 RÆLINGSBRUA X120 RKJ - RÆLINGSBRUA X120 R                    |
| 2         | R            | V       | 159    | 3         | 4 870  | 3         | 5 045     | 1            | 175 RÆLINGSBRUA X120 RKJ - LILLESTR.BRU X159                    |
| 2         | R            | V       | 159    | 3         | 4 870  | 3         | 5 045     | 2            | 175 RÆLINGSBRUA X120 RKJ - LILLESTR.BRU X159                    |
| 2         | R            | V       | 159    | 3         | 4 870  | 3         | 5 045     | 3            | 175 RÆLINGSBRUA X120 RKJ - LILLESTR.BRU X159                    |
| 2         | R            | V       | 159    | 3         | 4 870  | 3         | 5 045     | 4            | 175 RÆLINGSBRUA X120 RKJ - LILLESTR.BRU X159                    |
| 2         | R            | V       | 159    | 80        | 21 000 | 80        | 21 166    | 1            | 166 ROBSRUDENGA N X159 - OSLO GR/ROBSRUDENGA                    |
| 2         | R            | V       | 159    | 80        | 23 439 | 80        | 32 210    | 1            | 210 ROBSRUDENGA ØST - ROBSRUDENGA N.X159                        |
| 2         | R            | V       | 159    | 81        | 34 000 | 81        | 34 515    |              | 515 THURMANSKOG - THURMANSKOG XF353 CL                          |
| 2         | R            | V       | 159    | 81        | 41 000 | 81        | 41 519    |              | 519 THURMANSKOG XR41 CL - THURMANSKOG V X159                    |
| 2         | R            | V       | 159    | 430       | 0      | 430       | 133       | 1            | 133 RÆLINGSBRUA X120 RKJ - RÆLINGSBRUA X120 R                   |
| 2         | R            | V       | 163    | 1         | 0      | 1         | 478       |              | 478 OSLO/TANGERUD SØR - X FV351.50 RUNDKJ                       |



År: **2011**  
 Veger: **Riksveger**

**Akershus**

Plan laget i 2010

| Fylke nr. | Veg-kategori | Veg-nr. | Fra HP | Fra meter | Til HP | Til meter | Kjørefelt | Lengde meter | Sted   |
|-----------|--------------|---------|--------|-----------|--------|-----------|-----------|--------------|--|
| 2         | E            | V       | 6      | 1         | 14 300 | 1         | 19 930    | 3            | 5630 RØD SØNDRE XR34 - KORSEGÅRDEN                                     |
| 2         | E            | V       | 6      | 1         | 18 100 | 2         | 4 720     | 3            | 6552 KORSEGÅRDEN - VASSUM  |
| 2         | E            | V       | 6      | 1         | 19 100 | 2         | 3 760     | 4            | 4592 KORSEGÅRDEN - VASSUM  |
| 2         | E            | V       | 6      | 7         | 4 000  | 8         | 719       | 4            | 1000 HVAM SØR XR12 - HVAM SØR XR12                                     |
| 2         | E            | V       | 6      | 11        | 5 742  | 12        | 1 108     | 4            | 3000 LANGELAND N XR23 - SVARTTJERN NORD                                |
| 2         | E            | V       | 6      | 11        | 7 400  | 12        | 2 780     | 2            | 3014 KVERNDALEN SV - VALHALL BRU N XR34                                |
| 2         | E            | V       | 6      | 90        | 14 000 | 90        | 14 624    | 1            | 624 VALHALL SØR - VALHALL ØST X35                                      |
| 2         | E            | V       | 6      | 90        | 34 000 | 90        | 34 417    | 1            | 417 VALHALL NORD - VALHALL VEST X35                                    |
| 2         | E            | V       | 6      | 90        | 41 000 | 90        | 41 422    | 1            | 422 VALHALL VEST X35 - VALHALL XE6                                     |
| 2         | E            | V       | 6      | 90        | 43 000 | 90        | 43 278    | 1            | 273 VALHALL ØST X35 - VALHALL NORD XE6                                 |
| 2         | E            | V       | 16     | 1         | 3 700  | 1         | 8 110     | 1,2          | 4410 Vøyenenga - Smedstad  |
| 2         | E            | V       | 18     | 2         | 154    | 2         | 2 190     |              | 2036 HOLSTAD - RISSLETTA   |
| 2         | E            | V       | 18     | 2         | 2 790  | 2         | 3 800     |              | 1010 VEKTA E18 - NYGÅRD  |
| 2         | E            | V       | 18     | 10        | 2 180  | 11        | 180       | 4            | 220 Ved påkjøring til Holmen, mellom 2 asfalkjøter                     |
| 2         | E            | V       | 18     | 12        | 180    | 12        | 5 850     | 2            | 5670 AKERSHUS GRENSE - HOLMEN, avjøringsfelt fra Asker, inng. mot Oslo |
| 2         | E            | V       | 18     | 12        | 180    | 12        | 5 850     | 4            | 5670 AKERSHUS GRENSE - HOLMEN, avjøringsfelt fra Asker, inng. mot Oslo |
| 2         | R            | V       | 4      | 3         | 1 100  | 3         | 3 100     |              | 2000 ROTNES XF402 - ROTNES XF402                                       |
| 2         | R            | V       | 4      | 4         | 4 300  | 4         | 5 435     |              | 1135 OPPLAND/VARPET - OPPLAND/VARPET                                   |
| 2         | R            | V       | 22     | 2         | 818    | 3         | 137       |              | 2604 KJELLERHOLEN XF383 - MOSESVINGEN S X120                           |
| 2         | R            | V       | 22     | 3         | 878    | 3         | 1 037     |              | 159  |
| 2         | R            | V       | 22     | 3         | 1 065  | 3         | 1 419     |              | 354 ÅRÅSEN RUNDKJ - ÅRÅSEN RUNDKJ                                      |
| 2         | R            | V       | 22     | 3         | 1 419  | 3         | 1 914     |              | 495 ÅRÅSEN RUNDKJ - VIGERNES RUNDKJ                                    |
| 2         | R            | V       | 22     | 404       | 0      | 404       | 77        |              | 77   |
| 2         | R            | V       | 35     | 2         | 13 308 | 2         | 14 470    | 1            | 1162 VESTMOEN XMOT - HAUGSLETTA XE6                                    |
| 2         | R            | V       | 35     | 60        | 1 467  | 60        | 1 663     |              | 196  |
| 2         | R            | V       | 35     | 70        | 23 000 | 70        | 25 328    | 1            | 2328 GARDERMOEN FLYT*R32 - LUNDBYKRST.S X35MED                         |
| 2         | R            | V       | 35     | 70        | 23 000 | 70        | 25 328    | 3            | 2328 GARDERMOEN FLYT*R32 - LUNDBYKRST.S X35MED                         |
| 2         | R            | V       | 35     | 70        | 32 212 | 70        | 34 679    | 1            | 4934 LUNDBY SØR - GARDERMOEN FLYT *R23                                 |
| 2         | R            | V       | 35     | 70        | 34 679 | 70        | 36 579    | 1            | 3800 GARDERMOEN SØR - GARDERMOEN SØR XPV                               |
| 2         | R            | V       | 35     | 461       | 0      | 461       | 93        |              | 93   |
| 2         | R            | V       | 120    | 7         | 300    | 7         | 3 494     |              | 3194 MOSESVINGEN N X22 - SKEDSMOVOLLEN N RU                            |
| 2         | R            | V       | 152    | 7         | 0      | 7         | 2 850     |              | 2850 BJØRNEBRÅTEN - R.KJ. LANGHUS                                      |
| 2         | R            | V       | 159    | 2         | 0      | 2         | 2 000     | 3            | 2000 OSLO/ROBSRUDENGA *E6 - KNATTEN VEST                               |
| 2         | R            | V       | 159    | 50        | 89     | 50        | 178       |              | 89 ROBSRUD VEST RUNDKJ - ROBSRUD ØST RUNDKJ                            |
| 2         | R            | V       | 159    | 50        | 407    | 50        | 464       |              | 57 X STARVEIEN RUNDKJ - OSLO/STARVEIEN                                 |
| 2         | R            | V       | 159    | 82        | 21 000 | 82        | 21 399    |              | 399 ELVEVEIEN XF354 RKJ - KNATTEN X159                                 |

År: 2012

Akershus

Veger: Riksveger

Plan laget i 2010

| Fylke nr. | Veg-kategori | Veg-nr. | Fra HP | Fra meter | Til HP | Til meter | Kjørefelt | Lengde meter | Sted   |
|-----------|--------------|---------|--------|-----------|--------|-----------|-----------|--------------|--|
| 2         | E            | V       | 6      | 7         | 1 000  | 7         | 3 000     | 5            | 2000 OSLO/TANGERUD - HVAM X22                      |
| 2         | E            | V       | 6      | 7         | 3 000  | 8         | 17        | 6            | 1298 HVAM XR21 - HVAM XR21                         |
| 2         | E            | V       | 6      | 7         | 4 000  | 8         | 719       | 3            | 1000 HVAM SØR XR12 - HVAM SØR XR12                 |
| 2         | E            | V       | 6      | 8         | 1 719  | 8         | 2 719     | 1            | 1000 SKEDSMOVOLLEN S XR12 - SKEDSMOVOLLEN S XR12   |
| 2         | E            | V       | 6      | 8         | 1 719  | 8         | 2 719     | 4            | 1000 SKEDSMOVOLLEN S XR12 - SKEDSMOVOLLEN S XR12   |
| 2         | E            | V       | 6      | 9         | 5 112  | 10        | 2 112     | 3            | 3000 GRAN X171 - GRAN X171                         |
| 2         | E            | V       | 6      | 12        | 1 108  | 12        | 2 719     | 4            | 1611 SVARTTJERN NORD - VALHALL BRU N XR34          |
| 2         | E            | V       | 6      | 14        | 1 858  | 14        | 2 858     | 2            | 1000 BOGSRUD X181 - MINNESUND X33                  |
| 2         | E            | V       | 6      | 14        | 1 858  | 14        | 3 858     | 1            | 2000 BOGSRUD X181 - MINNESUND X33                  |
| 2         | E            | V       | 6      | 15        | 1 252  | 15        | 2 252     |              | 1000 ØRBEKK XR21 - ØRBEKK XR21                     |
| 2         | E            | V       | 18     | 1         | 0      | 1         | 2 150     |              | 2150 ØSTFOLD GR: - KRYSS SKOTBU                    |
| 2         | E            | V       | 18     | 6         | 0      | 11        | 140       | 5            | 13445 LYSAKER - HAGABAKKEN                         |
| 2         | E            | V       | 18     | 7         | 1 770  | 7         | 2 800     | 1            | 1030 STRAND XR13/R23 - HØVIK KIRKE (200M FØR ESSO) |
| 2         | E            | V       | 18     | 8         | 1 430  | 9         | 210       | 1            | 470 SANDVIKA - BJØRNSVIK, utg.                     |
| 2         | E            | V       | 18     | 86        | 12 000 | 86        | 12 210    | 1            | 210 Avkjøringsrampe mot Sandvika                   |
| 2         | R            | V       | 2      | 3         | 3 069  | 3         | 7 284     |              | 4215 NYBAKK X174 - VORMSUND RUNDKJ                 |
| 2         | R            | V       | 4      | 5         | 0      | 5         | 760       |              | 760 OPPLAND/STREKAN - OPPLAND/STRYKEN              |
| 2         | R            | V       | 22     | 4         | 7 077  | 4         | 7 835     |              | 758 KRINGEN XKV                                    |
| 2         | R            | V       | 35     | 2         | 13 189 | 2         | 13 308    | 3            | 119 OLALØKKA XARM - VESTMOEN XMOT                  |
| 2         | R            | V       | 159    | 3         | 5 063  | 3         | 7 336     |              | 2273 TANGEN NORD X22 - TANGEN NORD X22             |

År: **2010**

**Oslo**

Veger: **Riksveger**

Plan laget i 2010

| Fylke nr. | Veg-kategori | Veg-nr. | Fra HP | Fra meter | Fra HP | Fra meter | Kjørefelt | Lengde meter | Sted  |
|-----------|--------------|---------|--------|-----------|--------|-----------|-----------|--------------|---|
| 3         | E            | V       | 6      | 81        | 23 000 | 81        | 23 367    |              | 367 Påkjøringsrampe fra Ryen, vestg.  |
| 3         | E            | V       | 6      | 84        | 23 000 | 84        | 23 239    | 2            | 239 Påkjøringsrampe fra Tvetenveien, vestgående.                              |
| 3         | E            | V       | 6      | 85        | 23 000 | 85        | 23 296    |              | 296 Påkjøringsrampe fra Nils Hansensvei, vestg.                               |
| 3         | E            | V       | 6      | 86        | 23 200 | 86        | 23 556    |              | 356 Påkjøringsrampe Ulvensplitten fra E6, Vestgående                          |
| 3         | E            | V       | 18     | 2         | 3 240  | 2         | 8 200     | 6            | 4960 Lysaker - Festningstunnelen, inng. Parsellen starter 100m. før Oslos gr. |
| 3         | E            | V       | 18     | 2         | 4 060  | 2         | 8 200     | 4            | 4140 Lysaker - Hjortneskaia, inng.  |
| 3         | E            | V       | 18     | 80        | 12 385 | 1         | 8 756     |              | 162 Bru over E18 i Herregårdskrysset, alle 4 kjørefelt.                       |
| 3         | R            | V       | 4      | 3         | 8 130  | 3         | 11 590    | 1            | 3460 Grorud - bygrensa, utg.  |
| 3         | R            | V       | 4      | 3         | 8 130  | 3         | 11 590    | 2            | 3460 Bygrensa - Grorud, inng.   |
| 3         | R            | V       | 4      | 85        | 12 000 | 85        | 12 546    |              | 546 Av/påkjøringsrampe Ammerud  |
| 3         | R            | V       | 150    | 87        | 12 431 | 87        | 12 581    |              | 150 Rampe under Rv150 mellom 2 O-kjøringer ved Rikshospitalet                 |
| 3         | R            | V       | 150    | 408       | 0      | 408       | 81        |              | 81 O-kjøring i forbindelse med rampe ved Rikshospitalet                       |
| 3         | R            | V       | 150    | 409       | 0      | 409       | 105       |              | 105 O-kjøring i forbindelse med rampe ved Rikshospitalet                      |
| 3         | R            | V       | 159    | 80        | 21 166 | 80        | 21 388    |              | 222 Påkjøringsrampe fra bygrensa til Rv.159                                   |
| 3         | R            | V       | 162    | 1         | 2 400  | 1         | 3 080     | 1,2          | 680 Stortingsgata - O-kjøring Aker brygge                                     |
| 3         | R            | V       | 162    | 81        | 32 000 | 81        | 32 021    |              | 200 Rampe fra Akersgata forbi Hovedbrannstasjon, ut til Ring 1                |

År: **2011**

**Oslo**

Veger: **Riksveger**

Plan laget i 2010

| Fylke nr. | Veg-kategori | Veg-nr. | Fra HP | Fra meter | Fra HP | Fra meter | Kjørefelt | Lengde meter | Sted   |
|-----------|--------------|---------|--------|-----------|--------|-----------|-----------|--------------|--|
| 3         | E            | V       | 6      | 1         | 11 100 | 1         | 12 650    | 1            | 1550 Brynstunnelen - Ulvensplitten, vestg.         |
| 3         | E            | V       | 6      | 1         | 9 080  | 1         | 11 180    | 2            | 2100 Brynstunnelen - Ryen østg.                    |
| 3         | E            | V       | 6      | 1         | 9 100  | 1         | 12 650    | 3            | 3550 Ryen - Ulvensplitten, vestg.                  |
| 3         | E            | V       | 18     | 2         | 3 300  | 2         | 8 214     | 5            | 4914 BISPÅ - LYSAKER, utg.                         |
| 3         | R            | V       | 4      | 3         | 8 095  | 3         | 9 044     | 3            | 949 Grorud - bygrensa, kollektivfelt, utg.         |
| 3         | R            | V       | 4      | 3         | 8 975  | 3         | 11 600    | 4            | 2625 Bygrensa - Grorud, kollektivfelt, inng.       |
| 3         | R            | V       | 4      | 3         | 1 044  | 3         | 8 100     | 1            | 7056 Bru Sinsen til Grorud                         |
| 3         | R            | V       | 150    | 1         | 0      | 1         | 12 277    | 2            | 12277 Granfosstunnelen - Teisen, østg.             |
| 3         | R            | V       | 163    | 1         | 650    | 1         | 9 790     | 1            | 9140 ØKERN - BYGRENSA                              |
| 3         | R            | V       | 163    | 87        | 12 000 | 87        | 12 661    |              | 661 Avkjøringsrampe Fossumveien                    |
| 3         | R            | V       | 163    | 410       | 0      | 410       | 94        |              | 94 O-kjøring i forbindelse med rampe i Fossumveien |
| 3         | R            | V       | 190    | 1         | 0      | 1         | 2 880     | 3            | 2875 Alnabru - Vålerengatunnelen                   |
| 3         | R            | V       | 190    | 1         | 0      | 1         | 2 880     | 1            | 2875 Alnabru - Vålerengatunnelen                   |

År: **2012**

**Oslo**

Veger: **Riksveger**

Plan laget i 2010

| Fylke nr. | Veg-kategori | Veg-nr. | Fra HP | Fra meter | Fra HP | Fra meter | Kjørefelt | Lengde meter | Sted                                       |
|-----------|--------------|---------|--------|-----------|--------|-----------|-----------|--------------|--|
| 3         | R            | V       | 4      | 3         | 890    | 3         | 3 070     | 2            | 2180 Bjerke - Sinsen, inng.                |
| 3         | R            | V       | 150    | 1         | 10 500 | 1         | 13 640    | 3            | 3280 Smedstad - Granfoss, utg.             |
| 3         | R            | V       | 150    | 1         | 10 210 | 1         | 11 390    | 4            | 1180 Radiumhospitalet - Smedstad, østg.    |
| 3         | E            | V       | 6      | 1         | 9 100  | 1         | 12 190    | 3            | 3090 RYEN - TEISEN                         |
| 3         | E            | V       | 6      | 2         | 0      | 2         | 7 545     | 3            | 7545 ALNABRU - BYGRENSE                    |
| 3         | E            | V       | 6      | 2         | 0      | 2         | 3 400     | 3            | 3400 Alnabru - Jerikoveien, utg.           |
| 3         | E            | V       | 6      | 2         | 0      | 2         | 4 900     | 8            | 4900 RV 159 - ALNABRU, inng.               |
| 3         | E            | V       | 6      | 92        | 23 000 | 92        | 23 470    | 1            | 470 Rampe fra STARVEIEN til E6, nordgående |
| 3         | E            | V       | 18     | 1         | 1 810  | 1         | 6 750     | 1            | 4940 FISKEVOLLEN - BEKKELAGET              |
| 3         | E            | V       | 18     | 1         | 1 810  | 1         | 6 750     | 2            | 4940 FISKEVOLLEN - BEKKELAGET              |
| 3         | E            | V       | 18     | 1         | 1 710  | 1         | 5 410     | 3            | 3700 FISKEVOLLEN - ORMØYA                  |
| 3         | E            | V       | 18     | 1         | 5 660  | 1         | 8 380     | 4            | 2720 Karlsborg - Ulvøya, utg.              |
| 3         | E            | V       | 18     | 1         | 0      | 1         | 2 000     | 4            | 2000 Fiskevollen - bygrensa, utg.          |
| 3         | E            | V       | 18     | 1         | 6 710  | 1         | 7 830     | 3            | 1120 Bekkelaget til kollektivfelt slutt    |
| 3         | E            | V       | 18     | 97        | 14 000 | 97        | 14 180    |              | 180 Rampe Skøyen                           |
| 3         | E            | V       | 18     | 98        | 41 000 | 98        | 41 075    |              | 75 Rampe skøyen                            |

År: **2010**  
 Veger: **Riksveger**

**Hedmark**

Plan laget i 2010

| Fylk nr. | Veg-kategori | Veg nr. | Fra HP | Fra meter | Til HP | Til meter | Kjør felt | Lengde meter | Sted                                   |
|----------|--------------|---------|--------|-----------|--------|-----------|-----------|--------------|--|
| 4        | E            | V       | 6      | 2         | 8000   | 2         | 10780     | 2780         | Kolomoen - Uthus                       |
| 4        | R            | V       | 2      | 2         | 400    | 2         | 1440      | 330          | Os - Solbakken, G/S-veg                |
| 4        | R            | V       | 2      | 2         | 18720  | 3         | 104       | 634          | Vangen - Langeland                     |
| 4        | R            | V       | 2      | 3         | 1517   | 3         | 2937      | 1371         | Kongssenteret - Sundehjørnet           |
| 4        | R            | V       | 2      | 3         | 2972   | 3         | 3909      | 937          | Sundehjørnet - Rasta N                 |
| 4        | R            | V       | 2      | 4         | 235    | 4         | 15300     | 15065        | Lier - Matrand                         |
| 4        | R            | V       | 2      | 4         | 5960   | 4         | 15260     | 2500         | Sjøenden - Matrand, pars               |
| 4        | R            | V       | 2      | 4         | 20465  | 5         | 9391      | 9836         | Tuhusmoen - Riksgrensen Magnor         |
| 4        | R            | V       | 3      | 2         | 14300  | 2         | 16000     | 225          | Segla bru - Ånestad                    |
| 4        | R            | V       | 3      | 3         | 448    | 3         | 7350      | 6902         | Ånestad - Midtskogen                   |
| 4        | R            | V       | 3      | 11        | 20     | 11        | 5355      | 5335         | Mykleby - Imsa                         |
| 4        | R            | V       | 3      | 12        | 2210   | 12        | 10220     | 8010         | Øverengsmoen - Bjørånes sør (redusert) |
| 4        | R            | V       | 3      | 13        | 1125   | 13        | 32404     | 31279        | Atna bru Ø - Barkald                   |
| 4        | R            | V       | 3      | 14        | 0      | 14        | 10900     | 10900        | Barkald - Langodden                    |
| 4        | R            | V       | 3      | 14        | 18640  | 14        | 20550     | 1910         | Grindegga - Taverna N                  |
| 4        | R            | V       | 3      | 14        | 18640  | 14        | 19900     | 200          | Alvdal skurlag - Steien bru            |
| 4        | R            | V       | 3      | 15        | 6082   | 15        | 14150     | 8068         | Bergerønningen - Krokslia              |
| 4        | R            | V       | 3      | 17        | 1942   | 17        | 4450      | 2508         | Fossbakkliia - Skårdalen               |
| 4        | R            | V       | 3      | 17        | 18250  | 17        | 26000     | 7750         | Bubakken - Støa N                      |
| 4        | R            | V       | 3      | 18        | 4156   | 18        | 7800      | 3644         | Kvikne samfunshus - Ulset              |
| 4        | R            | V       | 20     | 4         | 12220  | 4         | 15550     | 3330         | Austad - Sætre                         |
| 4        | R            | V       | 20     | 7         | 1050   | 7         | 5500      | 4450         | Jømna N - Lillemoen skole              |
| 4        | R            | V       | 20     | 7         | 11895  | 7         | 12560     | 665          | Skogmuseet - ELVIS                     |
| 4        | R            | V       | 25     | 1         | 6926   | 1         | 16203     | 9277         | Helstad - Rømmabakken                  |
| 4        | R            | V       | 25     | 5         | 1700   | 5         | 17500     | 15800        | Høimo - Sæteråsen                      |
| 4        | R            | V       | 25     | 5         | 21490  | 5         | 22580     | 1090         | Sundlia - Sæteren sør                  |
| 4        | R            | V       | 25     | 6         | 4736   | 6         | 16200     | 11464        | Knetten - Østby                        |
| 4        | R            | V       | 25     | 6         | 24686  | 7         | 4200      | 4524         | Nesvollberget - Storbekken             |
| 4        | R            | V       | 200    | 1         | 3000   | 1         | 4720      | 1720         | Overud - Mobekk                        |
| 4        | R            | V       | 200    | 2         | 360    | 2         | 3130      | 2770         | Mortå - Knauserud                      |

År: **2011****Hedmark**Veger: **Riksveger**

Plan laget i 2010

| Fylk<br>nr. | Veg-<br>kategori | Veg<br>nr. | Fra<br>HP | Fra<br>meter | Til<br>HP | Til<br>meter | Kjør<br>felt | Lengde<br>meter | Sted                             |
|-------------|------------------|------------|-----------|--------------|-----------|--------------|--------------|-----------------|----------------------------------|
| 4           | E                | V          | 6         | 2            | 8000      | 2            | 10780        | 2780            | Kolomoen - Uthus                 |
| 4           | R                | V          | 2         | 2            | 260       | 2            | 4500         | 4240            | Os bru - Slomarka                |
| 4           | R                | V          | 2         | 2            | 4500      | 2            | 14000        | 9500            | Slomarka - Fulu Ø                |
| 4           | R                | V          | 2         | 2            | 14000     | 2            | 18720        | 4720            | Fulu Ø - Vangen                  |
| 4           | R                | V          | 2         | 4            | 235       | 4            | 15300        | 15065           | Lier - Matrand                   |
| 4           | R                | V          | 2         | 5            | 80        | 5            | 9391         | 9311            | Tuhusmoen - RGR MAGNOR           |
| 4           | R                | V          | 3         | 1            | 11960     | 2            | 16000        | 6738            | Omangsvolden - Ånestad           |
| 4           | R                | V          | 3         | 3            | 9975      | 3            | 10735        | 760             | Plantasjen - Terningen Arena     |
| 4           | R                | V          | 3         | 9            | 76        | 9            | 2560         | 2484            | Terningmoen - Grundsetmoen       |
| 4           | R                | V          | 3         | 9            | 5050      | 9            | 5900         | 850             | Grundsetbekken - Grundset        |
| 4           | R                | V          | 3         | 14           | 21520     | 15           | 450          | 630             | Steimoen - Steimoeggen           |
| 4           | R                | V          | 3         | 15           | 6082      | 15           | 14150        | 8068            | Bergerønningen - Krokslia        |
| 4           | R                | V          | 3         | 18           | 10500     | 18           | 12470        | 1970            | Børliå - Brevad                  |
| 4           | R                | V          | 20        | 3            | 3280      | 3            | 5350         | 2070            | S Nor bru S - Vålermyra          |
| 4           | R                | V          | 20        | 3            | 6000      | 3            | 13840        | 7840            | Føttaskjæra - Nøkkelberget       |
| 4           | R                | V          | 20        | 4            | 12220     | 4            | 15550        | 3330            | Austad - Sætre                   |
| 4           | R                | V          | 20        | 7            | 5500      | 7            | 8792         | 3292            | Lillemoen skole - Haugsenga      |
| 4           | R                | V          | 25        | 1            | 1330      | 1            | 3870         | 2540            | Briskeby rundkjøring - Dystingbo |

År: **2012**

**Hedmark**

Veger: **Riksveger**

Plan laget i 2010

| Fylk<br>nr. | Veg-<br>kategori | Veg-<br>nr. | Fra<br>HP | Fra<br>meter | Til<br>HP | Til<br>meter | Kjør<br>felt | Lengde<br>meter | Sted                      |
|-------------|------------------|-------------|-----------|--------------|-----------|--------------|--------------|-----------------|---------------------------|
| 4           | E                | V           | 6         | 3            | 0         | 3            | 6290         | 6290            | Uthus - Basterud          |
| 4           | R                | V           | 3         | 3            | 7350      | 3            | 9975         | 2625            | Midskogen - Plantasjen    |
| 4           | R                | V           | 3         | 10           | 4320      | 10           | 10365        | 6045            | Hovdmoen S - Hovda/Sætre  |
| 4           | R                | V           | 3         | 10           | 21030     | 10           | 23830        | 2800            | Fjeld - Opphus            |
| 4           | R                | V           | 3         | 10           | 26230     | 10           | 26860        | 630             | Krokmoen S - Krokmoen N   |
| 4           | R                | V           | 3         | 10           | 26860     | 10           | 33250        | 6400            | Krokmoen N - Søkkunda N   |
| 4           | R                | V           | 3         | 11           | 9350      | 11           | 12335        | 2985            | Stai - StorElvdal krk     |
| 4           | R                | V           | 3         | 12           | 10220     | 12           | 13500        | 3280            | Bjørånes S - Bjørånes     |
| 4           | R                | V           | 3         | 15           | 21170     | 16           | 8517         | 8547            | Motrøa - Lundstøenget     |
| 4           | R                | V           | 3         | 17           | 11580     | 17           | 18250        | 8396            | Børstubekken - Bubakken   |
| 4           | R                | V           | 25        | 4            | 28980     | 5            | 352          | 3585            | Grylla - Midtskogsberget  |
| 4           | R                | V           | 25        | 5            | 23334     | 6            | 4736         | 3106            | Kilen r.kj. - Knetten     |
| 4           | R                | V           | 25        | 6            | 16200     | 7            | 1130         | 9940            | Østby - Bjønnebekkmora    |
| 4           | R                | V           | 25        | 7            | 1130      | 7            | 10080        | 8950            | Bjønnebekkmora - Rgr.Støa |
| 4           | R                | V           | 200       | 2            | 9335      | 3            | 4360         | 4550            | Masterud - Jammerdal      |



År: 2010

Oppland

Veger: Riksveger

Plan laget i 2010

| Fylke nr. | Veg-kategori | Veg-nr. | Fra HP | Fra meter | Til HP | Til meter | Kjørefelt | Lengde meter | Sted                                 |
|-----------|--------------|---------|--------|-----------|--------|-----------|-----------|--------------|--------------------------------------|
| 5         | E            | V       | 6      | 8         | 5 550  | 9         | 1 750     | 1800         | ISAKSTUEN - MÅKERUD                  |
| 5         | E            | V       | 6      | 9         | 1 750  | 9         | 3 070     | 1320         | ISAKSTUEN - MÅKERUD                  |
| 5         | E            | V       | 6      | 9         | 3 070  | 9         | 4 330     | 1260         | ISAKSTUEN - MÅKERUD                  |
| 5         | E            | V       | 6      | 9         | 4 980  | 9         | 6 177     | 1197         | MÅKERUD - GRANERUD N                 |
| 5         | E            | V       | 6      | 10        | 4 840  | 11        | 9 900     | 5060         | DRESSHØLET - TRETEN                  |
| 5         | E            | V       | 6      | 11        | 300    | 11        | 9 150     | 8850         | TRETEN - KREKKE                      |
| 5         | E            | V       | 6      | 15        | 175    | 15        | 4 000     | 3825         | VINSTRAN. - BREKKA SKOLE             |
| 5         | E            | V       | 6      | 15        | 4 000  | 15        | 8 900     | 4900         | BREKKA SKOLE - KVAM S.               |
| 5         | E            | V       | 6      | 18        | 9 800  | 18        | 12 045    | 2245         | AKERJORDET - DOVRESKOGEN N.          |
| 5         | E            | V       | 6      | 54        | 0      | 54        | 135       | 135          | BANKGATA - LILLEHAMMER ST            |
| 5         | E            | V       | 6      | 56        | 139    | 56        | 1 104     | 965          | STRANDTORGET RKJ - BANKPLASSEN X 213 |
| 5         | E            | V       | 16     | 7         | 12 760 | 7         | 22 900    | 10020        | RYFOSS N - HEMSING BRU XF293 A       |
| 5         | E            | V       | 136    | 2         | 0      | 2         | 14 100    | 14100        | LESJA N. - LORA                      |
| 5         | R            | V       | 4      | 6         | 11 826 | 6         | 14 702    | 2876         | BRUFLAT - REINSVOLL                  |
| 5         | R            | V       | 4      | 9         | 359    | 9         | 5 074     | 4715         | GJØVIK BRYGGE RKJ - BRÅSTADBERGET    |
| 5         | R            | V       | 15     | 1         | 0      | 1         | 94        | 94           | OTTA X E6 - OTTA RKJ                 |
| 5         | R            | V       | 15     | 1         | 112    | 1         | 1 300     | 1188         | OTTA RKJ - OTTA V                    |
| 5         | R            | V       | 15     | 1         | 3 200  | 1         | 6 200     | 3000         | DAHLE - AASAAREN BRU                 |
| 5         | R            | V       | 15     | 400       | 0      | 400       | 59        | 59           | OTTA XKV - OTTA RKJ                  |

År: **2011**

**Oppland**

Veger: **Riksveger**

Plan laget i 2010

| Fylke nr. | Veg-kategori | Veg-nr. | Fra HP | Fra meter | Til HP | Til meter | Kjørefelt | Lengde meter | Sted                                   |
|-----------|--------------|---------|--------|-----------|--------|-----------|-----------|--------------|--|
| 5         | E            | V       | 6      | 1 805     | 3      | 12 420    |           | 16305        | MJØSBRUA VEST RKJ - LILLEHAMMER GRENSE |
| 5         | E            | V       | 6      | 12 1 190  | 12     | 5 500     |           | 4310         | TRØSTAKER - SKJEGGESTAD S              |
| 5         | E            | V       | 6      | 19 7 980  | 19     | 12 000    |           | 4020         | ULEKLEIV - DOMBÅS S.                   |
| 5         | R            | V       | 4      | 4 9 388   | 5      | 2 492     |           | 2604         | LYGNA - LYGNA N                        |
| 5         | R            | V       | 15     | 8 530     | 8      | 1 570     |           | 1040         | TUNNELINNSL. - Xrv258 VIDESETER        |

År: **2012**

**Oppland**

Veger: **Riksveger**

Plan laget i 2010

| Fylke nr. | Veg-kategori | Veg-nr. | Fra HP | Fra meter | Til HP | Til meter | Kjørefelt | Lengde meter | Sted                                  |
|-----------|--------------|---------|--------|-----------|--------|-----------|-----------|--------------|---------------------------------------|
| 5         | E            | V       | 6      | 6         | 1 784  | 8         | 898       | 3164         | SANNOM S - NORDHOVE                   |
| 5         | E            | V       | 6      | 15        | 10 565 | 15        | 18 327    | 7762         | KVAM N. - SJOA                        |
| 5         | E            | V       | 6      | 15        | 18 327 | 16        | 6 440     | 6563         | SJOA - BREDEVANGEN                    |
| 5         | E            | V       | 6      | 16        | 6 440  | 16        | 10 636    | 4196         | BREDEVANGEN - OTTA                    |
| 5         | E            | V       | 6      | 16        | 10 636 | 17        | 2 063     | 2414         | OTTA - VESETH                         |
| 5         | E            | V       | 6      | 77        | 14 158 | 77        | 14 383    | 225          | SANNOM - SANNOMKRYSSSET X213          |
| 5         | E            | V       | 6      | 77        | 43 005 | 77        | 43 488    | 483          | SANNOMKRYSSSET N. - SANNOMKRYSSSET N. |
| 5         | R            | V       | 4      | 1         | 0      | 2         | 11 300    | 13480        | AKERSHUS GR. - GRUA S                 |
| 5         | R            | V       | 35     | 4         | 7 560  | 4         | 12 372    | 4609         | HALLUM - SAND X4/FV16                 |



# **Dekkeplaner Region øst**

**Fylkesveger 2010 - 2012**



År: **2010**

**Østfold**

Veger: **Fylkesveger**

Plan laget i 2010

| Fylke nr. | Veg-kategori | Veg-nr. | Fra HP | Fra meter | Til HP | Til meter | Kjørefelt | Lengde meter | Sted                           |
|-----------|--------------|---------|--------|-----------|--------|-----------|-----------|--------------|--------------------------------|
| 1         | F            | V       | 22     | 6         | 23492  | 6         | 24 830    | 1338         | DEGERNES NORD - VESTBY         |
| 1         | F            | V       | 108    | 7         | 6100   | 7         | 8 395     | 2286         | TUNNEL ØST - SKJÆRHOLDEN KAI   |
| 1         | F            | V       | 112    | 1         | 323    | 405       | 96        | 8388         | REKUSTAD - SOLLI XE6/112       |
| 1         | F            | V       | 114    | 1         | 11040  | 1         | 15 635    | 4595         | TRØSKEN BRU SYD - STEINBEKK    |
| 1         | F            | V       | 114    | 1         | 15635  | 2         | 2 984     | 3062         | STEINBEKK - TINGVOLL X118      |
| 1         | F            | V       | 115    | 5         | 5600   | 5         | 10 744    | 5144         | HOBBLØHAGEN - MØNSTER BRU      |
| 1         | F            | V       | 116    | 1         | 5652   | 1         | 10 547    | 4895         | SOLBERG - SPETALEN             |
| 1         | F            | V       | 118    | 3         | 7965   | 4         | 3 591     | 3626         | SANDBAKKEN - DONDERN X111      |
| 1         | F            | V       | 120    | 6         | 11720  | 6         | 16 919    | 5199         | HVITSTEN - ELVESTAD XE18       |
| 1         | F            | V       | 120    | 8         | 2335   | 8         | 5 599     | 3264         | SAGBAKKEN - TOMTER             |
| 1         | F            | V       | 124    | 3         | 399    | 410       | 63        | 1061         | VATERLAND - X/ JERNBANEN       |
| 1         | F            | V       | 233    | 1         | 3090   | 1         | 12 576    | 9486         | HOVIN KPL - AKERSHUS/MØRKÅSEN  |
| 1         | F            | V       | 532    | 3         | 0      | 3         | 4 869     | 4869         | BORGE SØR X110 - KILEVOLD X111 |
| 1         | F            | V       | 581    | 1         | 0      | 2         | 3 570     | 4222         | HAFSLUND SK X118 - NIPA BRU    |
| 1         | F            | V       | 583    | 1         | 0      | 1         | 4 378     | 4378         | HAUGE X536 - HAFSLUND KPL X118 |
| 1         | F            | V       | 642    | 1         | 0      | 1         | 4 782     | 4782         | HOLØS X124 - KROSBY X581       |
| 1         | F            | V       | 685    | 1         | 3264   | 1         | 7 440     | 4176         | EIDSBERG ST. - TRØMBORG X22    |
| 1         | F            | V       | 738    | 1         | 2939   | 2         | 5 615     | 5615         | BERGER NORD X115 - SOLBERGFOSS |
| 1         | F            | V       | 833    | 1         | 0      | 1         | 4 380     | 4380         | KALLAK XE18 - VIKEBY N         |

År: 2011

Østfold

Veger: Fylkesveger

Plan laget i 2010

| Fylke nr. | Veg-kategori | Veg-nr. | Fra HP | Fra meter | Til HP | Til meter | Kjørefelt | Lengde meter | Sted                                  |
|-----------|--------------|---------|--------|-----------|--------|-----------|-----------|--------------|---------------------------------------|
| 1         | F            | V       | 21     | 4         | 0      | 4         | 105       | 105          | VATERLAND BRU X22 - TISTA BRU ØST     |
| 1         | F            | V       | 21     | 6         | 8093   | 7         | 710       | 4666         | LANGEMYR VEST - STEINSBRU             |
| 1         | F            | V       | 22     | 1         | 11652  | 2         | 5 544     | 6675         | ENDE - BAKKE                          |
| 1         | F            | V       | 22     | 3         | 50     | 3         | 3 012     | 2962         | ØBERG X R103 - OHMES PLASS            |
| 1         | F            | V       | 22     | 3         | 3012   | 3         | 3 573     | 561          | OHMES PLASS - VATERLAND X21           |
| 1         | F            | V       | 22     | 6         | 24830  | 6         | 30 166    | 5336         | VESTBY - BJØRNSTAD                    |
| 1         | F            | V       | 103    | 1         | 0      | 1         | 2 985     | 2985         | ØBERG X R22 - TISTEDAL X21            |
| 1         | F            | V       | 107    | 1         | 0      | 1         | 922       | 922          | BEKKEVOLL - BYENS MARKER              |
| 1         | F            | V       | 108    | 3         | 540    | 4         | 130       | 2026         | Bjølstad - Fuglevik                   |
| 1         | F            | V       | 108    | 5         | 5028   | 5         | 6 850     | 1822         | VESTERØY - BRATTEBAKKE                |
| 1         | F            | V       | 110    | 5         | 4322   | 5         | 7 029     | 2707         | BORGE KRK X 524 - SKJÆRVIKA           |
| 1         | F            | V       | 110    | 5         | 7029   | 5         | 14 252    | 7177         | Skjærvika - Skjeberg x rv 118         |
| 1         | F            | V       | 115    | 5         | 2556   | 5         | 5 600     | 3044         | BERGER - HOBBLØLHAGEN                 |
| 1         | F            | V       | 115    | 7         | 0      | 7         | 7 128     | 7128         | SKJØNHAUG NORD - PERSBRATEN           |
| 1         | F            | V       | 116    | 1         | 15672  | 2         | 3 258     | 3299         | FJÆRÅ - MOSSIKKHUSET                  |
| 1         | F            | V       | 117    | 3         | 0      | 3         | 2 901     | 2901         | ÅLEKILENE - ØREBEKK X110              |
| 1         | F            | V       | 118    | 1         | 1200   | 1         | 2 997     | 1797         | Leiret - Løkkeberg                    |
| 1         | F            | V       | 118    | 5         | 1689   | 5         | 3 758     | 2069         | VALASKJOLD -                          |
| 1         | F            | V       | 118    | 51        | 0      | 51        | 775       | 775          | KREMMERHUSET X118 - ÅRVOLL XE6        |
| 1         | F            | V       | 119    | 3         | 0      | 3         | 3 610     | 3610         | BREDSAND - VANG NORD                  |
| 1         | F            | V       | 121    | 1         | 0      | 1         | 3 320     | 3320         | VESTLAND X R115 - KOBBLØ ØST X120     |
| 1         | F            | V       | 123    | 1         | 0      | 1         | 1 470     | 1470         | KIRKAS X22 - RAMSTAD XE18 ØST         |
| 1         | F            | V       | 123    | 2         | 10308  | 2         | 13 004    | 2696         | SKJÆRINGSRUD - BINGEN x/778           |
| 1         | F            | V       | 126    | 1         | 0      | 1         | 5 465     | 5465         | RIKSGRENSEN TROSTERU - BEKKENGA X R21 |
| 1         | F            | V       | 208    | 1         | 2675   | 1         | 4 173     | 1495         | BJABERG X122 - KNPSTAD SØR E18        |
| 1         | F            | V       | 209    | 1         | 0      | 1         | 4 935     | 4935         | BILITT X120 - FOSS XE18               |
| 1         | F            | V       | 212    | 1         | 0      | 1         | 1 901     | 1901         | HAGEN X120 - AKERSHUS/HAUG            |
| 1         | F            | V       | 243    | 1         | 1401   | 1         | 4 196     | 2795         | FJELLSHAGEN - LUND                    |
| 1         | F            | V       | 243    | 2         | 3896   | 3         | 8 029     | 9685         | MØRK - ALDERSHJEMMET                  |
| 1         | F            | V       | 244    | 1         | 0      | 2         | 1 261     | 5940         | LUNDER X281 - FOSSEN X243             |
| 1         | F            | V       | 282    | 1         | 0      | 1         | 2 034     | 2034         | MISSINGMYR X118 - SLANGSVOLD X363     |
| 1         | F            | V       | 311    | 1         | 260    | 1         | 920       | 660          | TIGERPLASSEN XKV - PEER GYNTSVEI      |
| 1         | F            | V       | 311    | 1         | 920    | 1         | 5 582     | 4640         | SKREDDERVEIEN XKV - SKREDDERVEIEN     |
| 1         | F            | V       | 314    | 1         | 0      | 1         | 370       | 0            | LERHUSET X119 - GULLFUNNET            |
| 1         | F            | V       | 314    | 1         | 3758   | 2         | 795       | 1473         | EKHOLTVEIEN - FJORDVEIEN X118         |
| 1         | F            | V       | 332    | 1         | 226    | 1         | 5 091     | 4865         | IDATORGET XKV - LERHUSET X119         |
| 1         | F            | V       | 353    | 1         | 650    | 1         | 4 960     | 4310         | SKRÅTORP - BERG X116                  |
| 1         | F            | V       | 355    | 1         | 0      | 2         | 1 796     | 5546         | HUSEBY SØR X116 - HOLMESVINGEN X116   |
| 1         | F            | V       | 403    | 1         | 0      | 1         | 1 166     | 1166         | FJÆRÅ X116 - SKONTORP                 |
| 1         | F            | V       | 407    | 1         | 3863   | 1         | 5 536     | 1673         | BJØRNSTAD - ØRMEN SØR X110            |
| 1         | F            | V       | 409    | 1         | 0      | 1         | 1 160     | 1160         | SLEVIKKRYSSET X117 - STEDSKILT SLEVIK |
| 1         | F            | V       | 432    | 1         | 1800   | 2         | 240       | 1600         | Nabbetorp N- SELLEBAKK X Begbyveien   |
| 1         | F            | V       | 473    | 1         | 10     | 1         | 3 698     | 3688         | HAUGE X472 - PAPPERHAVN               |
| 1         | F            | V       | 473    | 1         | 3698   | 1         | 3 743     | 45           | PAPPERHAVN - PAPPERHAVN               |
| 1         | F            | V       | 482    | 1         | 0      | 1         | 1 295     | 1295         | BEKKENE X108/485 - SYDENGEN           |
| 1         | F            | V       | 501    | 1         | 0      | 1         | 1 530     | 1530         | HVALER KRK X108 - SVANEKIL X504       |
| 1         | F            | V       | 524    | 1         | 0      | 1         | 1 090     | 1090         | BORGE KIRKE X110 - PINNERØD           |
| 1         | F            | V       | 524    | 1         | 3130   | 1         | 4 040     | 910          | MOUM ØST XKV - MOUM NORD X111         |
| 1         | F            | V       | 535    | 1         | 0      | 2         | 2 592     | 5854         | BRANDSTORP X110 - KROKEN X536         |
| 1         | F            | V       | 536    | 1         | 0      | 1         | 4 090     | 4090         | HEIA X118 - BISSERØD                  |
| 1         | F            | V       | 536    | 1         | 4090   | 2         | 1 537     | 2422         | BISSERØD - KRIKEN X535                |
| 1         | F            | V       | 552    | 1         | 0      | 1         | 4 775     | 4775         | STENBEKK X114 - KOLSTAD               |
| 1         | F            | V       | 553    | 1         | 0      | 1         | 2 686     | 2686         | SARPSBORG SH X118 - RAVNEBERGET       |
| 1         | F            | V       | 555    | 1         | 0      | 1         | 3 845     | 3845         | EIDET X118/KV - SANNE XRV118          |
| 1         | F            | V       | 558    | 1         | 0      | 1         | 1 700     | 1700         | GRÅLUM X114 - VISTER VEGST *KV        |
| 1         | F            | V       | 581    | 3         | 9818   | 4         | 3 362     | 4280         | KOKKIM - SOLVANG                      |
| 1         | F            | V       | 585    | 1         | 0      | 1         | 2 134     | 2134         | SOLBERG N X110 - FOSS X536            |
| 1         | F            | V       | 591    | 1         | 0      | 1         | 2 700     | 2700         | HANSKEMAKER BRU X110 - KVASTEBYEN     |
| 1         | F            | V       | 592    | 1         | 0      | 1         | 2 873     | 2873         | SKJEBERG X110 - HØYSAND               |
| 1         | F            | V       | 593    | 1         | 930    | 1         | 5 044     | 4114         | INGEDAL XE6/118 A - LØKKEVIKA         |
| 1         | F            | V       | 596    | 1         | 0      | 1         | 3 538     | 3538         | ROGNEMYR X599 - LILLEBY X598          |
| 1         | F            | V       | 599    | 2         | 80     | 2         | 8 150     | 8070         | ROGNEMYR - SANDBAKKEN X118            |
| 1         | F            | V       | 602    | 1         | 0      | 1         | 1 160     | 1160         | ISE X111 - MOT ØBY                    |
| 1         | F            | V       | 602    | 1         | 5300   | 1         | 6 837     | 1537         | ØBY - BØRT XKV                        |
| 1         | F            | V       | 622    | 1         | 0      | 1         | 5 163     | 5163         | SIKKELAND X627 - VARTEIG KRK ØST X581 |
| 1         | F            | V       | 627    | 1         | 0      | 1         | 3 638     | 3638         | ISE ST X111 - KNATTERØD X111          |
| 1         | F            | V       | 641    | 1         | 0      | 1         | 1 020     | 1020         | RUD S X111 - KARTNES                  |
| 1         | F            | V       | 641    | 1         | 4800   | 50        | 69        | 392          | GUNNELSBY - RUD V X641                |
| 1         | F            | V       | 657    | 2         | 900    | 2         | 3 273     | 2373         | NAKKIM XKV - OREMO X656               |
| 1         | F            | V       | 661    | 1         | 0      | 1         | 2 780     | 2780         | TJÆRNES X124 - TJERBUTJERN            |
| 1         | F            | V       | 665    | 1         | 0      | 1         | 1 390     | 1390         | RINGSTAD X124 - KIRKELUND X22         |
| 1         | F            | V       | 681    | 1         | 0      | 3         | 209       | 3230         | BERG X22 - HEIA                       |

(to siders utskrift)



| Fylke nr. | Veg-kategori | Veg-nr. | Fra HP | Fra meter | Til HP | Til meter | Kjørefelt | Lengde meter | Sted                                | (to siders utskrift) |
|-----------|--------------|---------|--------|-----------|--------|-----------|-----------|--------------|-------------------------------------|----------------------|
| 1         | F            | V       | 692    | 1         | 699    | 2         | 3 200     | 4515         | MUSTORPDALEN - KIRKEBY              |                      |
| 1         | F            | V       | 693    | 1         | 1900   | 1         | 2 310     | 410          | MYSENHAGEN - FOLKENBORG M X692      |                      |
| 1         | F            | V       | 695    | 2         | 1210   | 2         | 3 863     | 2653         | TANGEN - STENSRUD X22               |                      |
| 1         | F            | V       | 708    | 50        | 0      | 50        | 1 406     | 1406         | BRENNEMOEN X708 - ØSTERENG BRU      |                      |
| 1         | F            | V       | 738    | 1         | 1608   | 1         | 2 939     | 1331         | KORSEGÅRDEN X740 - BERGER SØR X115  |                      |
| 1         | F            | V       | 740    | 1         | 0      | 1         | 2 145     | 2145         | ASKIM X115 - EIDARENG               |                      |
| 1         | F            | V       | 743    | 3         | 0      | 3         | 2 447     | 2447         | FARVELGRINDA - MØRKFOSS             |                      |
| 1         | F            | V       | 773    | 1         | 0      | 1         | 200       | 200          | SENTVET VEST X115 - ÅRSTAD ØSTRE    |                      |
| 1         | F            | V       | 783    | 1         | 0      | 1         | 3 694     | 3694         | RISBRÅTE X784 - VERPET X115         |                      |
| 1         | F            | V       | 784    | 1         | 0      | 1         | 1 870     | 1870         | LANGSETER X123 - RISBRÅTE X783      |                      |
| 1         | F            | V       | 784    | 1         | 4400   | 1         | 4 550     | 150          | RISBRÅTE X783 - TVEITEN X22         |                      |
| 1         | F            | V       | 818    | 1         | 850    | 1         | 2 338     | 1488         | ØRJE SLUSER X843 - Sjøglimt         |                      |
| 1         | F            | V       | 818    | 1         | 7480   | 1         | 10 045    | 2565         | KALLAK - SVINGBAKKEN                |                      |
| 1         | F            | V       | 818    | 1         | 10045  | 2         | 5 299     | 5394         | SVINGBAKKEN - TANGEN S XE18 RAMPE   |                      |
| 1         | F            | V       | 833    | 1         | 4380   | 1         | 8 143     | 3763         | VIKEBY N - SKISLETT X123            |                      |
| 1         | F            | V       | 843    | 1         | 0      | 1         | 5 425     | 5425         | SLEVIKBUKTA X124 - HALVORSRUD S     |                      |
| 1         | F            | V       | 843    | 1         | 5425   | 1         | 9 505     | 4080         | HALVORSRUD S - DULLEKLEV            |                      |
| 1         | F            | V       | 863    | 1         | 0      | 1         | 1 006     | 1006         | FOSSBY X21 - LILLEBYÅSEN            |                      |
| 1         | F            | V       | 886    | 1         | 2718   | 1         | 8 646     | 5928         | HAVREKAS - ASPEDAMMEN               |                      |
| 1         | F            | V       | 886    | 1         | 8646   | 1         | 13 119    | 4473         | ASPEDAMMEN - IDD KIRKE X22          |                      |
| 1         | F            | V       | 902    | 1         | 0      | 1         | 1 995     | 1995         | VEDEN X921 - NORDBYÅSEN             |                      |
| 1         | F            | V       | 921    | 1         | 0      | 1         | 2 214     | 2214         | TISTEDAL X21 - BERGHEIM             |                      |
| 1         | F            | V       | 921    | 2         | 1285   | 3         | 800       | 1436         | JOTUNVEIEN - REMMEN X21             |                      |
| 1         | F            | V       | 931    | 1         | 0      | 1         | 2 060     | 2060         | LUNDESTAD SØR X21 - BERG KIRKE X104 |                      |
| 1         | F            | V       | 932    | 1         | 0      | 1         | 1 060     | 1060         | LUNDESTAD X931 - BAKKE              |                      |

År: 2012

Østfold

Veger: Fylkesveger

Plan laget i 2010

| Fylke nr. | Veg-kategori | Veg-nr. | Fra HP | Fra meter | Til HP | Til meter | Kjørefelt | Lengde meter | Sted                              |
|-----------|--------------|---------|--------|-----------|--------|-----------|-----------|--------------|-----------------------------------|
| 1         | F            | V       | 22     | 2         | 5544   | 2         | 12 147    | 6603         | BAKKE - FAGERHOLT                 |
| 1         | F            | V       | 102    | 1         | 0      | 1         | 5 700     | 5700         | TYSLINGMO - ENDE                  |
| 1         | F            | V       | 107    | 1         | 922    | 1         | 4 922     | 4000         | BYENS MARKER - BERG X/Fv531       |
| 1         | F            | V       | 108    | 3         | 53     | 3         | 540       | 487          | St Crix sør - KRÅKERØY BRU        |
| 1         | F            | V       | 113    | 2         | 0      | 2         | 709       | 709          | KJØLSAND VEST X111 - SELLEBAKK    |
| 1         | F            | V       | 114    | 4         | 415    | 4         | 1 797     | 1373         | Lekevoll vest - HANNESTAD         |
| 1         | F            | V       | 115    | 2         | 4458   | 2         | 13 028    | 8570         | ÅMOT - LIBRU X R122               |
| 1         | F            | V       | 115    | 2         | 7800   | 2         | 13 028    | 5228         | SKJELLE SYD - LIBRU X R122        |
| 1         | F            | V       | 115    | 5         | 0      | 5         | 2 556     | 2556         | ASKIM Ø X E18 - BERGER            |
| 1         | F            | V       | 116    | 1         | 3656   | 1         | 6 840     | 3184         | HEIA x/351 - SOLBERG              |
| 1         | F            | V       | 117    | 2         | 1782   | 2         | 5 914     | 4132         | MØKLEGÅRD - ÅLEKILEN XF413        |
| 1         | F            | V       | 120    | 8         | 5599   | 8         | 9 991     | 4392         | TOMTER - AKERSHUS/MJÆRSKOG        |
| 1         | F            | V       | 124    | 1         | 0      | 1         | 17 451    | 17451        | STRØMSFOSS - BJØRNSTAD            |
| 1         | F            | V       | 124    | 4         | 60     | 4         | 2 154     | 2094         | OS SKOLE - BRATTVEDT              |
| 1         | F            | V       | 128    | 5         | 0      | 6         | 2 428     | 8670         | MOMARKEN - Eidsbergveien          |
| 1         | F            | V       | 242    | 1         | 3900   | 1         | 8 505     | 4605         | HAGEN - GILTVET X122              |
| 1         | F            | V       | 288    | 1         | 0      | 2         | 4 299     | 7172         | SANDERØD X115 - KALVERØD X115     |
| 1         | F            | V       | 312    | 1         | 1000   | 1         | 3 875     | 2875         | KROSSERN - SKALLERØD XKV          |
| 1         | F            | V       | 314    | 50        | 0      | 50        | 70        | 70           | LERHUSET X119 - LERHUSET X314     |
| 1         | F            | V       | 335    | 1         | 9260   | 1         | 10 950    | 1690         | RYGGE KRK - BJØLSUND X118         |
| 1         | F            | V       | 340    | 1         | 0      | 1         | 1 530     | 1530         | VÆRNE KLOSTER X314 - EKELY XKV    |
| 1         | F            | V       | 401    | 1         | 0      | 1         | 3 100     | 3100         | GAUSTAD X403 - SKJÆLØY XPV        |
| 1         | F            | V       | 402    | 1         | 0      | 1         | 850       | 850          | MANSTAD X401 - KJÆRRE X116        |
| 1         | F            | V       | 409    | 2         | 0      | 2         | 1 934     | 1934         | TORPEKRYSSSET X116 - SOLGÅRD X110 |
| 1         | F            | V       | 409    | 3         | 0      | 3         | 1 575     | 1575         | ONSØY/FREDRIKSTAD - KRABBERØD     |
| 1         | F            | V       | 410    | 1         | 0      | 1         | 1 750     | 1750         | MØKLEGÅRD X117 - ØYENKILEN XPV    |
| 1         | F            | V       | 413    | 1         | 2164   | 1         | 2 809     | 645          | HURRØD - ØREBEKK X110             |
| 1         | F            | V       | 432    | 1         | 270    | 1         | 1 800     | 1530         | FREDRIKST BRU X110 - SAGGATA      |
| 1         | F            | V       | 451    | 1         | 2291   | 1         | 3 145     | 854          | RØDSSVINGEN X454 - RØDSBAKKEN     |
| 1         | F            | V       | 451    | 1         | 3600   | 1         | 3 720     | 120          | SHELLSTASJON - BJØLSTAD X108      |
| 1         | F            | V       | 454    | 1         | 215    | 1         | 1 430     | 1215         | RØD MELLOM - MOT LANGØYA          |
| 1         | F            | V       | 485    | 1         | 1000   | 1         | 3 877     | 2877         | SPJÆR KRK - SPJÆRØYKILEN          |
| 1         | F            | V       | 504    | 1         | 0      | 1         | 6 154     | 6154         | SVANEKIL X501 - KORSHAVN BRYGGE   |
| 1         | F            | V       | 531    | 1         | 0      | 1         | 2 807     | 2807         | ROPPESTAD X532 - BERG X107        |
| 1         | F            | V       | 531    | 1         | 2340   | 1         | 2 807     | 467          | BERG X107 - BERG X107             |
| 1         | F            | V       | 552    | 1         | 4775   | 1         | 8 855     | 4080         | KOLSTAD - KALLESTEN XPV           |
| 1         | F            | V       | 557    | 1         | 1425   | 2         | 3 358     | 3383         | YVEN - GREÅKER X109               |
| 1         | F            | V       | 696    | 3         | 1256   | 3         | 1 716     | 460          | HAVNÅS SKOLE - HAVNÅS X123        |
| 1         | F            | V       | 704    | 1         | 0      | 1         | 1 395     | 1395         | MELLEBY VEST XE18 - SPANILAND     |
| 1         | F            | V       | 734    | 1         | 0      | 1         | 675       | 675          | HAUGER X115 - ENGERVEIEN          |
| 1         | F            | V       | 818    | 1         | 850    | 1         | 2 338     | 1488         | ØRJE SLUSER X843 - Sjøglimt       |
| 1         | F            | V       | 818    | 1         | 7480   | 1         | 10 045    | 2565         | KALLAK - SVINGBAKKEN              |
| 1         | F            | V       | 818    | 1         | 10045  | 2         | 5 299     | 5394         | SVINGBAKKEN - TANGEN S XE18 RAMPE |
| 1         | F            | V       | 886    | 1         | 0      | 1         | 2 718     | 2718         | PRESTEBAKKE X101 - HAVREKAS       |
| 1         | F            | V       | 921    | 1         | 5149   | 1         | 5 820     | 671          | v/STENERUDVIEN - BRØDLØS ØST X22  |
| 1         | F            | V       | 925    | 1         | 0      | 1         | 5 685     | 5685         | NYGÅRD XE6 - SØNSTEVOLD           |

År: 2010

Akershus

Veger: Fylkesveger

Plan laget i 2010

| Fylke nr. | Veg-kategori | Veg-nr. | Fra HP | Fra meter | Til HP | Til meter | Kjørefelt | Lengde meter | Sted   |
|-----------|--------------|---------|--------|-----------|--------|-----------|-----------|--------------|--|
| 2         | F            | V       | 6      | 6         | 0      | 6         | 3 200     | 3200         | VESTBY BRU - KJENN.                                  |
| 2         | F            | V       | 30     | 2         | 2 800  | 2         | 7 177     | 4377         | TRONÅS - ØSTFOLD GR.                                 |
| 2         | F            | V       | 31     | 1         | 0      | 1         | 700       | 700          | LUND X154 - HEBEKKVEIEN.                             |
| 2         | F            | V       | 31     | 1         | 700    | 1         | 2 190     | 1490         | HEBEKKVEIEN - HAUGLAND                               |
| 2         | F            | V       | 32     | 2         | 2 420  | 2         | 4 017     | 1597         | SIGGERUDV - KRYSS FV 33 .                            |
| 2         | F            | V       | 36     | 1         | 0      | 1         | 9 165     | 9165         | JØRGENRUD X154 - OSLO gr.                            |
| 2         | F            | V       | 115    | 2         | 3 950  | 2         | 10 627    | 6677         | Fosser - Bjørkelangen                                |
| 2         | F            | V       | 120    | 3         | 4 000  | 3         | 8 180     | 4180         | Nordby skole - Heknersletta                          |
| 2         | F            | V       | 120    | 7         | 4 534  | 7         | 8 180     | 3646         | SKEDSMOKORSET RUNDKJ - BRÅTESLETTA                   |
| 2         | F            | V       | 120    | 11        | 249    | 11        | 400       | 151          | ELTONÅSEN RUNDKJ - ELTONÅSEN RUNDKJ                  |
| 2         | F            | V       | 120    | 11        | 6 760  | 11        | 10 546    | 3786         | ENGELSTADKORSET SYD - NANNESTAD XKV                  |
| 2         | F            | V       | 120    | 12        | 3 970  | 12        | 4 250     | 280          | HOL RUNDKJ X35 S - MAURA RUNDKJ                      |
| 2         | F            | V       | 120    | 12        | 8 010  | 12        | 9 354     | 1344         | NANNESTAD KRK X529 - NORDMOKORSET RUNDKJ             |
| 2         | F            | V       | 120    | 440       | 0      | 440       | 83        | 83           | ELTONÅSEN RUNDKJ - ELTONÅSEN RUNDKJ                  |
| 2         | F            | V       | 120    | 490       | 0      | 490       | 64        | 64           | MAURA RUNDKJ - MAURA RUNDKJ                          |
| 2         | F            | V       | 125    | 1         | 3 600  | 1         | 8 296     | 4696         | Hemnes gård x 115 - Skogheim                         |
| 2         | F            | V       | 152    | 2         | 0      | 2         | 1 473     | 1473         | KORSEGÅRDEN - NLH RUNDKJØRING                        |
| 2         | F            | V       | 152    | 2         | 1 515  | 2         | 2 175     | 660          | NLH RUNDKJØRING - ÅS RÅDHUS                          |
| 2         | F            | V       | 152    | 2         | 2 175  | 2         | 2 840     | 665          | ÅS RÅDHUS - REMA 1000                                |
| 2         | F            | V       | 152    | 414       | 0      | 414       | 77        | 77           | NLH RUNDKJØRING - NLH RUNDKJØRING                    |
| 2         | F            | V       | 155    | 1         | 12 500 | 1         | 15 605    | 3105         | VIK - TANGEN BRU.                                    |
| 2         | F            | V       | 169    | 2         | 7 160  | 2         | 10 120    | 2960         | Mo - Løken   |
| 2         | F            | V       | 170    | 1         | 9 230  | 2         | 1 900     | 4567         | Mork x Fv. 251 - Killingmo S x Fv. 238               |
| 2         | F            | V       | 170    | 4         | 0      | 4         | 1 180     | 1180         | Bjørkelangen x 115 - Mot Setskog                     |
| 2         | F            | V       | 173    | 1         | 17 540 | 1         | 19 500    | 1960         | KORSMO XF477.03 - ROTNES X177                        |
| 2         | F            | V       | 177    | 3         | 3 450  | 3         | 6 710     | 3260         | VORMSUND BRU X2 RKJ - HEIMVARD X179                  |
| 2         | F            | V       | 177    | 5         | 0      | 5         | 9 170     | 9170         | ELSTAD X 181 - MINNESUND                             |
| 2         | F            | V       | 177    | 440       | 0      | 440       | 77        | 77           | X RV181.01 RUNDKJ - X RV181.01 RUNDKJ                |
| 2         | F            | V       | 178    | 1         | 1 870  | 1         | 4 870     | 3000         | LØKEN XKV120 - MYRTANGEN X174                        |
| 2         | F            | V       | 178    | 1         | 4 855  | 1         | 7 540     | 2685         | ELTONÅSEN X120 - KVERNDALEN V XPV R21                |
| 2         | F            | V       | 178    | 1         | 7 575  | 1         | 10 108    | 2533         | KVERNDALEN V XPV R21 - JESSHEIM RUNDKJ               |
| 2         | F            | V       | 178    | 410       | 0      | 410       | 85        | 85           | GJESTAD XF459 - GJESTAD RUNDKJ                       |
| 2         | F            | V       | 178    | 413       | 0      | 413       | 88        | 88           | ROMSÅS MAN. RUNDKJØRING I JESSHEIM                   |
| 2         | F            | V       | 181    | 1         | 3 595  | 1         | 4 868     | 1273         | EIDSVOLL ST XARM - SUNDET RUNDKJ                     |
| 2         | F            | V       | 181    | 1         | 4 885  | 1         | 5 533     | 648          | SUNDET RUNDKJ - GRUEMYRA X177 RKJ                    |
| 2         | F            | V       | 181    | 410       | 0      | 410       | 76        | 76           | SUNDET RUNDKJ - SUNDET RUNDKJ                        |
| 2         | F            | V       | 228    | 1         | 16 000 | 1         | 18 001    | 2001         | Skogheim - Åserud x 21                               |
| 2         | F            | V       | 234    | 2         | 0      | 2         | 1 930     | 1930         | Bjørkelangen bru x 170 - Våler x Fv 236              |
| 2         | F            | V       | 252    | 1         | 0      | 1         | 4 639     | 4639         | Huseby x 171 - Staurhaugen x 175                     |
| 2         | F            | V       | 279    | 2         | 30     | 2         | 2 060     | 2030         | Nerdrumsvei fra Fossvæien - Jernbanekryssing         |
| 2         | F            | V       | 352    | 3         | 4 040  | 3         | 6 160     | 2120         | Nordlimyra - A-hus                                   |
| 2         | F            | V       | 354    | 2         | 0      | 2         | 1 302     | 1302         | THURMANSKOG X159 - VALLERUD XF352                    |
| 2         | F            | V       | 355    | 1         | 310    | 1         | 1 970     | 1660         | Marcus Thranes vei Fra RV 163 - Nordals Griegsvei    |
| 2         | F            | V       | 376    | 1         | 195    | 1         | 807       | 612          | KURLAND RUNDKJ - RUNDKJ X FV378.02                   |
| 2         | F            | V       | 376    | 401       | 0      | 401       | 50        | 50           | RUNDKJ X FV378.02 - STALSB.HAGEN XF301               |
| 2         | F            | V       | 376    | 410       | 0      | 410       | 56        | 56           | KURLAND RUNDKJ - KURLAND RUNDKJ                      |
| 2         | F            | V       | 401    | 1         | 3 500  | 1         | 5 138     | 1638         | SLATTUM - KJUL                                       |
| 2         | F            | V       | 454    | 1         | 9 542  | 1         | 10 882    | 1320         | JESSHEIM RUNDKJ                                      |
| 2         | F            | V       | 454    | 1         | 10 996 | 1         | 11 450    | 454          | JESSHEIM RUNDKJ                                      |
| 2         | F            | V       | 454    | 2         | 2 110  | 2         | 7 630     | 5520         | KRISTENSTUEDALEN - MOGREINA XE6 R23                  |
| 2         | F            | V       | 454    | 401       | 0      | 401       | 57        | 57           | X GOTAASALLEN RUNDKJ - X GOTAASALLEN RUND            |
| 2         | F            | V       | 510    | 1         | 0      | 1         | 5 622     | 5622         | GARMO XF501 - TØMTE XF501                            |
| 2         | F            | V       | 511    | 1         | 0      | 1         | 2 823     | 2514         | LANGSETH XF501 - RØISI X177                          |
| 2         | F            | V       | 602    | 1         | 0      | 1         | 3 290     | 3290         | Fra Økri, Rv. 160 til Bryn kirke, Rv.160.            |
| 2         | F            | V       | 608    | 1         | 3      | 1         | 621       | 618          | HØVIK ST XE18/F156 - HØVIK SKOLE RUNDKJ              |
| 2         | F            | V       | 608    | 2         | 0      | 2         | 800       | 800          | GJØNNES X160 - NADDERUD RUNDKJ                       |
| 2         | F            | V       | 610    | 2         | 0      | 2         | 665       | 583          | Fra og med tunnel til O-kjøring Lysaker              |
| 2         | F            | V       | 611    | 1         | 0      | 1         | 1 918     | 1918         | Storengveien hele.                                   |
| 2         | F            | V       | 615    | 1         | 0      | 1         | 2 570     | 2570         | Vestmarkveien fra Asker kommunegrense til Bjørnegård |
| 2         | F            | V       | 616    | 1         | 0      | 1         | 1 310     | 1310         | Bærumsveien fra Brynsveien til Johs Haugerudsvei.    |
| 2         | F            | V       | 616    | 2         | 0      | 2         | 356       | 356          | Rud - O-kjøring Hauger skoleveg                      |
| 2         | F            | V       | 616    | 2         | 1 097  | 2         | 1 397     | 300          | Rud O-kjøring - Løken O-kjøring x fv.168             |
| 2         | F            | V       | 617    | 1         | 0      | 1         | 1 290     | 1290         | Emma Hjort - Vøyenenga                               |

År: 2011

Akershus

Veger: Fylkesveger

Plan laget i 2010

| Fylke nr. | Veg-kategori | Veg-nr. | Fra HP | Fra meter | Til HP | Til meter | Kjørefelt | Lengde meter | Sted                                      |
|-----------|--------------|---------|--------|-----------|--------|-----------|-----------|--------------|---|
| 2         | F            | V       | 5      | 1         | 410    | 1         | 3 270     | 2860         | VESTBY ST - LESTEBERG                     |
| 2         | F            | V       | 6      | 2         | 0      | 2         | 3 250     | 3250         | GARDER - VESTBY PUKKVERK                  |
| 2         | F            | V       | 21     | 1         | 0      | 1         | 5 400     | 5400         | ØSTFOLD/MORTEGROPA - TANGEN X170          |
| 2         | F            | V       | 30     | 2         | 2 800  | 2         | 7 177     | 4377         | TRONÅS - ØSTFOLD GR.                      |
| 2         | F            | V       | 32     | 1         | 3 475  | 1         | 4 980     | 1505         | BERGHAGEN RUNDKJ. - ASSURTJERNKR.RKJ.ØST  |
| 2         | F            | V       | 115    | 2         | 10 627 | 2         | 12 889    | 2262         | LØKEN X169 - BJØRKELANGEN X170            |
| 2         | F            | V       | 115    | 2         | 10 627 | 2         | 12 889    | 2262         | LØKEN X169 - BJØRKELANGEN X170            |
| 2         | F            | V       | 120    | 7         | 4 534  | 8         | 1 540     | 6466         | SKEDSMOKORSET RUNDKJ - NORDVOLL           |
| 2         | F            | V       | 120    | 8         | 3 900  | 11        | 47        | 7043         | GJERDRUM ALDERSHJEM - ELTONÅSEN           |
| 2         | F            | V       | 120    | 12        | 3 958  | 12        | 5 494     | 1509         | MAURA RUNDKJ                              |
| 2         | F            | V       | 120    | 13        | 0      | 13        | 5 294     | 5294         | NORDMOKORSET RUNDKJ - HURDAL KRK X180     |
| 2         | F            | V       | 120    | 490       | 0      | 490       | 64        | 64           | MAURA RUNDKJ - MAURA RUNDKJ               |
| 2         | F            | V       | 152    | 1         | 1 330  | 1         | 2 800     | 1470         | OTTARSRUD - DYRLØKKE                      |
| 2         | F            | V       | 154    | 3         | 10 270 | 3         | 12 119    | 1849         | HOLTOPP - VIK                             |
| 2         | F            | V       | 157    | 1         | 6 050  | 1         | 7 510     | 1460         | GJØFJELL KAPELL - X FAGERSTRAND           |
| 2         | F            | V       | 165    | 1         | 8 979  | 1         | 10 357    | 1378         | Bjerkås - Buskerud grense                 |
| 2         | F            | V       | 168    | 1         | 13 000 | 1         | 13 091    | 91           | HAGAN *F172 - X FV172.02 RUNDKJ           |
| 2         | F            | V       | 172    | 1         | 2 250  | 2         | 930       | 5080         | FETSUND BRU ØST X22 - ØSTBY GÅRD ØST      |
| 2         | F            | V       | 180    | 1         | 15 000 | 2         | 77        | 4957         | BRUSTAD - HURDAL KRK X120                 |
| 2         | F            | V       | 180    | 2         | 0      | 2         | 2 077     | 2077         | PRESTEGÅRDHAGEN - OPPLAND/KÅVEMYRA        |
| 2         | F            | V       | 180    | 2         | 21 090 | 2         | 22 285    | 1195         | OPPLAND/KÅVEMYRA - OPPLAND/KÅVEMYRA       |
| 2         | F            | V       | 202    | 1         | 1 320  | 1         | 1 629     | 309          | Billingsstad skole- Asker kommunegrense   |
| 2         | F            | V       | 204    | 2         | 3 630  | 2         | 5 500     | 4780         | Heggedalsveien fra bru til Solberg skole  |
| 2         | F            | V       | 208    | 1         | 0      | 1         | 2 810     | 2810         | Liahagen fra Engelsrud til Drengsrud      |
| 2         | F            | V       | 236    | 1         | 5 000  | 1         | 7 300     | 2300         | LIERFOSS X170 - GML KM 11.304             |
| 2         | F            | V       | 260    | 1         | 3 362  | 1         | 6 517     | 3155         | MO RUNDKJ - SØRUM/ULLENSAKER              |
| 2         | F            | V       | 279    | 5         | 0      | 5         | 2 165     | 2165         | FETSUND BRU V X22 - FALLDALEN             |
| 2         | F            | V       | 354    | 3         | 0      | 3         | 250       | 250          | HANEBOG ST XF357                          |
| 2         | F            | V       | 382    | 1         | 0      | 1         | 5 465     | 5465         | ÅRÅSEN VEST X22 RKJ. - SKEDSMO/SØRUM *259 |
| 2         | F            | V       | 382    | 50        | 0      | 50        | 2 340     | 2340         | KJUS XF382 - SKEDSMOVOLLEN X120           |
| 2         | F            | V       | 401    | 1         | 0      | 1         | 3 100     | 3100         | SAGASVINGEN - KJUL RKJ X4                 |
| 2         | F            | V       | 402    | 1         | 0      | 1         | 4 366     | 4366         | MØLLERBAKKEN - HAKADAL VEST X4 CL         |
| 2         | F            | V       | 402    | 5         | 0      | 6         | 1 571     | 2866         | SAGSTUA X4 - KONGSKOG                     |
| 2         | F            | V       | 427    | 2         | 0      | 2         | 860       | 860          | GRØNNVOLL XF427 - GRØNNVOLL XF427         |
| 2         | F            | V       | 427    | 2         | 3 830  | 2         | 4 930     | 1100         | GRØNNVOLL XF427 - EIKEBERGET              |
| 2         | F            | V       | 461    | 1         | 450    | 2         | 2 820     | 2370         | HAUSERSETER XE6/179 - GARDERMOEN ØST      |
| 2         | F            | V       | 480    | 1         | 0      | 1         | 8 840     | 8840         | VORMSUND BRU V X2 - BRÅRUD X179 CL        |
| 2         | F            | V       | 501    | 3         | 0      | 3         | 1 400     | 1400         | DORR X177 - ØRBEKK XE6                    |
| 2         | F            | V       | 505    | 1         | 0      | 1         | 2 711     | 2711         | RÅHOLT KIRKE XF501 - FINSTAD XF503        |
| 2         | F            | V       | 601    | 1         | 0      | 1         | 2 990     | 2990         | GOMMERUD - VØYENALLEEN                    |
| 2         | F            | V       | 603    | 1         | 1 875  | 1         | 3 100     | 1225         | Eineveien - Guriby                        |
| 2         | F            | V       | 613    | 1         | 0      | 1         | 1 480     | 1480         | NADDERUD - NEDRE VOLL                     |

År: 2012

Akershus

Veger: Fylkesveger

Plan laget i 2010

| Fylke nr. | Veg-kategori | Veg-nr. | Fra HP | Fra meter | Til HP | Til meter | Kjørefelt | Lengde meter | Sted   |
|-----------|--------------|---------|--------|-----------|--------|-----------|-----------|--------------|--|
| 2         | F            | V       | 6      | 3         | 5 780  | 3         | 7 050     | 1270         | HAUGEN - VESTBY, A.GR.                       |
| 2         | F            | V       | 6      | 5         | 0      | 5         | 2 685     | 2685         | RØED - VESTBY BRU                            |
| 2         | F            | V       | 6      | 60        | 0      | 60        | 2 985     | 2985         | GRØNNEBERG - HVITSTEN                        |
| 2         | F            | V       | 21     | 1         | 5 400  | 1         | 8 840     | 3440         | ØSTFOLD/MORTEGROPA - TANGEN X170             |
| 2         | F            | V       | 52     | 1         | 0      | 1         | 1 135     | 1135         | VESTBY/ÅS *F6.03 - KLØMMESTEIN X152          |
| 2         | F            | V       | 59     | 1         | 0      | 1         | 589       | 589          | RINGNES X156 - ÅS/OPPEGÅRD *F130             |
| 2         | F            | V       | 107    | 1         | 0      | 1         | 2 417     | 2417         | BERGER - HELVIK - SKOKLEFALL X156            |
| 2         | F            | V       | 115    | 1         | 13 000 | 2         | 3 627     | 6000         | ØSTFOLD/HASLERUDÅSEN - BJØRKELANGEN X170     |
| 2         | F            | V       | 123    | 1         | 0      | 1         | 2 283     | 2283         | ØSTFOLD/KOPPERUD - ØSTFOLD/BASMO             |
| 2         | F            | V       | 125    | 1         | 0      | 1         | 3 600     | 3600         | HEMNES GÅRD X115 - Hemnes sentrum            |
| 2         | F            | V       | 125    | 2         | 0      | 2         | 7 745     | 7745         | SKOGHEIM - ØSTFOLD/GRØNVIK                   |
| 2         | F            | V       | 127    | 1         | 0      | 1         | 2 090     | 2090         | KRYSS GML MØSSEVEI - KOLBOTN                 |
| 2         | F            | V       | 152    | 7         | 2 910  | 8         | 720       | 4030         | R.KJ. LANGHUS - GREVERUD                     |
| 2         | F            | V       | 152    | 8         | 730    | 8         | 3 260     | 2530         | GREVERUD - X TOMTEV.                         |
| 2         | F            | V       | 152    | 470       | 0      | 470       | 63        | 63           | GREVERUD KRK RUNDKJ - GREVERUD KRK RUNDKJ    |
| 2         | F            | V       | 152    | 480       | 0      | 480       | 62        | 62           | KOLBOTN XFV131 RUND - KOLBOTN XFV131 RUND    |
| 2         | F            | V       | 153    | 1         | 430    | 1         | 1 615     | 1185         | O-KJØRING - SLEPENDEN                        |
| 2         | F            | V       | 155    | 1         | 12 100 | 1         | 12 465    | 365          | RAKEN - VIK                                  |
| 2         | F            | V       | 156    | 1         | 6 610  | 1         | 9 825     | 3215         | VINTERBRO - BEKKEVOLD                        |
| 2         | F            | V       | 156    | 3         | 0      | 3         | 2 050     | 2050         | SAGSTUA - FROG./NESODDEN                     |
| 2         | F            | V       | 156    | 3         | 3 000  | 3         | 4 080     | 1080         | JAR SKOLE - NESODDEN KRK.                    |
| 2         | F            | V       | 160    | 1         | 3 200  | 1         | 5 896     | 2696         | Rundkjøring Bekkestua til rundkjøring Valler |
| 2         | F            | V       | 164    | 51        | 0      | 51        | 597       | 597          | Rampe fra Hamang til Bærum sykehus           |
| 2         | F            | V       | 170    | 4         | 7 275  | 4         | 12 177    | 4902         | BJØRKELANGEN X115 - TANGEN X21               |
| 2         | F            | V       | 175    | 1         | 0      | 1         | 8 000     | 8000         | RENNESPILLET X171 - MUNKERUDTEIET            |
| 2         | F            | V       | 175    | 2         | 280    | 2         | 8 080     | 7800         | MUNKERUDTEIET - ARNES BRU X177               |
| 2         | F            | V       | 175    | 2         | 8 644  | 2         | 9 200     | 516          | Årnes sentrum                                |
| 2         | F            | V       | 175    | 407       | 0      | 407       | 74        | 74           |  |
| 2         | F            | V       | 175    | 408       | 0      | 408       | 78        | 78           |  |
| 2         | F            | V       | 175    | 410       | 0      | 410       | 76        | 76           | ARNES RUNDKJ - ARNES RUNDKJ                  |
| 2         | F            | V       | 176    | 1         | 248    | 1         | 3 250     | 3002         | DAL ØST XE6/F501 - ULLENS/NANNEST XPV        |
| 2         | F            | V       | 177    | 4         | 8 950  | 4         | 11 583    | 2633         | Gruemyra - X RV181.01 RUNDKJ                 |
| 2         | F            | V       | 181    | 3         | 8 750  | 3         | 11 409    | 2659         | ELSTAD X177 - HEDMARK GR                     |
| 2         | F            | V       | 201    | 1         | 1 056  | 1         | 1 423     | 367          | Mellom to rundkjøringer                      |
| 2         | F            | V       | 207    | 1         | 0      | 1         | 2 810     | 2810         | FUSDAL GÅRD X167 - FUSDAL GÅRD X167          |
| 2         | F            | V       | 236    | 1         | 7 500  | 1         | 17 668    | 10158        | LIERFOSS X170 - MANGEN KAPELL                |
| 2         | F            | V       | 251    | 1         | 0      | 1         | 4 525     | 4525         | MORK X170 - SKUGSTAD X171                    |
| 2         | F            | V       | 253    | 2         | 0      | 2         | 924       | 924          | NESLERUD X173 - SØRUM/NES *F476              |
| 2         | F            | V       | 257    | 1         | 0      | 1         | 3 000     | 3000         | LØRENFALLET X171 - SØRUM/ULLENSAKER          |
| 2         | F            | V       | 382    | 51        | 0      | 51        | 3 197     | 3197         | LEIRSUND ØST XF382 - TRETJERNET *KV          |
| 2         | F            | V       | 428    | 1         | 150    | 1         | 4 610     | 4610         | ASK X120 - GJERDRUM/ULLENSAKER               |
| 2         | F            | V       | 455    | 1         | 0      | 1         | 2 116     | 2116         | GJERDRUM/ULLENSAKER - KLØFTA ST X452/454     |
| 2         | F            | V       | 457    | 1         | 0      | 1         | 2 650     | 2650         | GYSTAD X174 - LAUTEN X2 CL                   |
| 2         | F            | V       | 457    | 1         | 4 390  | 1         | 7 326     | 2932         | GYSTAD X174 - LAUTEN X2                      |
| 2         | F            | V       | 476    | 1         | 0      | 1         | 2 341     | 2341         | SØRUM/NES *F253 - NYSLETT X175               |
| 2         | F            | V       | 479    | 2         | 4 400  | 2         | 5 474     | 2474         | AULI XF479 - BANKLIA X175 RUNDKJ.            |
| 2         | F            | V       | 505    | 1         | 2 720  | 2         | 785       | 3854         | RÅHOLT KIRKE XF501 - MOSTU XF501/F507 ARM    |
| 2         | F            | V       | 506    | 2         | 50     | 2         | 3 127     | 3077         | LUNDGÅRD XF501 - BRENSMORK XF501             |
| 2         | F            | V       | 509    | 2         | 0      | 2         | 2 605     | 2605         | ELSTAD X181 - STYRI X177                     |
| 2         | F            | V       | 552    | 2         | 0      | 2         | 3 138     | 3138         | GRUE X180 - HURDAL VERK                      |
| 2         | F            | V       | 553    | 1         | 3 670  | 1         | 7 004     | 3334         | HURDAL TORG X180 - OPPLAND/HØVERN            |
| 2         | F            | V       | 554    | 1         | 0      | 1         | 4 000     | 4000         | EIDSV/HURDAL *F513 - HURDAL TORG X180        |
| 2         | F            | V       | 606    | 1         | 0      | 1         | 2 020     | 2020         | HØVIK - BLOMMENHOLM                          |
| 2         | F            | V       | 607    | 1         | 70     | 1         | 530       | 460          | Sandvika kirke - Løkke x Fv 164              |
| 2         | F            | V       | 607    | 2         | 1 000  | 2         | 2 674     | 1674         | HASLUM SØR XF163 - HASLUM SØR XF163          |
| 2         | F            | V       | 614    | 1         | 2 400  | 1         | 3 850     | 1450         | SHELL ST. - ØVREVOLL                         |

År: 2010

Hedmark

Veger: Fylkesveger

Plan laget i 2010

| Fylk nr. | Veg-kategori | Veg-nr. | Fra HP | Fra meter | Til HP | Til meter | Kjør felt | Lengde meter | Sted                                    | (to siders utskrift) |
|----------|--------------|---------|--------|-----------|--------|-----------|-----------|--------------|---|----------------------|
| 4 F      | V            | 4       | 1      | 0         | 1      | 300       |           | 160          | Bekkevold x Rv 213 - Anset x Fv 3       |                      |
| 4 F      | V            | 12      | 1      | 0         | 1      | 460       |           | 460          | Næroset x Rv 216 - Næroset V            |                      |
| 4 F      | V            | 21      | 1      | 6705      | 1      | 14310     |           | 7605         | Kisviken - Harstad                      |                      |
| 4 F      | V            | 22      | 1      | 7135      | 1      | 10056     |           | 2921         | Sandbu - Kvernstua                      |                      |
| 4 F      | V            | 26      | 1      | 2500      | 1      | 11000     |           | 8500         | Lutufallet - Plassen                    |                      |
| 4 F      | V            | 26      | 1      | 11000     | 1      | 29330     |           | 18330        | Plassen - Nybergssund                   |                      |
| 4 F      | V            | 26      | 3      | 1470      | 4      | 600       |           | 5457         | Sæteren N - Innbygda N                  |                      |
| 4 F      | V            | 26      | 6      | 8900      | 6      | 9840      |           | 940          | Engerdal sentrum                        |                      |
| 4 F      | V            | 26      | 7      | 4330      | 7      | 6550      |           | 2220         | Skarven - Kvilten                       |                      |
| 4 F      | V            | 27      | 1      | 0         | 1      | 5600      |           | 5600         | Oppland gr. - Bommen                    |                      |
| 4 F      | V            | 27      | 1      | 5600      | 1      | 8418      |           | 2818         | Bomen - Enden                           |                      |
| 4 F      | V            | 30      | 1      | 0         | 1      | 2400      |           | 2400         | Nordstumboen - Kjemåa                   |                      |
| 4 F      | V            | 30      | 1      | 2400      | 1      | 3230      |           | 830          | Kjemåa - Koppang x NSB                  |                      |
| 4 F      | V            | 30      | 1      | 3230      | 1      | 6400      |           | 3162         | Koppang x NSB - Kjemsjøen               |                      |
| 4 F      | V            | 30      | 1      | 6400      | 1      | 12670     |           | 6270         | Kjemsjøen - Buruhammeren                |                      |
| 4 F      | V            | 30      | 1      | 12670     | 1      | 19415     |           | 6743         | Buruhammeren - Fiskvik (reduert)        |                      |
| 4 F      | V            | 30      | 5      | 14055     | 5      | 15215     |           | 1125         | Letestrand - Vangrøfta                  |                      |
| 4 F      | V            | 30      | 5      | 18630     | 5      | 19530     |           | 900          | Os sentrum - Samfunnshuset              |                      |
| 4 F      | V            | 56      | 1      | 0         | 1      | 2186      |           | 2186         | Myrold - Tvedttajet                     |                      |
| 4 F      | V            | 66      | 1      | 645       | 2      | 1200      |           | 2172         | Stavsberg x Fv 72 - Grønnsvebakken Ø    |                      |
| 4 F      | V            | 71      | 1      | 0         | 1      | 1040      |           | 1040         | Ved Benterud x Fv 70                    |                      |
| 4 F      | V            | 72      | 2      | 1263      | 2      | 3193      |           | 1930         | Trafoen - Furnes krk. S                 |                      |
| 4 F      | V            | 90      | 1      | 734       | 1      | 1903      |           | 210          | R.kj. Bumunddal N - Brannstasjonen      |                      |
| 4 F      | V            | 92      | 1      | 35        | 1      | 1150      |           | 1115         | Brumunddal x Fv 84 - Børke S            |                      |
| 4 F      | V            | 105     | 1      | 358       | 1      | 2300      |           | 1977         | Svegutua - Kapp N                       |                      |
| 4 F      | V            | 111     | 1      | 0         | 1      | 1498      |           | 1498         | Nashaug x Fv 104 - Helstad x Rv 25      |                      |
| 4 F      | V            | 115     | 2      | 703       | 2      | 3278      |           | 2575         | Kirkebyenga - ÅS XF104 NORD             |                      |
| 4 F      | V            | 122     | 1      | 5250      | 1      | 7304      |           | 300          | Holaker - Bekken                        |                      |
| 4 F      | V            | 168     | 1      | 2850      | 1      | 5517      |           | 2667         | Bjørnstad - Veia                        |                      |
| 4 F      | V            | 175     | 1      | 11440     | 2      | 50        |           | 1065         | Tronbøl - Skarnes r.kj.                 |                      |
| 4 F      | V            | 175     | 2      | 7960      | 3      | 1140      |           | 1450         | Sander V - Sander Ø                     |                      |
| 4 F      | V            | 175     | 3      | 3800      | 3      | 4730      |           | 640          | Velta - Meland bru                      |                      |
| 4 F      | V            | 193     | 1      | 0         | 1      | 5200      |           | 5200         | Stange kirke - Atlungstad               |                      |
| 4 F      | V            | 193     | 1      | 0         | 1      | 5200      |           | 5200         | STANGE KIRKE - Atlungstad               |                      |
| 4 F      | V            | 195     | 1      | 0         | 1      | 2970      |           | 2970         | Nøttestad x Fv 193 - Vevla x Rv 222     |                      |
| 4 F      | V            | 195     | 1      | 2970      | 1      | 6095      |           | 3125         | Vevla x Rv 222 - Arneberg x Fv 206      |                      |
| 4 F      | V            | 202     | 7      | 14320     | 7      | 19920     |           | 5600         | Røtbergså - Breisjøen                   |                      |
| 4 F      | V            | 202     | 8      | 0         | 8      | 8410      |           | 8410         | Breisjøen - Rundmyr                     |                      |
| 4 F      | V            | 202     | 8      | 10572     | 8      | 13900     |           | 3330         | Grasmyrbekken - Furuli                  |                      |
| 4 F      | V            | 202     | 8      | 15650     | 8      | 16550     |           | 900          | Sandbekken - Velta sør                  |                      |
| 4 F      | V            | 206     | 1      | 4640      | 2      | 3675      |           | 3725         | Flisa r.kj. - Kjellmyra                 |                      |
| 4 F      | V            | 209     | 1      | 15185     | 1      | 20070     |           | 4885         | Grinna - Høiby                          |                      |
| 4 F      | V            | 209     | 1      | 23750     | 2      | 1600      |           | 2800         | Mo V - Fjell                            |                      |
| 4 F      | V            | 210     | 1      | 3032      | 1      | 8800      |           | 5768         | Glåmlia - Rolstad                       |                      |
| 4 F      | V            | 210     | 4      | 11000     | 4      | 11595     |           | 595          | Vestmo x Fv 505 - Eidsfoss bru          |                      |
| 4 F      | V            | 215     | 3      | 500       | 3      | 4500      |           | 600          | Riskjølen                               |                      |
| 4 F      | V            | 215     | 3      | 13900     | 3      | 20000     |           | 6100         | Grønnsjølia - Damsetervegen             |                      |
| 4 F      | V            | 216     | 1      | 2605      | 1      | 7200      |           | 4595         | Brandbutajet - Næroset S                |                      |
| 4 F      | V            | 217     | 2      | 21550     | 2      | 27170     |           | 5620         | Kongsskardåsen - Mosefabrikken          |                      |
| 4 F      | V            | 218     | 1      | 2175      | 1      | 8661      |           | 6486         | Brennodden - R.gr. Lillebo              |                      |
| 4 F      | V            | 219     | 1      | 0         | 1      | 1045      |           | 1045         | Atna st - Atnosen x Rv 3                |                      |
| 4 F      | V            | 219     | 2      | 0         | 2      | 26400     |           | 17850        | Atnosen x Rv 3 - Sollia krk., parseller |                      |
| 4 F      | V            | 222     | 1      | 2820      | 1      | 5490      |           | 2670         | Tangen N - Skogen                       |                      |
| 4 F      | V            | 222     | 3      | 2965      | 3      | 3115      |           | 150          | Ved Vien vest r.kj.                     |                      |
| 4 F      | V            | 231     | 2      | 0         | 3      | 2372      |           | 2372         | Korsbakken x Rv 24 - Romedal sentrum    |                      |
| 4 F      | V            | 235     | 1      | 3100      | 1      | 5150      |           | 2050         | Jønsberg N - Horne bru S                |                      |
| 4 F      | V            | 240     | 1      | 30        | 1      | 330       |           | 300          | Hekne skole x Fv 217 - Bottenfjellet    |                      |
| 4 F      | V            | 241     | 1      | 0         | 1      | 1300      |           | 1300         | Fredsvoll x Fv 231 - Snippen            |                      |
| 4 F      | V            | 241     | 1      | 2042      | 1      | 2755      |           | 713          | Ved Brynsfilialen                       |                      |

| Fylk<br>nr. | Veg-<br>kategori | Veg-<br>nr. | Fra<br>HP | Fra<br>meter | Til<br>HP | Til<br>meter | Kjør<br>felt | Lengde<br>meter | Sted<br><br>(to siders utskrift)            |
|-------------|------------------|-------------|-----------|--------------|-----------|--------------|--------------|-----------------|---|
| 4 F         | V                | 263         | 1         | 2415         | 1         | 3715         |              | 1300            | Svenneby - Bukkeneset                       |
| 4 F         | V                | 285         | 2         | 5199         | 2         | 7748         |              | 2549            | Bråten - SLÅSTAD N X209                     |
| 4 F         | V                | 285         | 4         | 60           | 5         | 105          |              | 170             | Sander N - Sander S                         |
| 4 F         | V                | 331         | 1         | 2270         | 1         | 6587         |              | 900             | Rudberg - Matrand                           |
| 4 F         | V                | 332         | 1         | 2175         | 1         | 3055         |              | 350             | Stormoen - Berg                             |
| 4 F         | V                | 346         | 1         | 820          | 1         | 2860         |              | 2040            | Skotterud Ø - Ilag                          |
| 4 F         | V                | 347         | 1         | 690          | 1         | 1165         |              | 475             | Magnor - Maridal ( inkl. parkeringslommer ) |
| 4 F         | V                | 367         | 2         | 4000         | 2         | 4610         |              | 375             | Granli N - Granli S                         |
| 4 F         | V                | 370         | 1         | 0            | 1         | 6591         |              | 4041            | ÅBOGEN X205 - Rundmyra                      |
| 4 F         | V                | 372         | 1         | 0            | 1         | 1680         |              | 1680            | FOSS S X210 - Breenåsen                     |
| 4 F         | V                | 388         | 1         | 0            | 1         | 420          |              | 420             | Jonas Liesgt. og Festningsgt.               |
| 4 F         | V                | 406         | 1         | 2700         | 1         | 2745         |              | 2165            | Ved Kirkenær sentrum                        |
| 4 F         | V                | 410         | 1         | 2500         | 1         | 3375         |              | 875             | Refset x Rv 210 - Risberget x Kv            |
| 4 F         | V                | 493         | 1         | 7280         | 2         | 6200         |              | 700             | Våler gr. - Haug                            |
| 4 F         | V                | 496         | 1         | 0            | 1         | 827          |              | 827             | Våler x Fv 508 - Rivenes S x Rv 20          |
| 4 F         | V                | 508         | 1         | 2725         | 1         | 3230         |              | 400             | Våler N - Rokkerud S x Rv 20                |
| 4 F         | V                | 542         | 1         | 0            | 1         | 6129         |              | 1560            | km 4,555 - Hernes Institutt                 |
| 4 F         | V                | 567         | 1         | 100          | 1         | 1440         |              | 1340            | Lutufallet x Rv 26 - Kverndammen bru        |
| 4 F         | V                | 567         | 1         | 1415         | 1         | 6435         |              | 5020            | Kverndammen bru - Riksgrensen Borveggen     |
| 4 F         | V                | 570         | 3         | 0            | 4         | 7667         |              | 20417           | Drevja bru - Riksgrensen Linnas             |
| 4 F         | V                | 572         | 2         | 900          | 2         | 1600         |              | 300             | Strandvoll - Buflood                        |
| 4 F         | V                | 577         | 1         | 5            | 1         | 6651         |              | 6340            | ØSTRE ELTÅ BRU X RV 215 - Smia bru          |
| 4 F         | V                | 601         | 2         | 10           | 2         | 980          |              | 970             | Skramstad - Skramstad S                     |
| 4 F         | V                | 606         | 1         | 15100        | 3         | 1280         |              | 15734           | Steinvik x Fv 536 - Netadalsvegen           |
| 4 F         | V                | 606         | 4         | 9295         | 5         | 2857         |              | 2902            | Stai x NSB - Svea N                         |
| 4 F         | V                | 606         | 5         | 2857         | 5         | 5647         |              | 2790            | Svea N - Skreddarstua                       |
| 4 F         | V                | 633         | 1         | 0            | 1         | 1437         |              | 1437            | Koppang - Ivarsmoen                         |
| 4 F         | V                | 634         | 1         | 286          | 1         | 2397         |              | 2111            | HIRMOEN V - DAMMYRA                         |
| 4 F         | V                | 636         | 1         | 0            | 1         | 4374         |              | 4218            | Sætre x Rv 3 - Nordvang x Fv 606            |
| 4 F         | V                | 688         | 1         | 0            | 1         | 2950         |              | 2950            | BERGET X3 - Nordigarden/Strømmen            |

År: **2011**  
 Veger: **Fylkesveger**

**Hedmark**

Plan laget i 2010

| Fylk | Veg-<br>nr. | Veg-<br>kategori | Veg-<br>nr. | Fra<br>HP | Fra<br>meter | Til<br>HP | Til<br>meter | Kjør<br>felt | Lengde<br>meter | Sted                                      | (to siders utskrift) |
|------|-------------|------------------|-------------|-----------|--------------|-----------|--------------|--------------|-----------------|---|----------------------|
| 4    | F           | V                | 7           | 1         | 3203         | 1         | 8930         |              | 5727            | KLYFTMOEN X KV - DAMPSAGVEGDELET XKV      |                      |
| 4    | F           | V                | 17          | 1         | 0            | 1         | 2917         |              | 2917            | Brandbutajet - Fløtlia                    |                      |
| 4    | F           | V                | 19          | 1         | 3885         | 1         | 8122         |              | 4237            | TANDESTUA - KVERNSTUA X216                |                      |
| 4    | F           | V                | 24          | 1         | 667          | 1         | 1200         |              | 533             | Korsmo - Bøssmyra                         |                      |
| 4    | F           | V                | 24          | 2         | 925          | 2         | 5260         |              | 4335            | Vestli - Bruvoll                          |                      |
| 4    | F           | V                | 24          | 2         | 18400        | 2         | 22400        |              | 4000            | Brattskjærvika - Malungen                 |                      |
| 4    | F           | V                | 24          | 2         | 33950        | 2         | 35678        |              | 1728            | Støa - Volungen                           |                      |
| 4    | F           | V                | 24          | 2         | 36750        | 2         | 42870        |              | 6120            | Amundrud - Korsbakken                     |                      |
| 4    | F           | V                | 24          | 3         | 2120         | 3         | 3920         |              | 1800            | Reinsvoll - Uthus V                       |                      |
| 4    | F           | V                | 24          | 3         | 3920         | 3         | 5420         |              | 1500            | Uthus V - Usthøgda                        |                      |
| 4    | F           | V                | 24          | 3         | 5420         | 3         | 5795         |              | 375             | Usthøgda - Stange rundkj.                 |                      |
| 4    | F           | V                | 26          | 9         | 1100         | 9         | 2720         |              | 1620            | Isterfossen N - Sømåsetra                 |                      |
| 4    | F           | V                | 26          | 9         | 18000        | 9         | 25260        |              | 7260            | Vesterheim - Brenna x Rv 28               |                      |
| 4    | F           | V                | 26          | 10        | 0            | 10        | 6450         |              | 6450            | Brenna x Rv 28 - Langsjøvollen            |                      |
| 4    | F           | V                | 26          | 10        | 8445         | 10        | 15580        |              | 7135            | Setervegen - Øversjødalen øst             |                      |
| 4    | F           | V                | 26          | 10        | 16000        | 11        | 1500         |              | 1100            | Øversjødalen - Holøydal                   |                      |
| 4    | F           | V                | 27          | 3         | 7960         | 3         | 17500        |              | 9540            | Atnbrua - Hørsberget                      |                      |
| 4    | F           | V                | 28          | 1         | 33500        | 1         | 35950        |              | 2450            | Kvilvang - Veslenøra                      |                      |
| 4    | F           | V                | 28          | 1         | 40100        | 1         | 59510        |              | 19410           | Narbuvoll - Fossan                        |                      |
| 4    | F           | V                | 29          | 1         | 0            | 1         | 2165         |              | 2165            | Steimoen x Rv 3 - Gjellen                 |                      |
| 4    | F           | V                | 30          | 3         | 25700        | 3         | 28000        |              | 2300            | Tyllidalen G/S-veg                        |                      |
| 4    | F           | V                | 47          | 1         | 0            | 1         | 2030         |              | 2030            | SNIPPEN X FV 21 - Bergaust                |                      |
| 4    | F           | V                | 58          | 1         | 170          | 2         | 100          |              | 834             | Nydal/Statoil - Nydal N                   |                      |
| 4    | F           | V                | 58          | 2         | 700          | 2         | 3933         |              | 1250            | Bjørkhol N - Gjerlaug (delparseller)      |                      |
| 4    | F           | V                | 59          | 1         | 0            | 1         | 1085         |              | 1085            | JENSBAKKEN XF58 - HAGEN                   |                      |
| 4    | F           | V                | 67          | 2         | 3006         | 2         | 4280         |              | 1274            | Veslesvea - Sanden x Fv 89                |                      |
| 4    | F           | V                | 72          | 1         | 800          | 2         | 375          |              | 1869            | Vangbanen - Kåtorp N                      |                      |
| 4    | F           | V                | 72          | 2         | 5653         | 2         | 5907         |              | 254             | Berg bru - Berg x Fv84                    |                      |
| 4    | F           | V                | 74          | 1         | 3730         | 2         | 641          |              | 1644            | Aluvegen - Stavsberg x Fv 66              |                      |
| 4    | F           | V                | 76          | 1         | 890          | 1         | 1370         |              | 480             | Furubergsvegen, Utfarten - A.Prøysens veg |                      |
| 4    | F           | V                | 82          | 1         | 2425         | 1         | 5815         |              | 2410            | Krogslud V - Mengshoel                    |                      |
| 4    | F           | V                | 84          | 1         | 2740         | 1         | 3914         |              | 1174            | Sandbakken S - Deglum S                   |                      |
| 4    | F           | V                | 84          | 2         | 4088         | 2         | 4522         |              | 434             | Buttekvernjordet - R.kj. Brumunddal S     |                      |
| 4    | F           | V                | 87          | 1         | 380          | 1         | 840          |              | 460             | Utfarten/Melkeveien - Holsveien/Aluveien  |                      |
| 4    | F           | V                | 89          | 1         | 1400         | 1         | 2270         |              | 870             | Verven - Kjendli                          |                      |
| 4    | F           | V                | 90          | 1         | 1903         | 1         | 3229         |              | 1326            | Ånnerud - Skanselva x fv 84               |                      |
| 4    | F           | V                | 91          | 1         | 0            | 1         | 3288         |              | 3288            | Arnkvern x Fv 66 - Bjørge x Fv 60         |                      |
| 4    | F           | V                | 92          | 2         | 520          | 2         | 3760         |              | 3240            | Glestadelva - Allergodt                   |                      |
| 4    | F           | V                | 97          | 1         | 0            | 1         | 7890         |              | 7890            | KRÅKERUD X FV 20 - KVARBERGVIKA X212      |                      |
| 4    | F           | V                | 103         | 1         | 0            | 1         | 3230         |              | 3230            | Hveberg x Fv116 - Søndre Tomter           |                      |
| 4    | F           | V                | 103         | 1         | 3230         | 1         | 11737        |              | 8507            | Søndre Tomter - Gåsbu                     |                      |
| 4    | F           | V                | 104         | 1         | 5650         | 1         | 6490         |              | 840             | Lunden skole - ØVRE VANG KRK XF60         |                      |
| 4    | F           | V                | 104         | 2         | 0            | 2         | 3550         |              | 3550            | Vik x Fv 60 - Østås                       |                      |
| 4    | F           | V                | 104         | 2         | 3550         | 2         | 7173         |              | 3623            | Østås - Gåsbu                             |                      |
| 4    | F           | V                | 112         | 1         | 0            | 1         | 1525         |              | 1525            | GRUBHOL X25 - OPPSAL XF104                |                      |
| 4    | F           | V                | 116         | 1         | 1680         | 1         | 2377         |              | 697             | Åker alle - Vang krk. x Rv 25             |                      |
| 4    | F           | V                | 116         | 2         | 5405         | 3         | 4044         |              | 4479            | Gilemoen - Nyhuset r.kj.                  |                      |
| 4    | F           | V                | 175         | 1         | 11440        | 2         | 50           |              | 1065            | Tronbøl - Skarnes r.kj.                   |                      |
| 4    | F           | V                | 175         | 3         | 1140         | 3         | 3800         |              | 2660            | Sander Ø - Velta                          |                      |
| 4    | F           | V                | 175         | 3         | 8115         | 3         | 10515        |              | 2400            | Åsum - SIVA ( 2 delparseller )            |                      |
| 4    | F           | V                | 181         | 1         | 6095         | 1         | 9466         |              | 3371            | Løkker - Sand                             |                      |
| 4    | F           | V                | 193         | 1         | 0            | 1         | 5200         |              | 5200            | Stange kirke - Atlungstad                 |                      |
| 4    | F           | V                | 199         | 1         | 2296         | 2         | 725          |              | 1100            | Stange krk. V - Osvoldåa                  |                      |
| 4    | F           | V                | 201         | 1         | 35           | 1         | 540          |              | 505             | Grue rådhus - Vollermoen                  |                      |
| 4    | F           | V                | 202         | 1         | 1750         | 1         | 5734         |              | 3800            | Valmannsmoen - Magnor x Fv 347 G/S-veg    |                      |
| 4    | F           | V                | 202         | 2         | 0            | 2         | 2060         |              | 2060            | Austmarka x Fv 345 - Solberg bru          |                      |
| 4    | F           | V                | 202         | 4         | 11700        | 4         | 14014        |              | 2314            | Langåsen - Berg x Rv 205                  |                      |
| 4    | F           | V                | 202         | 4         | 13405        | 4         | 14014        |              | 655             | Lunderseter - Berg x Rv 205 G/S-veg       |                      |
| 4    | F           | V                | 202         | 7         | 3620         | 7         | 13125        |              | 9449            | Tvengsvika - Rotbergså                    |                      |
| 4    | F           | V                | 206         | 2         | 6500         | 2         | 6600         |              | 100             | G/S-veg ved Sønsterud                     |                      |
| 4    | F           | V                | 206         | 3         | 800          | 3         | 5480         |              | 4680            | Rønneseterberget - Flisa østre bru        |                      |
| 4    | F           | V                | 207         | 1         | 1485         | 1         | 6286         |              | 4081            | Horna - Sætre kap.                        |                      |
| 4    | F           | V                | 210         | 1         | 8800         | 1         | 16865        |              | 8065            | Rolstad - Årnes x Fv 370                  |                      |



| Fylk<br>nr. | Veg-<br>kategori | Veg-<br>nr. | Fra<br>HP | Fra<br>meter | Til<br>HP | Til<br>meter | Kjør<br>felt | Lengde<br>meter | Sted<br><br>(to siders utskrift)                  |
|-------------|------------------|-------------|-----------|--------------|-----------|--------------|--------------|-----------------|---|
| 4           | F                | V           | 210       | 2            | 530       | 2            | 4235         | 3705            | Årnes N - Ramsøyen                                |
| 4           | F                | V           | 210       | 2            | 4235      | 2            | 17000        | 12761           | Ramsøyen - Sandstad x Fv 406                      |
| 4           | F                | V           | 210       | 3            | 0         | 3            | 8700         | 8700            | Sandstad x FV406 - Tasigtil                       |
| 4           | F                | V           | 210       | 4            | 3780      | 4            | 6810         | 3030            | Oengen - Sjurderudsundet                          |
| 4           | F                | V           | 210       | 4            | 12200     | 4            | 14000        | 1500            | Kavlerud - Haslemo G/S-veg                        |
| 4           | F                | V           | 212       | 1            | 2900      | 1            | 11087        | 8187            | Kvarbergsvika - Doknesmyra                        |
| 4           | F                | V           | 213       | 1            | 0         | 1            | 7180         | 7180            | Nes krk. - Stavsjø sør                            |
| 4           | F                | V           | 213       | 3            | 7180      | 4            | 106          | 1300            | Moelv x Nordre arm E6 - Moelv x ved Moelv stasjon |
| 4           | F                | V           | 213       | 4            | 7510      | 4            | 8350         | 840             | Nordberg - Haviksberget                           |
| 4           | F                | V           | 215       | 1            | 6260      | 1            | 11569        | 5309            | Snippen - Flåtestøa                               |
| 4           | F                | V           | 216       | 1            | 0         | 1            | 1715         | 1715            | Moelv x Rv 213 - Fossen                           |
| 4           | F                | V           | 216       | 1            | 2605      | 1            | 7200         | 4595            | Brandbutajet - Næroset S                          |
| 4           | F                | V           | 216       | 2            | 14185     | 3            | 3865         | 3941            | Marienberg x Fv2 - Kinnsætermyra                  |
| 4           | F                | V           | 217       | 1            | 0         | 1            | 9800         | 9800            | Isterfossen x Rv 26 - Ulvåa                       |
| 4           | F                | V           | 217       | 1            | 9800      | 1            | 18580        | 8780            | Ulvåa - Elvbrua                                   |
| 4           | F                | V           | 217       | 1            | 18580     | 2            | 12040        | 12080           | Elvbrua - Nyseterbekken                           |
| 4           | F                | V           | 222       | 1            | 3160      | 1            | 3720         | 560             | Tangen S - Tangen N                               |
| 4           | F                | V           | 222       | 1            | 16162     | 1            | 16400        | 238             | Stange rådhus - Stange x Fv 234                   |
| 4           | F                | V           | 222       | 1            | 16627     | 1            | 16879        | 252             | Stange st. - Stange r.kj.                         |
| 4           | F                | V           | 222       | 2            | 6         | 2            | 1600         | 1594            | Stange r.kj. - Skjelve                            |
| 4           | F                | V           | 222       | 2            | 6440      | 2            | 7805         | 1365            | Arstad - Breidablikk                              |
| 4           | F                | V           | 222       | 3            | 1925      | 3            | 2990         | 1065            | Solvang/Shell - Vien vest                         |
| 4           | F                | V           | 231       | 2            | 2372      | 3            | 900          | 980             | Romedal ungdomsskole - Lille Voll                 |
| 4           | F                | V           | 231       | 3            | 900       | 3            | 3030         | 2130            | Lille Voll - Herredsvang                          |
| 4           | F                | V           | 320       | 2            | 0         | 2            | 3140         | 3140            | NYGÅRD X FV 2 - Fauskerud                         |
| 4           | F                | V           | 320       | 2            | 3140      | 2            | 5252         | 2112            | Fauskerud - OPPLAND/MYTSVEN                       |
| 4           | F                | V           | 336       | 1            | 2472      | 1            | 2837         | 465             | Torpseter V - GAUSTAD XFv334                      |
| 4           | F                | V           | 345       | 1            | 8825      | 1            | 15190        | 6365            | PRAMHUS Ø - Langemyra                             |
| 4           | F                | V           | 391       | 1            | 700       | 1            | 3367         | 2667            | Kurulia - ÅSUMBAKKEN XF396                        |
| 4           | F                | V           | 415       | 1            | 391       | 1            | 2411         | 2020            | NAMNÅ S X FV 404 - Saga                           |
| 4           | F                | V           | 436       | 1            | 0         | 1            | 2689         | 2689            | RØINE X FV 434 - SOLHAUG                          |
| 4           | F                | V           | 450       | 1            | 7740      | 1            | 11070        | 3330            | Kjellåsen - Trangen                               |
| 4           | F                | V           | 451       | 2            | 4970      | 2            | 6545         | 450             | Melsnes - Sjøli                                   |
| 4           | F                | V           | 496       | 1            | 0         | 1            | 827          | 827             | Våler x Fv 508 - Rivenes S x Rv 20                |
| 4           | F                | V           | 505       | 1            | 6360      | 1            | 13015        | 6655            | Fossberget - Elverum gr.                          |
| 4           | F                | V           | 540       | 2            | 200       | 2            | 2520         | 1550            | Snippen - Høimodammen                             |
| 4           | F                | V           | 542       | 1            | 6129      | 1            | 10276        | 4147            | Kolbulia - Nordhagen                              |
| 4           | F                | V           | 544       | 1            | 0         | 1            | 488          | 488             | FINSTAD X25 - FINSTAD S XF545                     |
| 4           | F                | V           | 546       | 1            | 8005      | 1            | 8110         | 105             | Ved Høimodammen                                   |
| 4           | F                | V           | 546       | 3            | 8300      | 3            | 10002        | 1702            | Snippen Ø - Snippen x Rv 215                      |
| 4           | F                | V           | 607       | 1            | 1905      | 1            | 2854         | 949             | Flåtestøtjernet - Rødsvelta                       |
| 4           | F                | V           | 611       | 1            | 30        | 1            | 370          | 340             | NORDRE OSEN X215 - Mo                             |
| 4           | F                | V           | 633       | 2            | 8454      | 2            | 10200        | 1746            | ØSTLI - ATNA S X arm Atna st                      |
| 4           | F                | V           | 633       | 2            | 10200     | 2            | 11962        | 1762            | ATNA S X arm Atna st - ATNA NORD X3               |
| 4           | F                | V           | 636       | 1            | 0         | 1            | 4374         | 4218            | Sætre x Rv 3 - Nordvang x Fv 606                  |
| 4           | F                | V           | 654       | 1            | 6324      | 2            | 1050         | 7107            | Sorken - Storflomyra                              |
| 4           | F                | V           | 664       | 2            | 6111      | 2            | 8450         | 2339            | BRAKKA - HOTELLET                                 |
| 4           | F                | V           | 664       | 2            | 12655     | 2            | 16585        | 3930            | Utsikten - Jordet                                 |
| 4           | F                | V           | 682       | 1            | 0         | 1            | 991          | 991             | SØLNA BRU X FV 684 - UNDEREGGA XF686              |
| 4           | F                | V           | 688       | 1            | 2950      | 2            | 25           | 2155            | Nordigarden/Strømmen - AUMA X3                    |
| 4           | F                | V           | 712       | 1            | 0         | 1            | 12465        | 12465           | Nausterstøa - Savalen                             |

År: **2012**  
 Veger: **Fylkesveger**

**Hedmark**

Plan laget i 2010

| Fylk nr. | Veg-kategori | Veg-nr. | Fra HP | Fra meter | Til HP | Til meter | Kjør felt | Lengde meter | Sted                                     | (to siders utskrift) |
|----------|--------------|---------|--------|-----------|--------|-----------|-----------|--------------|--|----------------------|
| 4 F      | V            | 7       | 1      | 0         | 1      | 3203      |           | 3203         | ARNEBERG X 216 - KLYFTMOEN X KV          |                      |
| 4 F      | V            | 24      | 2      | 9090      | 2      | 15131     |           | 6041         | Linder - MATTISDAMMEN                    |                      |
| 4 F      | V            | 24      | 3      | 3920      | 3      | 5420      |           | 1500         | Uthus V - Usthøgda                       |                      |
| 4 F      | V            | 26      | 10     | 15580     | 11     | 4500      |           | 5720         | Øversjødalen øst - Holøyen sør           |                      |
| 4 F      | V            | 27      | 3      | 7960      | 3      | 17500     |           | 9540         | Atnbrua - Hørsberget                     |                      |
| 4 F      | V            | 27      | 3      | 19650     | 3      | 26320     |           | 6670         | Straumbu sør - Morken                    |                      |
| 4 F      | V            | 27      | 3      | 27900     | 3      | 31670     |           | 3770         | Sandom - Liavegen sør                    |                      |
| 4 F      | V            | 27      | 3      | 31670     | 3      | 40600     |           | 8930         | Liavegen sør - Fallet                    |                      |
| 4 F      | V            | 27      | 3      | 40600     | 3      | 48200     |           | 7600         | Fallet - Follidal x Rv 29                |                      |
| 4 F      | V            | 29      | 1      | 21500     | 1      | 28700     |           | 7200         | Moskaret - Kakella                       |                      |
| 4 F      | V            | 29      | 1      | 33000     | 1      | 40448     |           | 7448         | Foldshaugen - Follidal x Rv 27           |                      |
| 4 F      | V            | 29      | 2      | 14750     | 2      | 20650     |           | 2210         | Sletten - Hjerkinholen( 2 delparseller ) |                      |
| 4 F      | V            | 30      | 1      | 12670     | 1      | 19415     |           | 6743         | Buruhammeren - Fiskvik (redusert)        |                      |
| 4 F      | V            | 30      | 1      | 19415     | 1      | 24290     |           | 4875         | Fiskvik - Åsheim                         |                      |
| 4 F      | V            | 30      | 1      | 24290     | 2      | 2860      |           | 4070         | Åsheim - Åkre                            |                      |
| 4 F      | V            | 30      | 2      | 2860      | 2      | 6867      |           | 4007         | Åkre - Otnes sør                         |                      |
| 4 F      | V            | 30      | 2      | 6867      | 2      | 28547     |           | 21680        | Otnes - Elvål                            |                      |
| 4 F      | V            | 30      | 3      | 0         | 3      | 7415      |           | 7415         | Elvål - Sommerbrekka                     |                      |
| 4 F      | V            | 30      | 3      | 22975     | 3      | 34000     |           | 11025        | Nybreen - Kalvsvangen/Tronfj.            |                      |
| 4 F      | V            | 73      | 2      | 0         | 3      | 140       |           | 1073         | Vognvegen x Fv 74 - Alu                  |                      |
| 4 F      | V            | 74      | 1      | 570       | 1      | 1400      |           | 350          | Nordvikvegen - Riisevillaen              |                      |
| 4 F      | V            | 86      | 1      | 0         | 1      | 4657      |           | 4657         | JØLSTAD X213/F20 - TASKERUD XF85         |                      |
| 4 F      | V            | 92      | 1      | 1150      | 1      | 4690      |           | 3540         | Børke - Byflaten                         |                      |
| 4 F      | V            | 117     | 1      | 3980      | 3      | 548       |           | 2376         | Nybrua - Torshov x Rv 25                 |                      |
| 4 F      | V            | 119     | 1      | 0         | 1      | 3908      |           | 3908         | DALFARMEN XF206 - ÅLSTAD X25             |                      |
| 4 F      | V            | 166     | 3      | 0         | 3      | 1667      |           | 1667         | OSET X FV 169 - Militærvegen             |                      |
| 4 F      | V            | 175     | 1      | 5600      | 1      | 11450     |           | 5850         | Disenå - Tronbøl                         |                      |
| 4 F      | V            | 175     | 2      | 105       | 2      | 4130      |           | 4025         | Skarnes r.kj. - Mangå                    |                      |
| 4 F      | V            | 175     | 2      | 5400      | 2      | 7960      |           | 2560         | Moen - Sander V                          |                      |
| 4 F      | V            | 201     | 2      | 2150      | 3      | 1952      |           | 8178         | Skasenden Ø - Mattismøtet                |                      |
| 4 F      | V            | 201     | 3      | 4920      | 4      | 8650      |           | 10073        | Revholtet - R.gr. Lintorpet              |                      |
| 4 F      | V            | 202     | 1      | 0         | 1      | 785       |           | 785          | Skotterud x Rv 2 - Skotterud x Fv 343    |                      |
| 4 F      | V            | 202     | 1      | 5700      | 1      | 11775     |           | 6075         | Magnor x Fv 347 - Opptjern               |                      |
| 4 F      | V            | 202     | 1      | 21900     | 1      | 32780     |           | 10880        | Stormyra - Austmarka x Fv 345            |                      |
| 4 F      | V            | 202     | 4      | 0         | 4      | 11700     |           | 11700        | Øiermoen - Langåsen                      |                      |
| 4 F      | V            | 202     | 5      | 7140      | 5      | 13376     |           | 6236         | Græsberget S - Meldalen x Rv 201         |                      |
| 4 F      | V            | 205     | 1      | 1520      | 1      | 5200      |           | 3680         | Stenrud bru - Hokås bru                  |                      |
| 4 F      | V            | 206     | 1      | 0         | 1      | 2280      |           | 2280         | Snålroa - Løfsgård                       |                      |
| 4 F      | V            | 206     | 2      | 3675      | 2      | 7200      |           | 3525         | Kjellmyra - Sønsterud                    |                      |
| 4 F      | V            | 206     | 3      | 5540      | 3      | 15710     |           | 10170        | Flisa østre bru - R.gr. Linna            |                      |
| 4 F      | V            | 208     | 1      | 0         | 1      | 14900     |           | 14900        | Midtskogsberget - Smedåsen               |                      |
| 4 F      | V            | 209     | 1      | 20070     | 1      | 23750     |           | 3680         | Høiby - Mo V                             |                      |
| 4 F      | V            | 209     | 2      | 5650      | 2      | 7167      |           | 1517         | Sand N ferist - Sand x Rv 24             |                      |
| 4 F      | V            | 210     | 1      | 220       | 1      | 670       |           | 450          | Brugata x Fv 396 - Tråstadvegen          |                      |
| 4 F      | V            | 212     | 1      | 8         | 1      | 618       |           | 610          | Pellervika - Hovelstuen                  |                      |
| 4 F      | V            | 213     | 2      | 2635      | 2      | 4955      |           | 2277         | Hellerud - Holostua                      |                      |
| 4 F      | V            | 213     | 2      | 9865      | 3      | 4955      |           | 5015         | Hersoug - Ringsaker prestegård           |                      |
| 4 F      | V            | 213     | 4      | 2070      | 4      | 3920      |           | 1846         | Smestad - Ring st.                       |                      |
| 4 F      | V            | 213     | 4      | 11820     | 4      | 15655     |           | 3000         | Freng - Brøttum nord ( 2 delpars. )      |                      |
| 4 F      | V            | 215     | 1      | 1030      | 1      | 2200      |           | 1170         | Åmot bru øst - Renabakken                |                      |
| 4 F      | V            | 216     | 1      | 8000      | 1      | 10705     |           | 2705         | Næroset N - Arneberg                     |                      |
| 4 F      | V            | 217     | 2      | 12040     | 2      | 21550     |           | 9510         | Nyseterbekken - Kongsskardåsen           |                      |
| 4 F      | V            | 217     | 2      | 21550     | 2      | 27170     |           | 5620         | Kongsskardåsen - Mosefabrikken           |                      |
| 4 F      | V            | 231     | 3      | 3030      | 3      | 5030      |           | 2000         | Herredsvang - Harstad N                  |                      |
| 4 F      | V            | 283     | 1      | 0         | 1      | 2570      |           | 2559         | BORGEN X24 - Oppstad bru                 |                      |
| 4 F      | V            | 342     | 1      | 1437      | 1      | 7830      |           | 6393         | GRASMO BRU - PRAMHUS NORD XF345          |                      |

| Fylk<br>nr. | Veg-<br>kategori | Veg-<br>nr. | Fra<br>HP | Fra<br>meter | Til<br>HP | Til<br>meter | Kjør<br>felt | Lengde<br>meter | Sted<br><br>(to siders utskrift)    |
|-------------|------------------|-------------|-----------|--------------|-----------|--------------|--------------|-----------------|-------------------------------------|
| 4           | F                | V           | 367       | 1            | 0         | 1            | 6640         | 6640            | ROVERUD X205 - Smestadtjernet       |
| 4           | F                | V           | 372       | 1            | 4530      | 1            | 4800         | 270             | Vestby - Grue gr.                   |
| 4           | F                | V           | 407       | 1            | 4         | 1            | 4206         | 4202            | Nøkkelberget - Knauserud            |
| 4           | F                | V           | 438       | 1            | 3960      | 1            | 6341         | 2381            | Åslia - SÆTRE X20                   |
| 4           | F                | V           | 459       | 1            | 5190      | 1            | 7223         | 2033            | HØGBERGET - Haug                    |
| 4           | F                | V           | 459       | 1            | 8484      | 1            | 10222        | 1738            | Bakken - Midtskogsåa S              |
| 4           | F                | V           | 506       | 1            | 3575      | 1            | 4595         | 220             | Rud S - Gjerdrum                    |
| 4           | F                | V           | 569       | 1            | 0         | 1            | 7050         | 7050            | NESVOLLBERGET X25 - RGR FLERMOEN    |
| 4           | F                | V           | 570       | 2            | 7367      | 2            | 10000        | 2633            | Ljørdalen sentr. - Strømstad        |
| 4           | F                | V           | 602       | 1            | 0         | 1            | 2940         | 2940            | SKRAMSTAD - JONSGÅRD                |
| 4           | F                | V           | 607       | 2            | 15150     | 3            | 6600         | 6922            | Undergangen - Sjøli kirke           |
| 4           | F                | V           | 607       | 3            | 6600      | 4            | 850          | 11350           | Sjøli kirke - Andrå                 |
| 4           | F                | V           | 607       | 4            | 850       | 4            | 9720         | 8870            | Andrå - Rønningen                   |
| 4           | F                | V           | 607       | 4            | 11900     | 4            | 14970        | 3070            | Flena/Viken - Sjølibakken           |
| 4           | F                | V           | 661       | 1            | 0         | 1            | 8530         | 8530            | KVERNESODDEN X30 - NYMOEN XF663     |
| 4           | F                | V           | 663       | 1            | 0         | 1            | 1004         | 1004            | HORNSET X30 - NYMOEN XF661          |
| 4           | F                | V           | 665       | 2            | 1304      | 2            | 5907         | 4603            | Unsetbrenna - Neka bru              |
| 4           | F                | V           | 665       | 2            | 5920      | 2            | 15415        | 9495            | Neka bru - Finnstadsjøen/Tynset gr. |
| 4           | F                | V           | 667       | 1            | 4         | 1            | 1776         | 1760            | BYGDEBRUA X30 - Grinddalen          |

År: 2010

Oppland

Veger: Fylkesveger

Plan laget i 2010

| Fylke nr. | Veg-kategori | Veg-nr. | Fra HP | Fra meter | Til HP | Til meter | Kjørefelt | Lengde meter | Sted                                   |
|-----------|--------------|---------|--------|-----------|--------|-----------|-----------|--------------|--|
| 5         | F            | V       | 1      | 1         | 0      | 1         | 2 880     | 2880         | SLØVIKA X240 - VELOFOSS                |
| 5         | F            | V       | 1      | 1         | 0      | 1         | 2 880     | 2880         | SLØVIKA X240 - VELOFOSS                |
| 5         | F            | V       | 3      | 1         | 0      | 2         | 2 100     | 2717         | VELOFOSS - KJEVLINGEN XKV              |
| 5         | F            | V       | 3      | 1         | 0      | 2         | 2 100     | 2717         | VELOFOSS - KJEVLINGEN XKV              |
| 5         | F            | V       | 15     | 1         | 0      | 1         | 1 040     | 1040         | BERGE X35 - SOLVANG XF5                |
| 5         | F            | V       | 16     | 1         | 18 000 | 1         | 19 478    | 1478         | GRUA - HEIMDAL XARM                    |
| 5         | F            | V       | 16     | 51        | 0      | 51        | 60        | 60           | HEIMDAL X4 - HEIMDAL X4                |
| 5         | F            | V       | 23     | 1         | 1 440  | 3         | 5 629     | 12661        | KOPERUD - AKERSHUS/HELLERN             |
| 5         | F            | V       | 23     | 1         | 1 440  | 3         | 5 629     | 12661        | KOPERUD - AKERSHUS/HELLERN             |
| 5         | F            | V       | 33     | 1         | 10 134 | 1         | 13 375    | 3241         | TOTENVIKA - SKREIA S.                  |
| 5         | F            | V       | 33     | 1         | 13 500 | 1         | 14 350    | 850          | SKREIA S. - BILLITT                    |
| 5         | F            | V       | 33     | 7         | 0      | 7         | 3 625     | 3625         | SVINGVOLL X34 - KRONBORG               |
| 5         | F            | V       | 33     | 7         | 4 250  | 7         | 6 473     | 2223         | KRONBORG - ODNES                       |
| 5         | F            | V       | 34     | 1         | 28     | 1         | 3 315     | 3287         | JARENKRYSSSET V RKJ - BRANDBU X240     |
| 5         | F            | V       | 34     | 3         | 19 600 | 3         | 22 000    | 2400         | GRANUM - RØDNES S.                     |
| 5         | F            | V       | 47     | 1         | 0      | 1         | 3 000     | 3000         | BJONEROA X245 - BUSKERUD/BJONE ØST     |
| 5         | F            | V       | 48     | 1         | 0      | 1         | 4 595     | 4595         | KROKFOSS - STORGRUNNVIKA               |
| 5         | F            | V       | 51     | 1         | 2 085  | 1         | 6 900     | 4815         | SANDERSTØLEN - GJØLMA                  |
| 5         | F            | V       | 80     | 2         | 1 836  | 3         | 1 062     | 1480         | SKAUGERUD - ÅS XF111                   |
| 5         | F            | V       | 85     | 1         | 5 610  | 1         | 9 910     | 4300         | HAUG S - ANDERSGÅRD X33                |
| 5         | F            | V       | 110    | 1         | 5 976  | 1         | 7 684     | 1708         | RAUFOSS N RKJ - V TOTEN/GJØVIK         |
| 5         | F            | V       | 111    | 2         | 1 185  | 2         | 4 815     | 3630         | NÆRSTEIN - LANDHEIM RKJ                |
| 5         | F            | V       | 114    | 1         | 1 000  | 1         | 2 400     | 1400         | FALL SØR X34 - S.LAND/V.TOTEN          |
| 5         | F            | V       | 151    | 1         | 0      | 1         | 1 430     | 1430         | VARDAL U.SK XF172 - TOBRU Ø.           |
| 5         | F            | V       | 160    | 1         | 11 100 | 1         | 18 885    | 7785         | RUSTEN - GRØTERUD X249                 |
| 5         | F            | V       | 191    | 50        | 4      | 50        | 2 577     | 2573         | SVINGSTAD XF191 - ANKALTRUD X33        |
| 5         | F            | V       | 193    | 1         | 0      | 1         | 300       | 300          | DOKKA BRU Ø X250 - FERISTA             |
| 5         | F            | V       | 194    | 1         | 0      | 1         | 9 000     | 9000         | HARSTAD - SJÅHEIM XF193                |
| 5         | F            | V       | 204    | 1         | 1 300  | 1         | 3 200     | 1900         | ØSTENSVIK XE16 - DØVRE                 |
| 5         | F            | V       | 204    | 2         | 0      | 2         | 5 000     | 5000         | N.AURDAL/ETNEDAL - LUNDMO              |
| 5         | F            | V       | 204    | 2         | 0      | 2         | 5 000     | 5000         | N.AURDAL/ETNEDAL - LUNDMO              |
| 5         | F            | V       | 204    | 2         | 16 100 | 2         | 17 200    | 1100         | LUNDMO - SMIUGARD                      |
| 5         | F            | V       | 204    | 2         | 16 100 | 2         | 17 200    | 1100         | LUNDMO - SMIUGARD                      |
| 5         | F            | V       | 204    | 8         | 11 090 | 8         | 20 932    | 9842         | VERSKEI - FORSETH BRU                  |
| 5         | F            | V       | 213    | 1         | 5 760  | 2         | 325       | 4270         | SØNDRE PARK - JERNBANETORG TUNELL N    |
| 5         | F            | V       | 216    | 1         | 6 636  | 1         | 7 678     | 1042         | LANGSETH - SKAUBORINGEN                |
| 5         | F            | V       | 223    | 1         | 0      | 1         | 7 193     | 7193         | HEDAL KRK. X243 - BLAUTMYRSETRA XKV    |
| 5         | F            | V       | 223    | 1         | 0      | 1         | 7 193     | 7193         | HEDAL KRK. X243 - BLAUTMYRSETRA XKV    |
| 5         | F            | V       | 240    | 1         | 0      | 1         | 14 500    | 14500        | VANG - KLÆSTAD N                       |
| 5         | F            | V       | 240    | 1         | 22 700 | 1         | 24 107    | 1407         | MYRHAUG - BRANDBU X34                  |
| 5         | F            | V       | 244    | 1         | 6 600  | 1         | 12 000    | 5400         | MJØRLUND - NØKLEBY N.                  |
| 5         | F            | V       | 249    | 1         | 500    | 1         | 1 400     | 900          | REDALEN V. - ORGELFABRIKKEN            |
| 5         | F            | V       | 249    | 1         | 28 000 | 1         | 34 736    | 6736         | ORGELFABRIKKEN - SVINGSTAD X250        |
| 5         | F            | V       | 254    | 1         | 10 650 | 1         | 18 075    | 7425         | SVINGVOLD - TRETTE V.                  |
| 5         | F            | V       | 255    | 2         | 983    | 2         | 8 900     | 8147         | FÅBERG KRK - FOLLEBU XFV               |
| 5         | F            | V       | 255    | 2         | 13 129 | 3         | 4 140     | 4240         | SEGALSTAD BRU - FORSETH N.             |
| 5         | F            | V       | 255    | 3         | 4 140  | 4         | 347       | 1918         | SEGALSTAD BRU - FORSETH N.             |
| 5         | F            | V       | 255    | 4         | 347    | 4         | 7 200     | 1500         | FORSETH N. - BRATTLAND                 |
| 5         | F            | V       | 255    | 4         | 347    | 4         | 27 437    | 27090        | FORSETH N. - LØVLUND S.                |
| 5         | F            | V       | 255    | 4         | 7 200  | 4         | 27 437    | 20237        | BRATTLAND - LØVLUND S.                 |
| 5         | F            | V       | 255    | 5         | 2 130  | 5         | 5 500     | 3370         | NESSET BRU - DALBAKKEN                 |
| 5         | F            | V       | 256    | 1         | 2 300  | 1         | 8 600     | 6300         | SKILLESTAD - GRIND                     |
| 5         | F            | V       | 256    | 1         | 2 300  | 1         | 8 600     | 6300         | SKILLESTAD - GRIND                     |
| 5         | F            | V       | 256    | 1         | 8 600  | 1         | 17 595    | 8995         | GRIND - RUSTE                          |
| 5         | F            | V       | 256    | 1         | 8 600  | 1         | 17 595    | 8995         | GRIND - RUSTE                          |
| 5         | F            | V       | 257    | 2         | 70     | 2         | 2 270     | 2200         | BJØLSTADMO - LEIRFLATA                 |
| 5         | F            | V       | 257    | 2         | 2 270  | 2         | 9 290     | 7020         | BJØLSTADMO - LEIRFLATA                 |
| 5         | F            | V       | 257    | 2         | 2 270  | 2         | 9 290     | 7020         | BJØLSTADMO - LEIRFLATA                 |
| 5         | F            | V       | 261    | 52        | 0      | 52        | 1 460     | 1460         | NESTE - NESJA XE16                     |
| 5         | F            | V       | 265    | 2         | 7 185  | 2         | 10 051    | 2866         | BERGE - GARBERG                        |
| 5         | F            | V       | 293    | 2         | 5 600  | 2         | 7 600     | 2000         | KVIEN - DAL S BRU                      |
| 5         | F            | V       | 294    | 1         | 0      | 1         | 300       | 300          | ØDE - HAUGRUD                          |
| 5         | F            | V       | 312    | 1         | 0      | 1         | 480       | 480          | SMEDSTADMOEN X213 - LILLEHAMMER MEIERI |
| 5         | F            | V       | 315    | 1         | 3      | 1         | 1 813     | 1810         | HALBERG X253 - LUNDGÅRD                |
| 5         | F            | V       | 319    | 4         | 8 058  | 4         | 9 321     | 1263         | BRAUTEN S. - BYSTAD                    |
| 5         | F            | V       | 319    | 4         | 8 058  | 4         | 9 321     | 1263         | BRAUTEN S. - BYSTAD                    |
| 5         | F            | V       | 319    | 6         | 3 890  | 6         | 4 195     | 300          | HEGGE - SKILLESTAD X256                |
| 5         | F            | V       | 346    | 1         | 0      | 1         | 6 650     | 6650         | LØVLUND X255 - BRANDEN                 |
| 5         | F            | V       | 346    | 1         | 0      | 1         | 6 650     | 6650         | LØVLUND X255 - BRANDEN                 |
| 5         | F            | V       | 346    | 1         | 6 650  | 1         | 12 674    | 6024         | BRANDEN - BENNMOEN X255                |
| 5         | F            | V       | 346    | 1         | 6 650  | 1         | 12 674    | 6024         | BRANDEN - BENNMOEN X255                |
| 5         | F            | V       | 418    | 1         | 10 900 | 1         | 11 060    | 160          | OTTA S. - OTTA KJ.BRU N X15            |

(to siders utskrift)

| Fylke nr. | Veg-kategori | Veg-nr. | Fra HP | Fra meter | Til HP | Til meter | Kjørefelt | Lengde meter | Sted                    |
|-----------|--------------|---------|--------|-----------|--------|-----------|-----------|--------------|-------------------------|
| 5         | F            | V       | 425    | 1         | 0      | 1         | 1 524     | 1524         | HELLÅ X255 - KAMPESETER |
| 5         | F            | V       | 425    | 1         | 1 524  | 1         | 4 765     | 3241         | KAMPESETER - KARISTUA   |
| 5         | F            | V       | 452    | 1         | 0      | 1         | 2 699     | 2699         | SANDBU - SUNDBRUA       |
| 5         | F            | V       | 453    | 1         | 1 367  | 1         | 3 470     | 2103         | HÅKENSTAD - SANDVIKA    |

(to siders utskrift)

År: 2011

Oppland

Veger: Fylkesveger

Plan laget i 2010

| Fylke nr. | Veg-kategori | Veg-nr. | Fra HP | Fra meter | Til HP | Til meter | Kjørefelt | Lengde meter | Sted                                    |
|-----------|--------------|---------|--------|-----------|--------|-----------|-----------|--------------|---|
| 5         | F            | V       | 13     | 1         | 0      | 1         | 4 730     | 4730         | GRUA - LUNNER PUKK                      |
| 5         | F            | V       | 27     | 2         | 0      | 2         | 3 700     | 3700         | VENABYGD - TRABELIA                     |
| 5         | F            | V       | 27     | 2         | 10 900 | 2         | 13 900    | 3000         | FORRESTADSETER - BØLBEKKEN              |
| 5         | F            | V       | 33     | 1         | 4 774  | 1         | 13 375    | 8601         | FJELLHAUG - SKREIA S.                   |
| 5         | F            | V       | 34     | 3         | 22 000 | 4         | 1 613     | 1670         | HOV - RØDNES S.                         |
| 5         | F            | V       | 40     | 1         | 0      | 1         | 530       | 530          | GRINAKER X240 - BILDEN                  |
| 5         | F            | V       | 55     | 1         | 0      | 1         | 700       | 700          | LOM X15 - LOM CAMPING                   |
| 5         | F            | V       | 55     | 1         | 700    | 1         | 8 350     | 7650         | LOM CAMPING - KLØVVOLLEN                |
| 5         | F            | V       | 55     | 1         | 8 350  | 1         | 9 900     | 1550         | KLØVVOLLEN - VESLEØYGARD                |
| 5         | F            | V       | 74     | 1         | 3 630  | 1         | 6 725     | 3095         | KRABY IND.OMR. - STANGE XF73/KV         |
| 5         | F            | V       | 87     | 1         | 0      | 1         | 3 630     | 3630         | VIKER X 33 - KAPP N                     |
| 5         | F            | V       | 92     | 1         | 6 109  | 1         | 7 396     | 1287         | KAPP - FREDHEIM XF87                    |
| 5         | F            | V       | 114    | 2         | 0      | 2         | 9 885     | 9885         | S.LAND/V.TOTEN - RAUFOSS ST X4          |
| 5         | F            | V       | 130    | 1         | 4 561  | 1         | 9 213     | 4652         | LAUSGARDA - BERGEGARDA                  |
| 5         | F            | V       | 132    | 1         | 0      | 1         | 10 850    | 10850        | KRONBORG X33 - SØNDRE LAND/GJØVIK       |
| 5         | F            | V       | 204    | 8         | 20 932 | 8         | 21 825    | 893          | FORSETH BRU - FORSET X255               |
| 5         | F            | V       | 220    | 2         | 10 120 | 2         | 14 580    | 4460         | VESTRINGSBYGDA - HÅDEM X51              |
| 5         | F            | V       | 225    | 1         | 0      | 1         | 3 440     | 3440         | TOLLEFSRUD XE16 - JEVNLISMYRA           |
| 5         | F            | V       | 237    | 1         | 0      | 1         | 8 780     | 8780         | FLATØYDEGARD X251 - SMIUGARD XF204      |
| 5         | F            | V       | 244    | 1         | 12 000 | 1         | 17 129    | 5129         | ENSRUD - HÅJENBAKKEN                    |
| 5         | F            | V       | 245    | 2         | 12 598 | 2         | 21 485    | 8887         | LOMSDAL - BRAGER                        |
| 5         | F            | V       | 245    | 2         | 21 485 | 3         | 138       | 12504        | BRAGER - FLUBERG BRU                    |
| 5         | F            | V       | 255    | 5         | 5 500  | 5         | 13 000    | 7500         | DALBAKKEN - STRAND                      |
| 5         | F            | V       | 255    | 5         | 23 900 | 5         | 27 000    | 3100         | DALSETER - DYRTJERNMYRA                 |
| 5         | F            | V       | 256    | 1         | 0      | 1         | 730       | 730          | HUNDORP ØST XE6 - HUNDORP BRU S.        |
| 5         | F            | V       | 257    | 2         | 70     | 2         | 2 270     | 2200         | BJØLSTADMO - LEIRFLATA                  |
| 5         | F            | V       | 269    | 2         | 758    | 2         | 5 388     | 4630         | ROGNDOKKEN - PLASSANE                   |
| 5         | F            | V       | 311    | 1         | 0      | 1         | 1 015     | 1015         | LILLEHMR POSTK X213 - KRISTINS HALL RKJ |
| 5         | F            | V       | 318    | 50        | 3      | 50        | 2 170     | 2167         | BERGE XF318 - SEGALSTAD BRU X255        |
| 5         | F            | V       | 319    | 2         | 3 725  | 2         | 10 607    | 6882         | HAUGLYKKJA - LINLØKKEN                  |
| 5         | F            | V       | 319    | 3         | 3      | 3         | 8 645     | 8642         | TRETEN Ø. - ØYER/RINGEBU                |
| 5         | F            | V       | 319    | 4         | 890    | 4         | 2 072     | 1182         | BERGDØLA - HAUKÅA                       |
| 5         | F            | V       | 319    | 4         | 9 321  | 5         | 2 523     | 2552         | BYSTAD - BERGE S.                       |
| 5         | F            | V       | 319    | 5         | 2 523  | 5         | 8 117     | 5594         | BERGE S. - SUS                          |
| 5         | F            | V       | 320    | 1         | 1 786  | 1         | 3 603     | 1817         | ROVERUDMYRA - VATNINGA                  |
| 5         | F            | V       | 320    | 1         | 1 786  | 1         | 4 800     | 3014         | ROVERUDMYRA - SÆTERENGEN X213           |
| 5         | F            | V       | 330    | 1         | 0      | 1         | 1 388     | 1388         | RINNA BRU X250 - BØ                     |
| 5         | F            | V       | 331    | 1         | 0      | 1         | 6 297     | 6297         | VINGROM NORD XF310 - VINGNES X253       |
| 5         | F            | V       | 378    | 1         | 1 699  | 1         | 4 393     | 2694         | FLYEN - SPANGRUD                        |
| 5         | F            | V       | 403    | 1         | 0      | 1         | 3 770     | 3770         | HUNDORP XE6 - GRIND X256                |
| 5         | F            | V       | 405    | 1         | 0      | 1         | 2 180     | 2180         | LISTAD XE6 - ALME                       |
| 5         | F            | V       | 419    | 1         | 5 950  | 1         | 12 008    | 6058         | BJØREGEBU - BJØRGEBU                    |
| 5         | F            | V       | 486    | 1         | 0      | 1         | 2 550     | 2550         | DØNFOSS X15 - VOTTANES                  |
| 5         | F            | V       | 486    | 1         | 8 300  | 1         | 13 900    | 5600         | GJERDET - TUVA                          |

År: 2012

Oppland

Veger: Fylkesveger

Plan laget i 2010

| Fylke nr. | Veg-kategori | Veg-nr. | Fra HP | Fra meter | Til HP | Til meter | Kjørefelt | Lengde meter | Sted                                |
|-----------|--------------|---------|--------|-----------|--------|-----------|-----------|--------------|-------------------------------------|
| 5         | F            | V       | 12     | 1         | 580    | 1         | 3 740     | 3160         | GRUA V - SLIPERIET XKV              |
| 5         | F            | V       | 34     | 2         | 0      | 2         | 9 300     | 8914         | BRANDBU X240 - GULLERUD             |
| 5         | F            | V       | 51     | 3         | 0      | 3         | 11 400    | 11390        | FAGERNES - HOVI                     |
| 5         | F            | V       | 51     | 5         | 7 164  | 5         | 32 125    | 24961        | BÅTSKARET - MAURVANGEN              |
| 5         | F            | V       | 51     | 6         | 0      | 6         | 33 100    | 33100        | MAURVANGEN - RANDSVERK X257         |
| 5         | F            | V       | 51     | 7         | 0      | 7         | 15 651    | 15651        | RANDSVERK - RANDEN X15              |
| 5         | F            | V       | 51     | 7         | 15 651 | 7         | 17 065    | 1414         | RANDSVERK - RANDEN X15              |
| 5         | F            | V       | 51     | 50        | 0      | 50        | 2 335     | 2335         | MAURVANGEN X51 - GJENDESHEIM BRYGGE |
| 5         | F            | V       | 117    | 1         | 0      | 1         | 4 880     | 4880         | EINAVOLL X4 - SAMVIRKELAGET         |
| 5         | F            | V       | 172    | 1         | 3 300  | 1         | 4 046     | 746          | H.MUSTADS GT - M.THRANES GT.        |
| 5         | F            | V       | 172    | 1         | 4 600  | 1         | 6 650     | 2050         | M.THRANES GT. - BRÅSTAD             |
| 5         | F            | V       | 250    | 2         | 3 330  | 3         | 7 310     | 7450         | ELVROM - SKINNERLI ØST              |
| 5         | F            | V       | 251    | 1         | 12 390 | 1         | 21 100    | 8710         | BRUFLAT V. - FLATØYDEGARD XF250     |
| 5         | F            | V       | 257    | 2         | 9 290  | 2         | 13 415    | 4125         | LEIRFLATA - RANDSVERK X51           |
| 5         | F            | V       | 265    | 51        | 0      | 51        | 1 615     | 1615         | ØVRE RØN - RØNSMOEN XE16            |
| 5         | F            | V       | 285    | 1         | 0      | 1         | 4 495     | 4495         | MELBYBRÅTEN - HOVI X51              |
| 5         | F            | V       | 288    | 1         | 9 153  | 1         | 12 635    | 3482         | LYKKJEHØGDA - SKREDBERGO            |
| 5         | F            | V       | 311    | 1         | 5 690  | 1         | 13 881    | 8191         | SJØSETERVEGEN - NORDSETER *PV       |
| 5         | F            | V       | 385    | 1         | 0      | 1         | 2 310     | 2310         | BØ - BØLIA                          |
| 5         | F            | V       | 385    | 1         | 2 310  | 1         | 9 950     | 7587         | BØLIA - STEINBAKKEN                 |
| 5         | F            | V       | 385    | 1         | 23 000 | 1         | 31 560    | 8560         | FRISBUA - STOREFJELLSETER           |