

1981


MAG.



FERJESTATISTIKK 1981

STATENS VEGVESEN – VEGDIREKTORATET

BIBLIOTEKET
VEGDIREKTORATET



31
F

88/20
1G-1-81

Id = 0201103

**BIBLIOTEKET
VEGDIREKTORATET**

FERJESTATISTIKK 1981

Forsidebilde:
Ferje i Kinsarvik

BIBLIOTEKET VEGDIREKTORATET

FORORD

Ferjestatistikken for 1981 gir den samme oversikt over ferjestatistikken som for de foregående år. Formålet med denne er å gi en hovedoversikt over ferjetrafikken. Interesserte som ønsker detaljerte opplysninger om den enkelte ferjestrekning innen de enkelte samband, kan få disse ved henvendelse til Vegdirektoratets ferjekontor. Eksempel på hvordan disse oppgavene vil foreligge finnes i tabell 8: "Eksempel på utskrift for de enkelte strekninger innen et samband".

I tillegg til de 8 tabellene som finnes i dette heftet, er det 4 figurer som viser gjennomsnittlig døgntrafikk i kjøretøyer for 4 ferjestrekninger for hver måned i 1980 og 1981. Det er også 4 figurer som viser døgntrafikken i personbilenheter for de samme 4 ferjestrekningene i en uke i juli og en uke i november i de samme år.

Ferjestatistikken for 1981 er utarbeidet på grunnlag av de trafikkoppgavene som er mottatt fra ferjeselskapene gjennom vegsjefene. Trafikkoppgavene blir bearbeidet av Vegdirektoratets ferjekontor før de går til EDB-bearbeiding ved kontoret for administrativ databehandling i Vegdirektoratet. Planlegging og utarbeidelse av den offisielle ferjestatistikk og publikasjonen er utført av Vegdirektoratets ferjekontor.

Vegdirektoratet
Ferjekontoret
Oslo, mars 1982

INNHOLD

	Side
Oversikt over ferjestatistikk 1981	7
Tabell 1: Ferjetrafikken i riks- og fylkesvegsamband 1967 - 1981.	11
Tabell 2: Sammenlikning mellom ferjetrafikken 1980 og 1981.	12
Tabell 3: Månedlig ferjetrafikk i riks- og fylkesvegsamband 1981.	13
Tabell 4: Riks- og fylkesvegsamband pr. 31. desember 1981	14
Tabell 5: Ferjetrafikken i riks- og fylkesvegsamband 1981. Fylkesoversikt.	15
Tabell 6: Ferjetrafikken i de enkelte samband 1981.	16
Tabell 7: Årsdøgntrafikk på ferjestrekninger i riksvegsamband 1981. Sommerdøgntrafikken i forhold til årsdøgntrafikk for motorkjøretøyer i alt.	25
Tabell 8: Eksempel på utskrift for de enkelte strekninger innen et samband.	30
Figur I - IV: Gjennomsnittlig døgntrafikk i kjøretøyer for hver måned 1980 og 1981.	34
Figur V - VIII: Døgntrafikk i personbilenheter i en uke i juli og i en uke i november 1980 og 1981.	38

OVERSIKT OVER FERJESTATISTIKK 1981

Innledning

Ferjestatistikken 1981 er bygget opp på følgende måte:

Trafikkoversikter for hele landet
(tabellene 1, 2 og 3)

Trafikkoversikter for fylkene
(tabellene 4 og 5)

Trafikkoversikter for samband og
riksvegstrekninger
(tabellene 6 og 7)

Eksempel på utskrift for de enkelte
strekninger
(tabell 8)

Figurer for gjennomsnittlig døgntrafikk i de
enkelte måneder og døgntrafikk for en uke i juli
og en uke i november for 4 ferjestrekninger i
1980 og 1981
(figurene I - VIII)

Alle tabeller har inndelt kjøretøyene i lette og tunge biler, biler i alt og personer. Med lette biler menes person- og varebiler med inntil 1 500 kg nyttelast. Person- og varebiler med tilhenger er i noen tabeller tatt med under lette biler og i andre tabeller spesifisert for seg selv. Tunge biler er delt inn i lastebiler uten tilhenger, lastebiler med tilhenger og busser. Summen av lette biler og tunge biler gir sum kjøretøyer. Trafikkoppgaver for motorsykler m.v. er ikke tatt med i statistikken. Trafikkoppgaver for personer inkluderer førerne av motorkjøretøyene.

Trafikkoversikt for hele landet

Tabell 1 gir en oversikt over trafikkmengden på ferjer de siste 15 år. Denne tabellen gir ingen oversikt over den generelle trafikkutvikling da antall ferjesamband og rutestrekninger endres fra år til år, bl.a. som følge av ruteomlegginger. For noen fylker faller enkelte strekninger eller hele samband ut, mens andre samband opprettes, deles i flere strekninger eller nye strekninger kommer til.

Tabell 2 viser trafikkutviklingen fra 1980 til 1981. Der sammenlignes bare ferjeruter som har vært i drift i begge år. For en videre oversikt over trafikkutviklingen over tiden, må det undersøkes for det enkelte samband eller for den enkelte strekning.

Tabell 2 viser at økningen for sum biler var 0,3%. Den tilsvarende økning for vegnettet for øvrig i samme tidsrom var 0,8%.

Tabell 3 viser ferjetrafikkens månedlige fordeling i 1981. Den viser at juli hadde 13,0% av årstrafikken for kjøretøyer, sommermånedene juni, juli og august til sammen hadde 34,3%, mens eksempelvis januar og februar hadde henholdsvis 5,4% og 5,7% av årstrafikken.

Trafikkoversikt for fylkene

Tabell 4 gir en oversikt over ferjenettet i landet og i de enkelte fylker pr. 31. desember 1981. Tabellen gir antall samband, antall rutestrekninger samt deres lengde. Videre viser tabellen antall ferjer i landet og i de enkelte fylker og ferjenes kapasitet i personbilplasser.

Møre og Romsdal er det fylket som har flest samband og ferjestrekninger. Fylket har 39 samband med 63 ferjestrekninger med en lengde på tilsammen 437,8 km eller 18,1% av landets samlede lengde. Nordland er det fylket hvor summen av lengden av alle ferjestrekninger er størst. Med 728,2 km fordelt på 33 samband med 45 ferjestrekninger har fylket hele 30,0% av landets samlede lengde. Møre og Romsdal har flest ferjer i drift - 53 stk. Derimot har Hordaland den største kapasitet i personbilplasser på sine ferjer, nemlig 1 897 eller 24% av landets samlede kapasitet i personbilplasser.

Ferjetrafikken i de enkelte fylker vises i tabell 5 fordelt på lette biler, tunge biler med spesifikkasjon på lastebiler med og uten tilhenger og busser, motor-kjøretøyer i alt og personer.

Trafikkoversikt for samband og enkelte strekninger

Tabell 6 viser trafikken i de enkelte samband fordelt på de ulike kjøretøykategoriene og personer i 1981. Videre viser tabellen de enkelte ferjesambandslengder i km og hvilke vegsamband ferjene knytter sammen. Fartstiden for de aller fleste samband er hele året. For de samband som har mindre fartstid, er dette markert med fotnoter som også angir fartstiden.

Tabell 7 gir den gjennomsnittlige trafikk med kjøretøyer pr. døgn - årsdøgntrafikken (ÅDT). I tabellen er tatt med alle riksvegferjestrekninger som har en ÅDT større enn 25. ÅDT er regnet for lette biler, tunge biler og kjøretøyer i alt.

I tillegg har en regnet ut sommerdøgntrafikken (SDT) i forhold til ÅDT. SDT er definert som trafikken i månedene mai til og med oktober. Dersom forholdet SDT/ÅDT er lik 1,00 betyr dette at SDT er lik ÅDT og trafikken med ferjen er like stor sommer som vinter. SDT/ÅDT større enn 1,00 viser at sommertrafikken med ferje er større enn trafikken med ferjen på årsbasis. Forholdet

SDT/ÅDT viser i hvilken grad ferjestrekningen domineres av arbeidsreisetrafikk (lavt forholdstall) eller ferie- og fritidstrafikk (høyt forholdstall). I denne tabellen er hver strekning angitt med vegnummer og hovedparsellnummer ifølge Vegdirektoratets vegnettregister.

Eksempel på utskrift for de enkelte strekninger

Som nevnt i forordet kan interesserte som ønsker detaljerte opplysninger om den enkelte ferjestrekning, få disse ved henvendelse til Vegdirektoratets ferjekontor. Tabell 8 viser som eksempel hvordan ferjekontoret kan gi slike opplysninger. Som eksempel har en valgt sambandet Kinsarvik-Utne-Kvanndal. Opplysninger på samband og strekning kan gis detaljert på kjøretøygrupper og personer. Videre kan trafikk tallene gis både for den enkelte måned og for hele året.

Gjennomsnittlig døgntrafikk i kjøretøyer for hver måned 1980 og 1981

I figurene I-IV viser en gjennomsnittlig døgntrafikk for hver måned i 1980 og 1981 for ferjestrekningene Randaberg - Skudeneshavn, Kinsarvik - Kvanndal, Ålesund - Valderøy og Sommarset - Bonnåsjøen. Figurene viser gjennomsnittlig døgntrafikk for sum kjøretøyer. I tillegg er vist den gjennomsnittlige døgntrafikk hele året (ÅDT) og den gjennomsnittlige døgntrafikk mai til og med oktober (SDT).

Døgntrafikk i personbilenheter i en uke i juli og en uke i november 1980 og 1981.

Figurene V-VIII viser døgntrafikken i personbilenheter i en uke i juli og en uke i november 1980 og 1981 for de samme ferjestrekningene som i figurene I-IV. Videre viser tabellene gjennomsnittstrafikken i de angjeldende måneder.

Vegdirektoratets ferjekontor har døgntrafikken i personbilenheter i 1 uke i 10 måneder i 1981 for samtlige ferjestrekninger og ferjesamband. Interesserte kan henvende seg til kontoret dersom en ønsker slike opplysninger.

Tabell 1

FERJETRAFIKKEN I RIKS- OG FYLKESVEGSAMBAND 1967 - 1981

Ar	Lengde i km	Trafikk i året					
		Person- og varebiler	Lastebiler uten tilhenger	Lastebiler med tilhenger	Busser	Sum biler	Personer
1981	2 425,8	12 806 967	1 074 390	445 877	197 429	14 524 663	42 659 861
1980	2 418,6	12 895 756	1 077 044	434 906	200 142	14 607 848	43 006 141
1979	2 484,1	12 619 454	1 060 027	409 999	198 563	14 288 043	42 064 850
1978	2 506,0	12 235 582	1 025 849	379 427	198 780	13 839 638	41 241 053
1977	2 488,0	11 622 239	1 004 560	358 611	205 325	13 190 735	40 384 018
1976	2 420,0	10 462 691	960 808	332 397	197 675	11 953 571	37 964 461
1975	2 501,6	9 457 485	909 368	297 373	188 048	10 852 274	35 871 860
1974	2 232,0	8 329 715	860 201	278 484	182 366	9 650 766	33 462 506
1973	2 161,8	7 894 357	831 700	250 737	183 854	9 160 648	32 418 028
1972	2 225,7	7 532 174	843 237	224 271	183 004	8 782 686	31 571 615
1971	2 222,9	6 951 574	828 770	191 577	179 774	8 151 695	30 181 721
1970	2 114,2	6 016 558	751 117	172 076	166 718	7 106 469	27 582 200
1969	1 931,1	5 140 065	705 890	146 695	164 238	6 156 900	24 587 319
1968	1 870,0	4 375 516	635 534	119 257	158 156	5 288 463	22 042 673
1967	1 810,2	4 045 540	609 724	109 859	160 221	4 925 344	20 931 801

SAMMENLIGNING MELLOM FERJETRAFIKKEN 1980 - 1981

Tabell 2

Bare ferjeruter som har vært i drift begge år er tatt med

År	Person- og varebiler	Lastebiler uten tilhenger	Lastebiler med tilhenger	Busser	Sum biler	Personer
1980	12 636 185	1 049 848	429 001	195 652	14 310 686	42 053 779
1981	12 662 510	1 059 390	442 512	195 148	14 359 560	42 196 803
Øking i %	0,2	0,9	3,2	- 0,3	0,3	0,3

Tabell 3

MÅNEDLIG FERJETRAFIKK I RIKS- OG FYLKESVEGSAMBAND 1981

	PERSON- OG VAREBIL	PERSON- BIL U/TILH.	SUM LETTE BILER	LASTEBIL U/TILH.	LASTEBIL M/TILH./ SEMITR.	BUSS	SUM TUNGE BILER	SUM KJØRETØYER	PERSONER
	1	2	3=1+2	4	5	6	7=4+5+6	8=3+7	9
SUM HELE LANDET									
JANUAR	660588	4700	665288	76178	30473	13994	120645	785933	2371982
FEBRUAR	700405	5846	706251	78065	33163	13063	124291	830542	2409587
MARS	869539	8676	878215	88817	38435	14997	142249	1020464	2956713
APRIL	1027551	13598	1041149	80938	34507	13823	129268	1170417	3443977
MAI	1128215	19267	1147482	92899	39102	18455	150456	1297938	3872509
JUNI	1273291	33642	1306933	99819	42536	23243	165598	1472531	4470277
JULI	1663746	80262	1744008	88127	32584	21027	141738	1885746	5742773
AUGUST	1428270	39487	1467757	92228	39928	20177	152333	1620090	4826461
SEPTEMBER	1083820	20262	1104082	103134	43070	16592	162796	1266878	3573940
OKTOBER	1048155	19676	1067831	105262	42451	15134	162847	1230678	3403064
NOVEMBER	849755	10510	860265	91266	38423	13967	143656	1003921	2813269
DESEMBER	810499	7207	817706	77657	31205	12957	121819	939525	2775309
SUM	12543834	263133	12806967	1074390	445877	197429	1717696	14524663	42659861

Tabell 4

FERJESAMBAND I RIKS-OG FYLKESVEGNETTET 31. DESEMBER 19 81

Fylke	Antall rutesamband	Antall rute-strekninger	Samlet lengde i km	Antall ferjer	Samlet kapasitet i person-tilplasser
Østfold	2	2	13,3	5	524
Akershus	1	1	2,5	2	56
Oppland	1	1	2,3	3	112
Buskerud	1	1	0,6	1	21
Aust-Agder	1	1	3,0	1	4
Vest-Agder	1	1	1,3	1	13
Rogaland	10	16	155,4	18	676
Hordaland	26	42	332,3	45	1 897
Sogn og Fjordane	15	27	305,9	26	756
Møre og Romsdal	39	63	437,8	53	1 589
Sør-Trøndelag	8	10	59,7	13	411
Nord-Trøndelag	7	13	75,6	11	157
Nordland	33	45	728,2	48	1 090
Troms	18	26	179,1	22	421
Finnmark	6	7	128,8	8	179
Sum	169	256	2 425,8	257	7 906

Tabell 5

FERJETRAFIKKEN I RIKS- OG FYLKESVEGSAMBAND 1981. FYLKESOVERSIKT

Fylke	Lengde i km	Trafikk i året					
		Person- og varebiler	Laste- biler u/ tilhenger	Laste- biler m/ tilhenger	Busser	Sum biler	Personer
Østfold	13,3	610 783	45 099	70 406	2 974	729 262	1 941 960
Akershus	2,5	117 153	3 267	1 733	157	122 310	265 961
Oppland	2,3	259 569	25 369	21 845	-	306 783	713 264
Buskerud	0,6	62 390	6 614	3 207	57	72 268	146 982
Aust-Agder	3,0	487	38	-	-	525	19 024
Vest-Agder	1,3	53 278	2 814	150	2 695	58 937	173 031
Rogaland	155,4	867 724	113 018	42 968	4 102	1 027 812	3 318 312
Hordaland	332,3	3 798 294	280 785	75 514	44 724	4 199 317	12 848 365
Sogn og Fjordane	305,9	959 390	71 116	36 139	22 118	1 088 763	3 037 994
Møre og Romsdal	437,8	3 448 935	295 400	116 290	68 683	3 929 308	11 904 605
Sør-Trøndelag	59,7	604 684	52 431	15 851	2 284	675 250	1 552 911
Nord-Trøndelag	75,6	218 251	24 127	5 907	2 123	250 408	701 104
Nordland	728,2	1 205 052	99 854	43 961	30 888	1 379 755	3 992 232
Troms	179,1	455 355	39 742	7 298	13 686	516 081	1 532 331
Finnmark	128,8	145 622	14 716	4 608	2 938	167 884	511 785
Sum	2 425,8	12 806 967	1 074 390	445 877	197 429	14 524 663	42 659 861

Tabell 6

FERJETRAFIKKEN I DE ENKELTE SAMBAND I 1981

Fylke og ferjerute	Vegsamband	Lengde i km	Person- og vare- biler	Laste- biler u/ til- henger	Laste- biler m/ til- henger	Busser	Sum biler	Personer
ØSTFOLD								
Skibstadsand - Korshamn	Rv.108	2,8	116 506	5 974	511	256	132 247	370 860
Moss - Horten	Rv.120 - 310	10,5	494 277	39 125	69 895	2 718	606 015	1 571 100
Sum Østfold		13,3	610 783	45 099	70 406	2 974	729 262	1 941 960
AKERSHUS								
Drøbak - Storsand	Rv.153 - 281	2,5	117 153	3 267	1 733	157	122 310	265 961
OPPLAND								
Gjøvik - Mengshol	Rv.212	2,3	259 569	25 369	21 845	-	306 783	713 264
BUSKERUD								
Svelvik - Verket	Rv.165 - 319	0,6	62 390	6 614	3 207	57	72 268	146 982
AUST-AGDER								
Risør - Øysang	Fv. - Fv.	3,0	487	38	-	-	525	19 024
VEST-AGDER								
Launes - Kvellandstrand	Rv.469	1,3	53 278	2 814	150	2 695	58 937	173 031
ROGALAND								
Lauvvik - Oanes - Forsand	Rv. 13	2,9	103 380	6 791	1 246	297	111 714	297 017
Tøtlandsvik - Vindsvik	Rv. 13	3,5	75 888	4 732	2 047	1 034	83 701	192 808

Tabell 6

FERJETRAFIKKEN I DE ENKELTE SAMBAND I 1981

Fylke og ferjerute	Vegsamband	Lengde i km	Person- og vare- biler	Laste- biler u/ til- henger	Laste- biler m/ til- henger	Busser	Sum biler	Personer
Randaberg - Skudeneshavn	Rv. 14	25,0	224 612	21 739	24 147	1 448	271 946	653 990
Sand - Ropeid	Rv. 46	2,2	107 286	8 540	2 790	459	119 075	285 574
Kopervik - Føresvik - Bokn	Rv.511 - Fv.	11,9	13 642	2 561	114	31	16 348	62 967
Jelsa - Hebnes - Foldøy - Nedstrand	Rv.515 - 517	13,3	11 183	2 603	97	12	13 895	38 073
Stavanger - Tau	E-18 - Rv.13	14,6	227 399	31 407	8 865	508	268 179	1 087 682
Stavanger - Askje - Vikevåg	E-18 - Fv.	15,7	48 965	17 174	1 054	61	67 254	336 705
Stavanger - Nedstrand	E-18 - Fv. - Rv.515	44,7	48 260	15 172	2 602	248	66 282	302 673
Stavanger - Kvitsøy	E-18 - Fv.	21,6	7 109	2 299	6	4	9 418	60 823
Sum Rogaland		155,4	867 724	113 018	42 968	4 102	1 027 812	3 318 312
HORDALAND								
Kinsarvik - Utne - Kvanndal	E-68 - Rv.7 - Rv.550	13,0	241 628	12 764	9 480	3 476	267 348	755 538
Gjermundshamn - Varaldsøy - Løfallstrand	Rv. 13 - Fv.	13,8	84 151	6 462	895	1 725	93 233	252 883
Skånevik - Matre - Utåker	Rv. 13 - Fv.	11,0	62 914	4 567	1 188	317	68 986	178 987
Jektevik - Flatråker - Nordhuglo	Rv. 14 - Kv.	9,5	34 994	2 505	85	437	38 021	99 384
Halhjem - Våge - Bruntveit	Rv. 14 - Fv.	20,7	58 466	4 078	662	58	63 264	201 262
Sunnhordland	Rv. 14 - 543 - 544	45,0	284 465	21 143	14 142	998	320 738	902 771
Buavåg - Langevåg	Rv.541	4,6	60 706	4 267	505	98	65 576	158 437
Siggjarvåg - Sagvåg	Rv.542 - 545	3,9	116 133	6 020	990	281	123 424	323 482
Halhjem - Sandvikvåg	Rv. 14 - 545	22,0	199 152	12 479	12 810	850	225 291	543 713
Solsvik - Rongøy	Rv.561	9,8	51 223	5 121	215	111	56 670	141 810
Krokeide - Sandvikvåg	Rv.545 - 546	26,2	79 460	7 267	553	179	87 459	235 218
Hatvik - Vengjanaset	Rv.552	3,2	139 421	13 972	2 255	4 312	159 960	398 346
Bruravik - Brimnes	Rv.572 - Rv.7	2,4	88 023	2 474	453	1 103	92 053	246 256
Jondal - Tørvikbygd	Rv.550 - 551	5,6	39 432	2 274	325	91	42 122	113 765
Halhjem - Jektevik - Utbjoa ¹⁾	Rv. 14 - 543	57,7	1 333	1 022	1 948	12	4 315	5 793
Steinstø - Knarvik	Rv. 14	2,7	770 598	60 614	16 474	13 663	861 349	2 214 897

1) Nattrute

Tabell 6

FERJETRAFIKKEN I DE ENKELTE SAMBAND I 19 81

Fylke og ferjerute	Vegsamband	Lengde i km	Person- og vare- biler	Laste- biler u/ til- henger	Laste- biler m/ til- henger	Busser	Sum biler	Personer
Sævråsvåg - Masfjordnes - Duesund	Rv. 57 - Fv.	11,7	95 952	9 796	3 729	637	110 114	306 134
Salhus - Frekhaug	Rv.564	1,8	211 129	17 084	1 295	2 982	232 490	582 017
Fedje - Hoplandsjøen - Rossnes	Rv.565 - 568 - Fv.	14,8	13 674	1 774	28	6	15 482	60 117
Haus - Garnes	Rv.566	1,5	125 304	9 702	681	4 622	140 309	434 715
Tyssebotn - Vikanes	Rv.567 - 14	9,3	3 647	149	24	12	3 832	15 116
Stamnes - Vikanes	Rv. 14 - 569	11,5	5 347	404	65	15	5 831	18 595
Klokkarvik - Hjellestad	Rv.555 - 556	6,5	6 491	514	14	10	7 029	52 456
Bergen - Kleppestø	Rv.562	5,1	769 877	54 838	1 870	812	827 397	3 739 327
Breistein - Valestrandfossen	Rv.567	2,5	214 105	15 992	1 831	7 789	239 717	740 463
Leirvåg - Sløvåg	Rv.568 - 57	16,5	40 669	3 503	2 997	138	47 307	126 883
Sum Hordaland		332,3	3 798 294	280 785	75 514	44 724	4 199 317	12 848 365
SOGN OG FJORDANE								
Balestrandsektoren	Rv. 5 - 13	12,8	267 422	12 628	8 043	6 706	294 799	793 907
Kongsnes - Svartemyr - Nordeide	Rv. 13 - 575	26,0	35 355	2 357	4 323	2 222	44 257	117 104
Brekke - Oppdal - Lavik	Rv. 14 - Fv. - 14	9,8	96 346	5 455	3 214	386	105 401	246 271
Lote - Anda	Rv. 14	2,1	133 711	13 034	4 506	3 990	155 241	374 538
Lote - Anda - Hyen	Rv. 14 - 615	18,6	20 895	1 973	397	1 010	24 275	65 214
Indre Sognefjord	E-68 - Rv.5-53-601	108,3	209 812	13 274	10 754	4 738	238 578	762 267
Krakhella - Rysjedalsvika	Rv. 57 - 606	22,7	27 256	1 673	2 018	112	31 059	73 848
Dale - Standnes - Eikenes	Rv. 57 - 609 - Fv	10,9	10 898	3 606	691	34	15 229	51 289
Haukå - Bjørnset	Rv. 5 - 614	2,6	51 918	5 101	825	2 289	60 133	136 546
Isane - Stårheim	Rv.614	3,6	49 972	4 771	876	185	55 804	135 993
Florø - Smørhamn - Kjelkenes	Rv. 5 - 616 - 614	34,6	12 768	1 950	79	35	14 832	55 920
Måløy - Degnepoll - Oldeide	Rv.616 - 617	14,9	15 516	1 772	127	66	17 481	59 369
Solvorn - Årdal ²⁾	Rv. 53 - Fv.	(31,8)	39	-	-	-	39	684
Askvoll - Fure - Gjervik	Rv.608 - Fv./Fv.	9,5	18 300	2 551	88	269	21 208	109 039

2) Til 28/2

Tabell 6

FERJETRAFIKKEN I DE ENKELTE SAMBAND I 1981

Fylke og ferjerute	Vegsamband	Lengde i km	Person- og vare- biler	Laste- biler u/ til- henger	Laste- biler m/ til- henger	Busser	Sum biler	Personer
Fjærlandsfjorden	Rv. 5 - Fv.	26,4	5 838	734	176	47	6 795	43 871
Nåra - Daløy	Fv. - Rv.606	3,1	3 344	237	22	29	3 632	12 134
Sum Sogn og Fjordane		305,9	959 390	71 116	36 139	22 118	1 088 763	3 037 994
MØRE OG ROMSDAL								
Solevåg - Hundeidvik - Festøy	Rv. 14 - Fv.	9,5	264 863	27 468	11 704	6 026	310 061	850 537
Volda - Folkestad	Rv. 14	3,4	132 443	14 643	3 700	896	151 682	454 536
Kvalvåg - Kvisvik	Rv. 16	4,5	193 821	11 566	7 411	7 751	220 549	542 778
Eidsdal - Linge	Rv. 58	2,5	97 909	3 939	514	1 000	103 362	320 628
Stranda - Liabygda	Rv. 60 - 58	2,8	41 552	3 684	844	256	46 336	126 510
Magerholm - Aursnes	Rv. 60	9,6	284 604	24 043	11 591	5 435	325 673	798 772
Geiranger - Hellesylt ³⁾	Rv. 58 - 60	20,3	14 556	102	39	716	15 413	85 238
Årvik - Koparnes - Syvdnes	Rv. 61 - 652	4,1	74 866	5 626	1 696	208	82 396	194 267
Ålesund - Hareid	E-69 - Rv.61	15,2	36 093	8 960	1 600	87	46 740	351 560
Sølsnes - Åfarnes	Rv. 64	3,5	87 259	8 631	8 116	4 838	108 844	304 800
Lønset - Grønnes	Rv. 62 - 64	2,0	156 106	11 639	8 106	7 365	183 486	486 004
Halsa - Kanestraum	Rv. 65	5,5	82 984	5 377	4 090	2 403	94 854	224 497
Kvitnes - Høgset - Bergsøy	Rv. 66 - Fv.	7,0	164 251	13 527	6 698	7 058	191 534	462 657
Ørjavik - Tøvik	Rv. 67	1,2	61 210	6 728	1 653	171	69 762	140 754
Kristiansund - Bremsnes	Rv. 16 - 67	4,5	141 155	13 647	3 199	249	158 250	581 008
Volda - Lauvstad	Rv. 14 - 652	6,9	50 130	3 991	428	174	54 723	181 892
Eiksund - Rjånes	Rv.653 - 14	3,5	101 472	4 651	1 246	1 690	109 059	263 290
Leknes - Viddal - Sæbø	Rv.655 - Fv.	21,5	19 828	2 589	223	82	22 722	70 361
Hareid - Sulesund	Rv. 61 - 656	7,2	241 286	18 335	7 873	595	268 089	621 640
Ålesund - Valderøy	E-69 - Rv.658	2,8	231 630	15 725	1 659	483	249 497	1 180 678
Brattvåg - Dryna - Nordøyane	Rv.659 - Fv.	27,1	48 799	5 395	1 187	1 453	56 834	153 340
Molde - Vestnes - Vikebukta	Rv.661 - E-69 - Rv.62	17,6	246 027	24 004	20 172	1 206	291 409	952 430
Hollingsholm - Aukra	Rv.662	3,6	108 363	7 453	1 080	3 877	120 773	333 716
Tafjord - Valldal	Rv. 63 - Fv.	11,7	11 015	1 924	346	49	13 334	38 789

³⁾Fartstid: 1/5 - 30/9

Tabell 6

FERJETRAFIKKEN I DE ENKELTE SAMBAND I 1981

Fylke og ferjerute	Vegsamband	Lengde i km	Person- og vare- biler	Laste- biler u/ til- henger	Laste- biler m/ til- henger	Busser	Sum biler	Personer
Angvik - Tingvoll	Rv. 16 - 665	6,2	34 820	2 428	842	1 567	39 657	122 254
Kristiansund - Straumen - Forsnes - Aukan	Rv. 16 - 669 - Rv. 713 - 680	88,7	23 724	3 858	837	592	29 011	120 685
Kvanne - Røkkum	Rv. 670	2,5	111 064	7 443	4 041	3 682	126 230	336 509
Aukan - Vinsternes - Straumen	Rv. 680 - 669	22,7	18 835	2 891	505	1 894	24 125	64 409
Aure - Ånes	Rv. 680	3,2	26 520	3 242	542	1 618	31 922	103 468
Kristiansund - Tømmervåg	Rv. 16 - 680	12,3	25 613	2 775	511	601	29 500	112 897
Ålesund - Skjelten - Nordøyane	E-69 - Rv. 659 - Fv.	24,1	50 689	3 816	767	1 580	56 852	205 738
Ålesund - Giske - Godøy	E-69 - Fv. - 658	11,9	56 965	3 943	225	83	61 216	327 385
Larsnes - Bringsinghaug	Rv. 61 - Fv.	10,2	26 727	2 446	541	56	29 770	104 390
Molde - Bolsøya - Seternes	Rv. 62 - Fv.	17,2	13 190	2 202	69	14	15 475	68 193
Øverås - Eikesdal	Fv. - Fv.	18,5	3 281	830	25	2	4 138	17 730
Aresvik - Hendset - Ervik - Rendal	Rv. 71 - Fv.	5,1	24 549	3 000	1 203	80	28 832	63 345
Torvik - Runde	Fv. - Fv.	9,5	5 828	1 035	30	12	6 905	33 294
Skateflua - Hoff	E-69 - Fv.	5,6	63 359	6 498	521	15	70 393	298 876
Mordalsvågen - Solholmen	Rv. 662	2,6	71 549	5 346	456	2 549	79 900	204 750
Sum Møre og Romsdal		437,8	3 448 935	295 400	116 290	68 683	3 929 308	11 904 605
SØR-TRØNDELAG								
Sunde - Storodden - Sandstad	Rv. 714 - 711	24,2	99 880	6 423	1 904	471	108 678	267 541
Brekstad - Valset	Rv. 710	5,6	53 470	4 403	650	305	58 828	149 292
Kjerringvåg - Flatval	Rv. 714 - 716	4,6	46 123	4 676	804	499	52 102	122 744
Revsnes - Linesøy - Stokkøy	Rv. 723 - Fv.	8,6	17 975	1 613	35	50	19 673	52 998
Fillan - Brøttingsvåg	Rv. 726	2,5	22 388	3 156	71	71	25 686	75 583
Barøy - Lauvøy	Fv. - Fv.	2,4	3 710	703	38	1	4 452	12 994
Storfosna - Garten	Fv. - Fv.	4,6	7 160	1 561	253	12	8 986	26 713
Flakk - Rørvik	Rv. 715	7,2	353 978	29 896	12 096	875	396 845	844 046
Sum Sør-Trøndelag		59,7	604 684	52 431	15 851	2 284	675 250	1 552 911

Tabell 6

FERJETRAFIKKEN I DE ENKELTE SAMBAND I 1981

Fylke og ferjerute	Vegsamband	Lengde i km	Person- og vare- biler	Laste- biler u/ til- henger	Laste- biler m/ til- henger	Busser	Sum biler	Personer
NORD-TRØNDELAG								
Kjerringvik - Vangshylla	Rv.755	1,5	73 388	5 386	2 779	630	82 183	199 899
Levanger - Hokstad	E-6 - Fv.	9,0	20 416	4 077	1 299	198	25 990	90 783
Kjerstivika - Vetterhus - Vikan - Varpnes	Fv. - Kv. - Rv.767	18,7	2 257	313	66	1	2 637	6 561
Hofles - Haranes - Geisnes - Øksninga	Rv.769 - Fv. - Kv.	18,5	17 737	1 375	63	123	19 298	56 521
Kjerstivika - Breksillan	Rv. 769	15,3	23 983	2 086	484	109	26 662	66 687
Ottersøy - Rørvik ⁴⁾	Rv.770	(2,3)	55 666	7 895	1 130	788	65 479	210 879
Skei - Gutvik	Rv.771 - Fv.	5,2	17 618	2 354	61	260	20 293	54 848
Hårnes - Kilan	Fv. - Fv.	7,4	7 186	641	25	14	7 866	19 926
Sum Nord-Trøndelag		75,6	218 251	24 127	5 907	2 123	250 408	701 104
NORDLAND								
Vennesund - Holm	Rv. 17	5,5	48 348	4 602	2 020	2 124	57 094	131 497
Horn - Anndalsvåg	Rv. 17	4,6	28 931	2 430	441	1 887	33 689	86 385
Brønnøysund - Rørøy ⁵⁾	Rv.811	(24,0)	8 056	2 760	503	65	11 384	44 293
Tjøtta - Mindtangen - Forvik	Rv. 17 - Fv. - Rv.17	17,0	27 912	1 369	570	879	30 730	89 665
Sandnessjøen - Leinesodden	Rv. 17	1,6	137 123	11 836	2 679	3 731	155 369	525 306
Låvong - Nesna - Stokkvågen	Rv. 17 - 805 - Fv.	33,3	41 431	4 901	388	978	47 698	154 901
Stokkvågen - Onøy - Sleneset	Rv. 17 - Fv.	56,7	4 301	955	24	11	5 291	14 982
Hundåla - Mosjøen	Rv.810 - Fv.	15,0	4 615	348	22	31	5 016	19 775
Sandnessjøen - Kopardal - Bjørn	Rv. 17 - 809 - Fv.	22,3	31 822	4 503	425	265	37 015	131 023
⁴⁾ Til 6/11 ⁵⁾ Til 3/12 Fra 4/12: Horn - Rørøy Lengde: 18,0 km								

Tabell 6

FERJETRAFIKKEN I DE ENKELTE SAMBAND I 1981

Fylke og ferjerute	Vegsamband	Lengde i km	Person- og vare- biler	Laste- biler u/ til- henger	Laste- biler m/ til- henger	Busser	Sum biler	Personer
Sandnessjøen - Austbø - Engan	Rv. 17 - 828 - Fv.	18,3	19 388	2 813	188	151	22 540	84 238
Hemnesberget - Leirvik	Rv.808 - Fv.	6,5	25 853	2 307	894	221	29 275	73 858
Sandnessjøen - Sund ⁶⁾	Rv. 17 - Fv.	16,3	133	32	-	4	169	989
Melbu - Fiskebøl	Rv. 19	9,2	80 781	4 477	1 864	2 447	89 569	236 636
Sortland - Djupfjord	Rv. 19 - Fv.	8,9	15 728	1 321	84	103	17 236	52 951
Lyngvær - Smorten	Rv. 19	(5,6)	79 254	5 595	2 070	1 169	88 088	212 038
Bodø - Værøy - Røst	Rv. 80 - Fv. - Fv.	193,0	2 496	342	18	8	2 864	23 907
Lilleeidet - Napp	Rv. 19	4,6	59 611	5 693	875	1 704	67 883	185 674
Reine - Hamnøy ⁸⁾	Rv. 19	(3,1)	1 768	587	79	231	2 665	7 478
Festvåg - Henningsvær	Rv.816	2,0	18 225	1 769	77	34	20 105	80 516
Fredvang - Finnbyen	Fv. - Fv.	2,1	7 622	1 691	27	232	9 572	27 421
Festvåg - Misten	Rv.834	2,3	26 965	1 535	92	864	29 456	80 953
Bogøy - Skutvik	Rv. 81	16,6	8 863	1 489	221	24	10 597	27 309
Kilboghamn - Vågaholmen - Jektvik	Rv. 17 - Fv.	34,2	6 041	479	83	24	6 627	23 350
Ørnes - Vassdalsvik - Ågskardet	Rv. 17 - Fv. - Rv.17	26,2	27 964	3 893	247	92	32 196	107 198
Horsdal - Sund - Sørarnøy	Rv. 838 - Fv.	5,2	13 856	1 152	26	39	15 073	40 500
Vågan - Skjerstad	Rv. 80 - 812	10,3	25 692	2 381	635	873	29 581	86 441
Røsvik - Nordfold	Rv. 81	41,4	14 563	1 347	377	91	16 378	44 626
Ørnes - Vassdalsvik - Meløysund	Rv. 17 - Fv. - Kv.	12,7	5 518	1 098	12	32	6 660	28 557
Svolvær - Skutvik	Rv. 19 - 81	42,6	25 871	942	1 571	198	28 582	97 312
Svolvær - Digermulen	Rv. 19 - Fv.	27,0	959	49	4	-	1 012	8 100
Bognes - Lødingen	E-6 - 823	23,7	55 843	3 190	5 866	2 155	67 054	186 221
Skarberget - Drag - Kjølsvik	E-6 - Rv.827	37,0	18 495	2 167	789	251	21 702	82 425
Sommerset - Bonnåsjøen	E-6	5,0	201 010	13 293	13 167	6 012	233 482	605 388
Bognes - Skarberget	E-6	8,3	107 364	4 957	7 426	3 445	123 192	342 095
Sandnes - Selnes	Fv. - Fv.	0,8	22 650	1 551	197	513	24 911	48 224
Sum Nordland		728,2	1 205 052	99 854	43 961	30 888	1 379 755	3 992 232

6) Fra 1/12

7) Til 15/11

8) Til 13/3

Tabell 6

FERJETRAFIKKEN I DE ENKELTE SAMBAND I 1981

Fylke og ferjerute	Vegsamband	Lengde i km	Person- og vare- biler	Laste- biler u/ til- henger	Laste- biler m/ til- henger	Busser	Sum biler	Personer
TROMS								
Straumsnes - Skaland	Rv. 86	4,6	23 265	1 868	152	108	25 393	71 796
Hamnvik - Sørvik - Myrlandshaugen	Rv.848 - Fv.	12,0	38 559	3 293	321	145	42 318	106 739
Harstad - Sørrollnes	Rv.848	17,0	23 738	3 693	322	154	27 907	85 436
Ørnfjord - Husøy	Fv.	7,0	7 851	877	98	8	8 844	28 649
Rotsund - Hamnes	Rv. 6 - Kv.	1,8	3 603	601	63	102	4 369	19 895
Vikran - Larseng	Rv.858 - 862	2,9	34 425	1 501	115	706	36 747	101 275
Refsnes - Flesnes	Rv.850	5,5	42 312	4 149	1 162	1 902	49 525	125 903
Fenes - Altevik - Austnes	Rv.867 - Fv.	9,6	11 380	974	392	305	13 051	36 479
Futrikelv - Skulgam	Rv.863	1,5	66 095	4 579	912	2 439	74 025	190 186
Hansnes - Skåningsbukta	Rv.863 - Fv.	14,1	22 919	2 713	596	250	26 478	86 065
Hamneidet - Flåten - Klauvnes	Rv.866 - Fv.	9,7	35 882	2 292	545	1 980	40 699	127 657
Skjervøy - Nikkeby - Lauksundskaret	Rv.866 - Fv.	14,5	8 435	1 209	243	73	9 960	47 192
Langhamn - Brøstadbotn	Fv. - Fv.	6,0	10 667	1 558	71	38	12 334	33 286
Stornes - Alvestad - Bjørnerå	Rv.867 - Fv.	15,8	38 075	2 163	490	387	41 115	120 195
Mikkelvik - Bromnes - Laukvikvær	Fv. - Fv. - Kv.	36,2	2 952	639	51	80	3 722	12 969
Svensby - Breivikeidet	Rv. 91	6,4	48 016	4 285	1 139	2 377	55 817	173 435
Lyngseidet - Olderdalen	Rv. 91 - Rv. 6	12,6	25 053	2 220	603	2 230	30 106	116 799
Borkenes - Kvæøya	Fv. - Fv.	1,9	12 128	1 118	23	402	13 671	48 375
Sum Troms		179,1	455 355	39 742	7 298	13 686	516 081	1 532 331

Tabell 6

FERJETRAFIKKEN I DE ENKELTE SAMBAND I 1981

Fylke og ferjerute	Vegsamband	Lengde i km	Person- og vare- biler	Laste- biler u/ til- henger	Laste- biler m/ til- henger	Busser	Sum biler	Personer
FINNMARK								
Repvåg - Honningsvåg	Rv. 95	16,7	57 718	1 697	887	1 340	61 642	245 243
Honningsvåg - Kåfjord	Rv. 98	2,6	54 787	9 278	1 118	718	65 901	153 147
Vardø - Svartnes	Rv.882 - 884	43,0	10 403	1 488	1 193	91	13 175	37 824
Storvik - Hasvik - Øksfjord	Rv.888	38,0	8 388	638	799	111	9 936	25 382
Kifjord - Kalak	Rv.883	2,6	7 503	849	111	636	9 099	21 067
Nyvoll - Eidet	Rv.889	25,9	6 823	766	500	42	8 131	29 122
Snøfjord - Havøysund								
Sum Finnmark		128,8	145 622	14 716	4 608	2 938	167 884	511 785

ÅRSDØGNTRAFIKK PÅ FERJESTREKNINGER I RIKSVEGSAMBAND 1981

SOMMERDØGNTRAFIKK I FORHOLD TIL ÅRSDØGNTRAFIKK FOR MOTORKJØRETØYER I ALT

Tabell 7 (Bare de strekninger med ÅDT >25 for motorkjøretøyer i alt er tatt med)

Rv.	Hp.	Ferjestrekning	Årsdøgntrafikk			SDT/ÅDT for motor- kjøretøy i alt
			Lette biler	Tunge biler	Motor- kjøretøy i alt	
		ØSTFOLD				
108	09	Skipstadsand - Korshamn	319	18	337	1,32
120	01	Moss - Horten	1 354	306	1 660	1,19
		AKERSHUS				
153	01	Drøbak - Storsand	321	14	335	1,32
		OPPLAND				
212	03	Gjøvik - Mengshol	711	129	840	1,21
		BUSKERUD				
165	01	Svelvik - Verket	171	27	198	1,21
		VEST-AGDER				
469	04	Launes - Kvellandstrand	146	16	162	1,14
		ROGALAND				
14	03	Randaberg - Skudeneshavn	615	130	745	1,20
46	05	Sand - Ropeid	294	32	326	1,18
13	52	Stavanger - Tau	623	112	735	1,09
1903	02	Stavanger - Vikevåg	59	26	85	1,08
1903	02	Stavanger - Askje	60	18	78	1,09
1900	04	Stavanger - Judaberg	37	18	55	1,06
1901	05	Stavanger - Nedstrand	21	4	25	1,09
13	04	Lauvik - Oanes	149	5	154	1,45
13	32	Lauvik - Forsand	113	15	128	1,14
13	13	Tøtlandsvik - Vindsvik	208	21	229	1,37
511	06	Kopervik - Føresvik	29	6	35	1,11
		HORDALAND				
7	06	Kinsarvik - Kvanndal	538	62	600	1,48
7	07	Kinsarvik - Utne	29	2	31	1,34
550	11	Kvanndal - Utne	95	6	101	1,43
13	20	Gjermundshamn - Løfallstrand	202	22	224	1,22
13	26	Skånevik - Utåker	144	13	157	1,31
13	26	Skånevik - Matre	26	4	30	1,29
14	12	Jektevik - Flatråker	74	5	79	1,16
14		Jektevik - N. Huglo	22	3	25	1,14
14	18	Halhjem - Våge	146	12	158	1,22
14	50	Leirvik - Valevåg	350	45	395	1,15

ÅRSDØGNTRAFIKK PÅ FERJESTREKNINGER I RIKSVEGSAMBAND 1981

SOMMERDØGNTRAFIKK I FORHOLD TIL ÅRSDØGNTRAFIKK FOR MOTORKJØRETØYER I ALT

Tabell 7 (Bare de strekninger med ÅDT >25 for motorkjøretøyer i alt er tatt med)

Rv.	Hp.	Ferjestrekning	Årsdøgntrafikk			SDT/ÅDT for motor- kjøretøy i alt
			Lette biler	Tunge biler	Motor- kjøretøy i alt	
543	03	Leirvik - Utbjoa	176	26	202	1,23
544	03	Leirvik - Sunde	100	12	112	1,07
544		Leirvik - Ranavik	52	6	58	1,05
541	11	Mosterhamn - Valevåg	39	3	42	1,17
544	05	Sunde - Ranavik	60	7	67	1,06
541	03	Buavåg - Langevåg	166	13	179	1,16
542	06	Siggjarvåg - Sagvåg	318	20	338	1,09
545	08	Halhjem - Sandvikvåg	546	72	618	1,16
546	03	Krokeide - Hufthamargavl	139	12	151	1,15
546		Krokeide - Austevoll	28	2	30	1,14
546		Austevoll - Huftarøy	22	5	27	1,06
546	12	Bekkjarvik - Sandvikvåg	29	3	32	1,17
552	04	Hatvik - Vengjaneset	382	56	438	1,09
550	13	Jondal - Tørvikbygd	108	7	115	1,32
572	05	Bruravik - Brimnes	241	11	252	1,80
14	35	Steinestø - Knarvik	2 111	249	2 360	1,15
57	06	Sævråsvåg - Duesund	201	31	232	1,14
57		Sævråsvåg - Masfjordnes	34	4	38	1,17
57		Duesund - Masfjordnes	27	4	31	1,13
564	03	Salhus - Frekhaug	578	59	637	1,11
566	03	Haus - Garnes	343	41	384	1,09
567	03	Breistein - Valestrandfossen	587	70	657	1,09
562	05	Bergen - Kleppstø	2 109	158	2 267	1,05
561	03	Solsvik - Rongøy	114	12	126	1,20
561	03	Solsvik - Vik	-	-	-	-
568		Leirvåg - Sløvåg	92	16	108	1,21
SOGN OG FJORDANE						
5	09	Hella - Dragsvik	269	30	299	1,53
5	24	Hella - Vangsnes	227	22	249	1,51
5	25	Hella - Balestrand	67	14	81	0,79
13	11	Vangsnes - Dragsvik	151	7	158	1,81
13	05	Kongsnes - Nordeide	87	24	111	0,71
14	04	Brekke - Lavik	244	22	266	1,26
14	27	Lote - Anda	405	64	469	1,17
53	06	Kaupanger - Årdalstangen	78	8	86	1,07
E68	13	Kaupanger - Revsnes	385	55	440	1,38
E68	14	Kaupanger - Gudvangen	41	5	46	1,13
E68	10	Revsnes - Gudvangen	37	8	45	1,14
57	04	Rysjedalsvika - Rutledal	49	8	57	1,21
609	01	Dale - Eikenes	30	12	42	1,13
614	03	Haukå - Bjørnset	142	23	165	1,15
614	13	Isane - Stårheim	137	16	153	1,17
616	08	Florø - Smørhamn	28	6	34	1,14
616	10	Oldeide - Degnepoll	25	3	28	1,10

ÅRSDØGNTRAFIKK PÅ FERJESTREKNINGER I RIKSVEGSAMBAND 1981

SOMMERDØGNTRAFIKK I FORHOLD TIL ÅRSDØGNTRAFIKK FOR MOTORKJØRETØYER I ALT

Tabell 7 (Bare de strekninger med ÅDT >25 for motorkjøretøyer i alt er tatt med)

Rv.	Hp.	Ferjestrekning	Årsdøgntrafikk			SDT/ÅDT for motor- kjøretøy i alt
			Lette biler	Tunge biler	Motor- kjøretøy i alt	
		MØRE OG ROMSDAL				
14	06	Solevåg - Festøy	668	116	784	1,12
14		Festøy - Hundeidvik	52	7	59	1,09
14	14	Volda - Folkestad	363	53	416	1,15
16	11	Kvalvåg - Kvisvik	531	73	604	1,20
58	06	Eidsdal - Linge	268	15	283	1,61
60	19	Stranda - Liabygda	114	13	127	1,28
60	05	Magerholm - Aursnes	779	112	891	1,09
60	22	Geiranger - Hellesylt	40	2	42	1,97
61	07	Årvik - Koparnes	183	19	202	1,17
61	15	Ålesund - Hareid	99	29	128	0,99
64	05	Sølsnes - Åfarnes	239	59	298	1,22
64	09	Lønset - Grønnes	428	75	503	1,13
65	10	Halsa - Kanestraumen	227	33	260	1,21
66	05	Kvitnes - Høgset	433	71	504	1,12
67	07	Ørjavik - Tøvik	168	23	191	1,16
67	12	Kristiansund - Bremsnes	387	47	434	1,09
652	06	Volda - Lauvstad	137	13	150	1,06
653	03	Eiksund - Rjånes	278	21	299	1,14
655	04	Leknes - Sæbø	47	5	52	1,46
656	03	Hareid - Sulesund	661	73	734	1,13
658	01	Ålesund - Valderøy	635	49	684	1,05
659	05	Brattvåg - Drynaholmen	46	6	52	1,12
659		Brattvåg - Fjørtoft	22	4	26	1,12
659	07	Brattvåg - Myklebust	37	7	44	1,13
661	11	Molde - Vestnes	577	92	669	1,13
E69	22	Molde - Vikebukt	97	32	129	1,20
662	06	Hollingsholm - Aukra	297	34	331	1,08
665	04	Angvik - Tingvoll	95	13	108	1,22
669	07	Kristiansund - Straumen	55	13	68	1,14
670	05	Kvanne - Røkkum	304	42	346	1,28
680	09	Aukan - Vinsternes	41	13	54	1,13
680	03	Kristiansund - Tømmervåg	70	11	81	1,15
680	13	Aure - Ånes	73	15	88	1,14
659	09	Skjelten - Kjerstad	36	3	39	1,16
659		Skjelten - Austnes	78	7	85	1,12
658	05	Ålesund - Godøy	88	6	94	1,08
658		Ålesund - Giske	56	4	60	1,08
662	10	Mordalsvågen - Solholmen	196	23	219	1,11
		SØR-TRØNDELAGE				
714	08	Sunde - Sandstad	262	22	284	1,35
714	12	Kjerringvåg - Flatval	126	16	142	1,26
723	03	Revsnes - Stokkøy	35	2	37	1,18
726	03	Fillan - Brøttingsvåg	61	9	70	1,20
710	05	Brekstad - Valset	146	15	161	1,31
715	05	Flakk - Rørvik	970	117	1 087	1,19

ÅRSDØGNTRAFIKK PÅ FERJESTREKNINGER I RIKSVEGSAMBAND 1981

SOMMERDØGNTRAFIKK I FORHOLD TIL ÅRSDØGNTRAFIKK FOR MOTORKJØRETØYER I ALT

Tabell 7 (Bare de strekninger med ÅDT >25 for motorkjøretøyer i alt er tatt med)

Rv.	Hp.	Ferjestrekning	Årsdøgnetrafikk			SDT/ÅDT for motor- kjøretøy i alt
			Lette biler	Tunge biler	Motor- kjøretøy i alt	
NORD-TRØNDELAG						
755	04	Kjerringsvik - Vangshylla	201	24	225	1,17
E 6	54	Levanger - Hokstad	56	15	71	1,17
769	03	Hofles - Geisnes	38	3	41	1,18
769		Kjerstivika - Seierstad	36	5	41	1,12
770	06	Ottersøy - Rørvik	153	27	180	1,32
771	05	Skei - Gutvik	48	7	55	1,21
NORDLAND						
17	09	Vennesund - Holm	132	24	156	1,31
17	17	Horn - Anndalsvåg	79	13	92	1,26
811	03	Brønnøysund - Rørøy	21	9	30	1,28
17	21	Tjøtta - Forvik	61	5	66	1,34
17	27	Sandnessjøen - Leinesodden	376	50	426	1,23
805	07	Låvong - Nesna	40	5	45	1,32
805	08	Nesna - Stokkvågen	24	3	27	1,37
809	01	Sandnessjøen - Bjørn	77	11	88	1,22
828	01	Sandnessjøen - Engan	46	6	52	1,20
19	26	Melbu - Fiskebøl	221	24	245	1,28
19	37	Lyngvær - Smorten	217	24	241	1,48
19	43	Lilleeidet - Napp	163	23	186	1,27
816	03	Festvåg - Henningsvær	50	5	55	1,08
834	04	Festvåg - Misten	74	7	81	1,37
81	09	Bogøy - Skutvik	24	5	29	1,30
17		Ørnes - Vassdalsvik	51	8	59	1,17
17	42	Ørnes - Ågskardet	22	3	25	1,24
838	50	Sund - Horsdal	35	3	38	1,24
812	01	Vågan - Skjerstad	70	11	81	1,05
81	03	Røsvik - Nordfold	40	5	45	1,27
81	13	Svolvær - Skutvik	71	7	78	1,63
823	03	Bognes - Lødingen	153	31	184	1,45
827	03	Drag - Kjøpsvik	39	8	47	1,15
E 6	25	Sommerset - Bonnåsjøen	551	89	640	1,52
E 6	33	Bognes - Skarberget	294	43	337	1,56
TROMS						
86	18	Straumsnes - Skaland	64	6	70	1,18
848	03	Hamnvik - Myrlandshaug	39	5	44	1,21
848	12	Hamnvik - Sørvik	47	5	52	1,06
848	07	Harstad - Sørrollnes	65	11	76	1,09
850	05	Refsnes - Flesnes	116	20	136	1,16
863	03	Futrikelv - Skulgam	181	22	203	1,25
863	08	Hansnes - Skånningsbukta	38	7	45	1,19
863		Hansnes - Stakkvik	25	3	28	1,25
866	03	Hamneidet - Flåten	96	12	108	1,30
867	03	Stornes - Bjørnerå	86	6	92	1,18

ÅRSDØGNTRAFIKK PÅ FERJESTREKNINGER I RIKSVEGSAMBAND 1981

SOMMERDØGNTRAFIKK I FORHOLD TIL ÅRSDØGNTRAFIKK FOR MOTORKJØRETØYER I ALT

Tabell 7 (Bare de strekninger med ÅDT >25 for motorkjøretøyer i alt er tatt med)

Rv.	Hp.	Ferjestrekning	Årsdøgntrafikk			SDT/ÅDT for motor- kjøretøy i alt
			Lette biler	Tunge biler	Motor- kjøretøy i alt	
858	07	Vikran - Larseng	94	6	100	1,21
91	03	Svensby - Breivikeidet	132	21	153	1,16
91	13	Lyngseidet - Olderdalen	67	13	80	1,32
		FINNMARK				
95	04	Kåfjord - Repvåg -				
	07	Honningsvåg	158	11	169	1,75
98	10	Vardø - Svartnes	150	30	180	1,32
888	04	Kifjord - Kalak	23	4	27	1,47
883		Nyvoll - Eidet	21	4	25	1,21
884	01	Øksfjord - Hasvik	19	6	25	1,31

TABELL 8: EKSEMPEL PÅ UTSKRIFT FOR DE ENKELTE STREKNINGER INNEN ET SAMBAND

STREKNING	SELSKAP : H S D			SAMBAND : KINSARV.-KVANND.					
	PERSON- DG	PERSON- BIL	SUM LETTE	LASTE- U/TILH.	LASTE- M/TILH./	BUSS	SUM TUNGE	SUM KJØRETØYER	PERSONER
	VAREBIL	4/TILH.	BILER	:	SEMITR.	:	BILER	:	:
	1	2	3=1+2	4	5	6	7=4+5+6	8=3+7	9
KINSARV.-KVANND.	:	:	:	:	:	:	:	:	:
JANUAR	5369:	58:	5427:	641:	460:	86:	1187:	6614:	16019
FEBRUAR	5956:	81:	6037:	624:	460:	99:	1183:	7220:	18473
MARS	8750:	137:	8887:	689:	584:	137:	1410:	10297:	26600
APRIL	13726:	264:	13990:	788:	580:	130:	1498:	15488:	40686
MAI	15523:	356:	15879:	865:	740:	295:	1900:	17779:	48628
JUNI	24840:	1271:	26111:	984:	980:	645:	2609:	28720:	84107
JULI	39997:	4097:	44094:	843:	689:	740:	2272:	46366:	145754
AUGUST	31108:	1779:	32887:	974:	1061:	601:	2636:	35523:	104850
SEPTEMBER	16396:	476:	16872:	1102:	1283:	268:	2653:	19525:	46131
OKTOBER	12186:	390:	12576:	1043:	1206:	138:	2387:	14963:	34813
NOVEMBER	6855:	127:	6982:	726:	687:	133:	1546:	8528:	19998
DESEMBER	6598:	86:	6684:	645:	533:	69:	1247:	7931:	19092
SUM	187304:	9122:	196426:	9924:	9263:	3341:	22528:	218954:	605151

TABELL 8: EKSEMPEL PÅ UTSKRIFT FOR DE ENKELTE STREKNINGER INNEN ET SAMBAND

FYLKE : HORDALAND		SELSKAP : H S D			SAMBAND : KINSARV.-KVANND.				
STREKNING	PERSON-	PERSON-	SUM	LASTEBIL:	LASTEBIL:	BUSS :	SUM	SUM	PERSONFR
	OG	:BIL	: LETTE	:U/TILH.	:M/TILH./:	:	TUNGE	:KJØRETØYER:	:
	VAREBIL:	M/TILH.:	BILER	:	:SEMITR.	:	BILER	:	:
	1	2	3=1+2	4	5	6	7=4+5+6	8=3+7	9
KINSARV.-UTNE	:	:	:	:	:	:	:	:	:
JANUAR	453:	4:	457:	37:	5:	:	42:	499:	2528
FEBRUAR	564:	6:	570:	45:	1:	6:	52:	522:	2877
MARS	592:	12:	604:	56:	6:	:	62:	666:	3104
APRIL	634:	12:	646:	43:	4:	3:	50:	696:	3553
MAI	1035:	16:	1051:	63:	11:	12:	86:	1137:	5047
JUNI	1114:	33:	1147:	67:	9:	6:	82:	1229:	5515
JULI	1626:	43:	1669:	62:	5:	1:	68:	1737:	7082
AUGUST	1434:	37:	1471:	73:	4:	2:	79:	1550:	6513
SEPTEMBER	989:	20:	1009:	99:	12:	2:	113:	1122:	3994
OKTOBER	899:	31:	930:	120:	5:	:	125:	1055:	3436
NOVEMBER	625:	7:	632:	87:	2:	2:	91:	723:	3143
DESEMBER	507:	4:	511:	42:	4:	:	46:	557:	2558
SUM	10472:	225:	10697:	794:	68:	34:	896:	11593:	49350

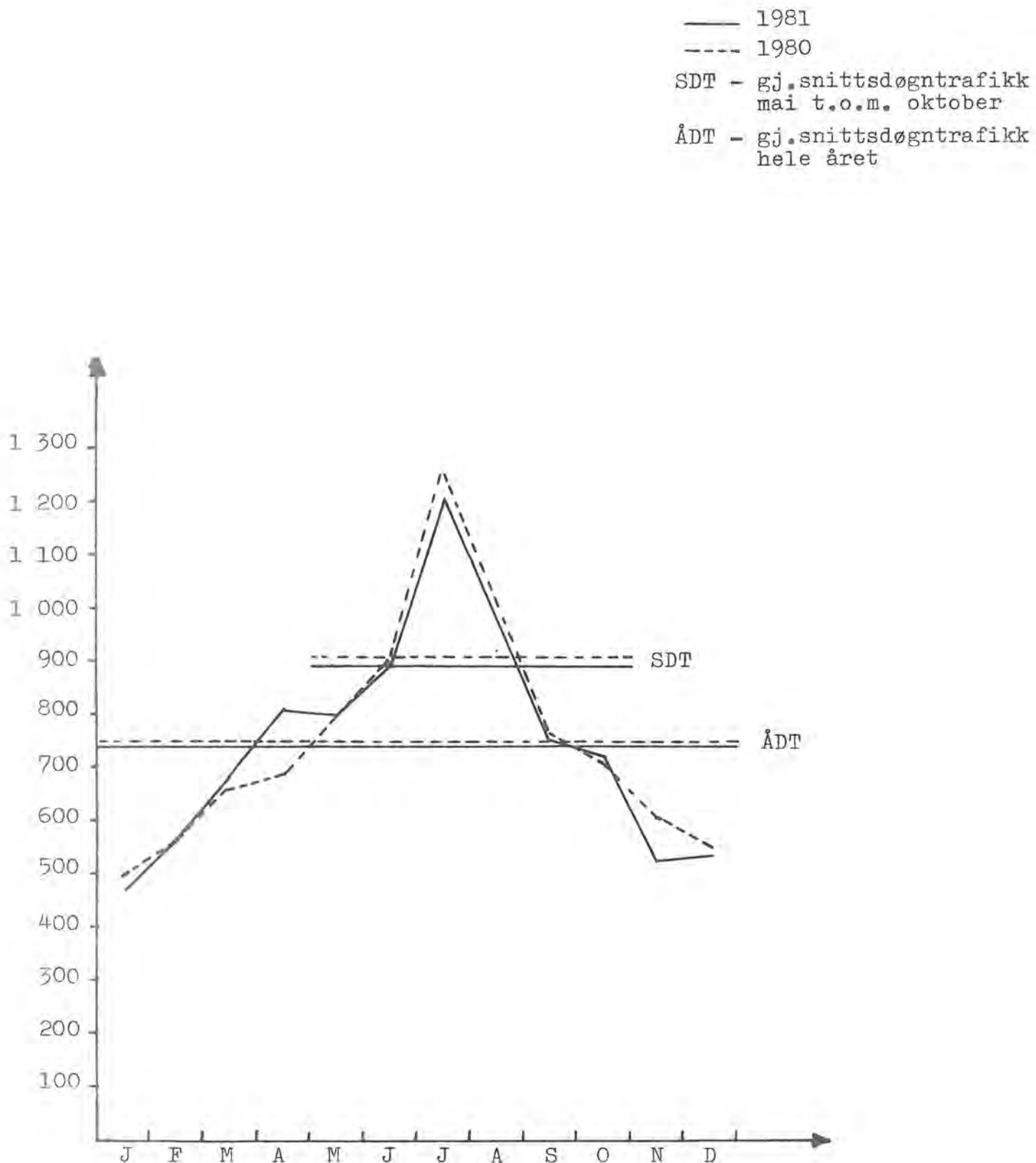
TABELL 8: EKSEMPEL PÅ UTSKRIFT FOR DE ENKELTE STREKNINGER INNEN ET SAMBAND

FYLKE : HORDALAND		SELSKAP : H S D			SAMBAND : KINSARV.-KVANND.					
STREKNING		PERSON-: OG VAREBIL:	PERSON-: BIL M/TILH.:	SUM LETTE BILER	:LASTE U/TILH.	:LASTERIL: M/TILH./: SEMTR.	BUSS :	SUM TUNGE BILER	SUM KJØRETØYER:	PERSONER
		1	2	3=1+2	4	5	6	7=4+5+6	8=3+7	9
KVANND.-UTNE		:	:	:	:	:	:	:	:	:
JANUAR		1030:	10:	1040:	88:	5:	:	93:	1133:	3129
FEBRUAR		1008:	7:	1015:	59:	4:	5:	68:	1083:	3118
MARS		1345:	15:	1360:	130:	21:	1:	152:	1512:	4326
APRIL		2410:	45:	2455:	108:	22:	:	130:	2585:	6930
MAI		2934:	44:	2978:	157:	9:	19:	185:	3163:	9166
JUNI		4208:	113:	4321:	166:	13:	25:	204:	4525:	12982
JULI		6776:	330:	7106:	142:	23:	24:	189:	7295:	21587
AUGUST		5150:	134:	5284:	200:	4:	7:	211:	5495:	15349
SEPTEMBER		2758:	55:	2813:	252:	19:	10:	281:	3094:	7626
OKTOBER		2540:	86:	2626:	299:	18:	4:	321:	2947:	7060
NOVEMBER		1781:	40:	1821:	227:	6:	5:	238:	2059:	5066
DESEMBER		1653:	33:	1686:	218:	5:	1:	224:	1910:	4698
SUM		33593:	912:	34505:	2046:	149:	101:	2296:	36801:	101037

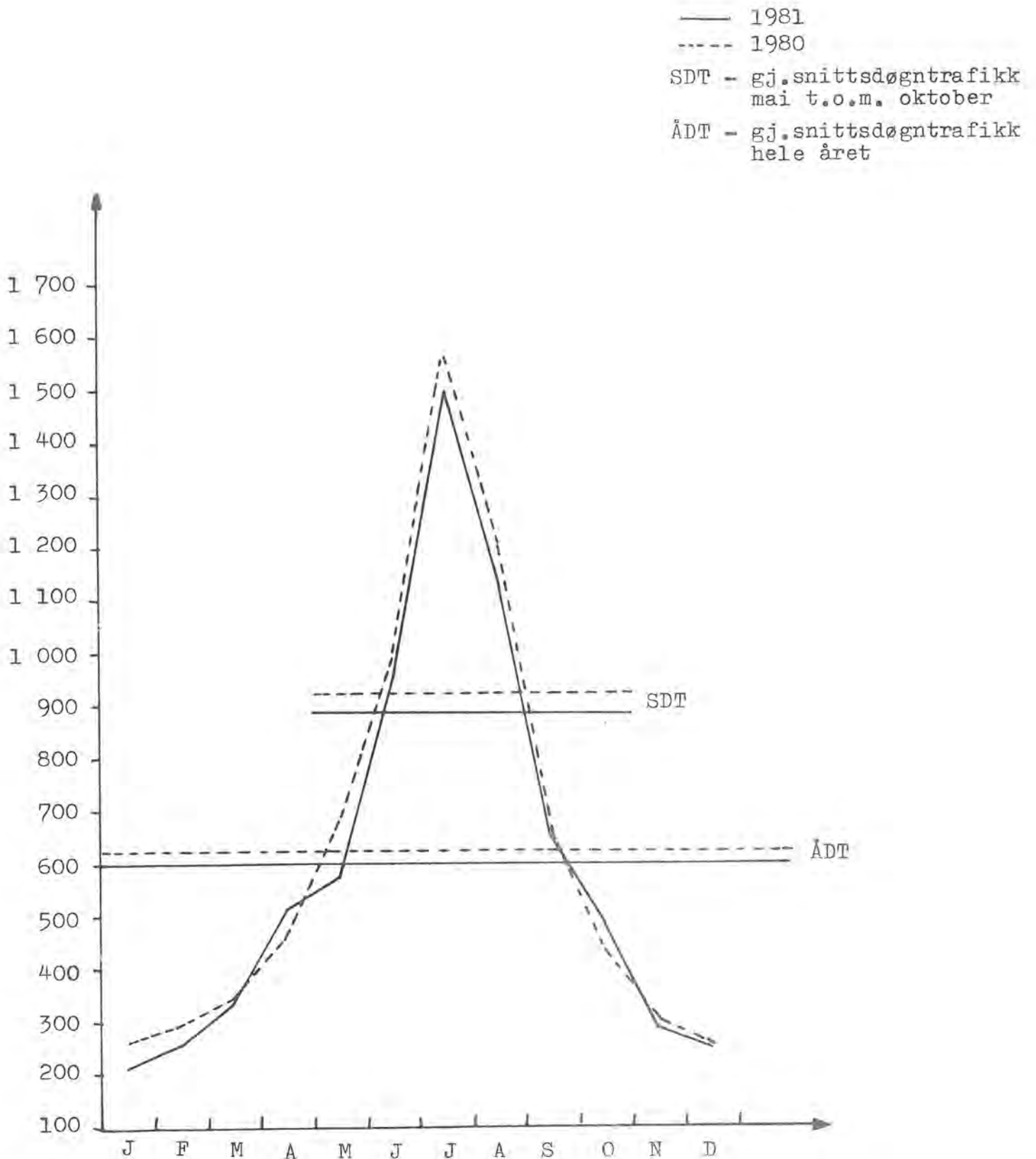
TABELL 8: EKSEMPEL PÅ UTSKRIFT FOR DE ENKELTE STREKNINGER INNEN ET SAMBAND

FYLKE : HORDALAND		SELSKAP : H S D			SAMBAND : KINSARV.-KVANND.				
STREKNING	PERSON-:	PERSON-:	SUM	LASTEBIL:	LASTEBIL:	BUSS :	SUM	SUM	PERSONER:
	OG	:BIL	: LETTE	:U/TILH.	:M/TILH./:	: TUNGE	: KJØRETØYER:		
	VAREBIL:	4/TILH.:	BILER	:	: SEMITR. :	: BILER	:	:	:
	1	2	3=1+2	4	5	6	7=4+5+6	8=3+7	9
SUM SAMBAND									
JANUAR	6852:	72:	6924:	766:	470:	86:	1322:	8246:	21676
FEBRUAR	7528:	94:	7622:	728:	465:	110:	1303:	8925:	24468
MARS	10687:	164:	10851:	875:	611:	138:	1624:	12475:	34030
APRIL	16770:	321:	17091:	939:	606:	133:	1678:	18769:	51169
MAI	19492:	416:	19908:	1085:	740:	326:	2171:	22079:	62841
JUNI	30162:	1417:	31579:	1217:	1002:	676:	2895:	34474:	102604
JULI	48399:	4470:	52869:	1047:	717:	765:	2529:	55398:	174423
AUGUST	37692:	1950:	39642:	1247:	1069:	610:	2926:	42568:	126712
SEPTEMBER	20143:	551:	20694:	1453:	1314:	280:	3047:	23741:	57751
OKTOBER	15625:	507:	16132:	1462:	1229:	142:	2833:	18965:	45309
NOVEMBER	9261:	174:	9435:	1040:	695:	140:	1875:	11310:	28207
DESEMBER	8758:	123:	8881:	905:	542:	70:	1517:	10398:	26348
SUM	231369:	10259:	241628:	12764:	9480:	3476:	25720:	267348:	755538

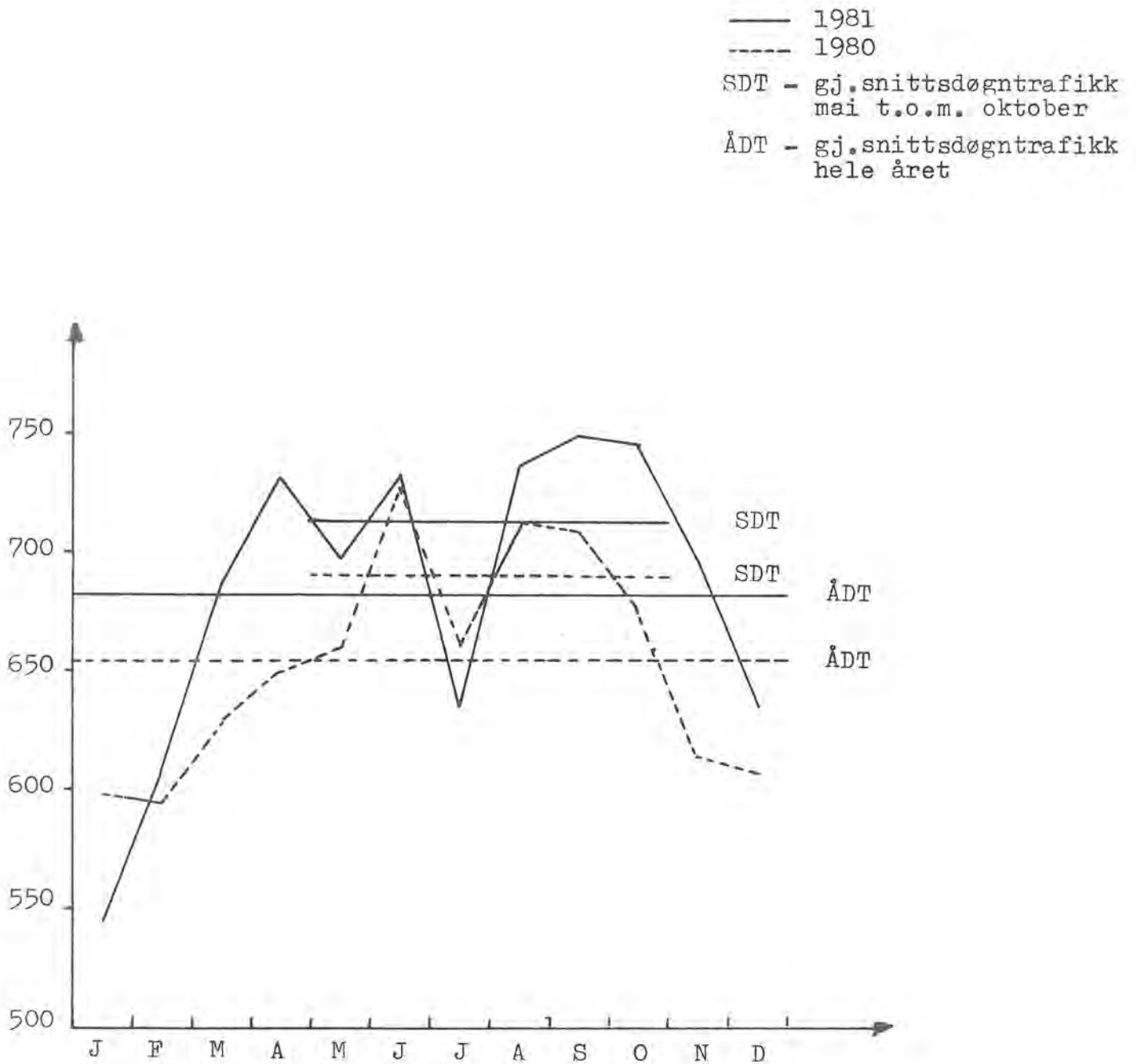
Figur I Gjennomsnittlig døgntrafikk i kjøretøyer
for hver måned 1980 og 1981
Ferjestrekningen Randaberg - Skudeneshavn



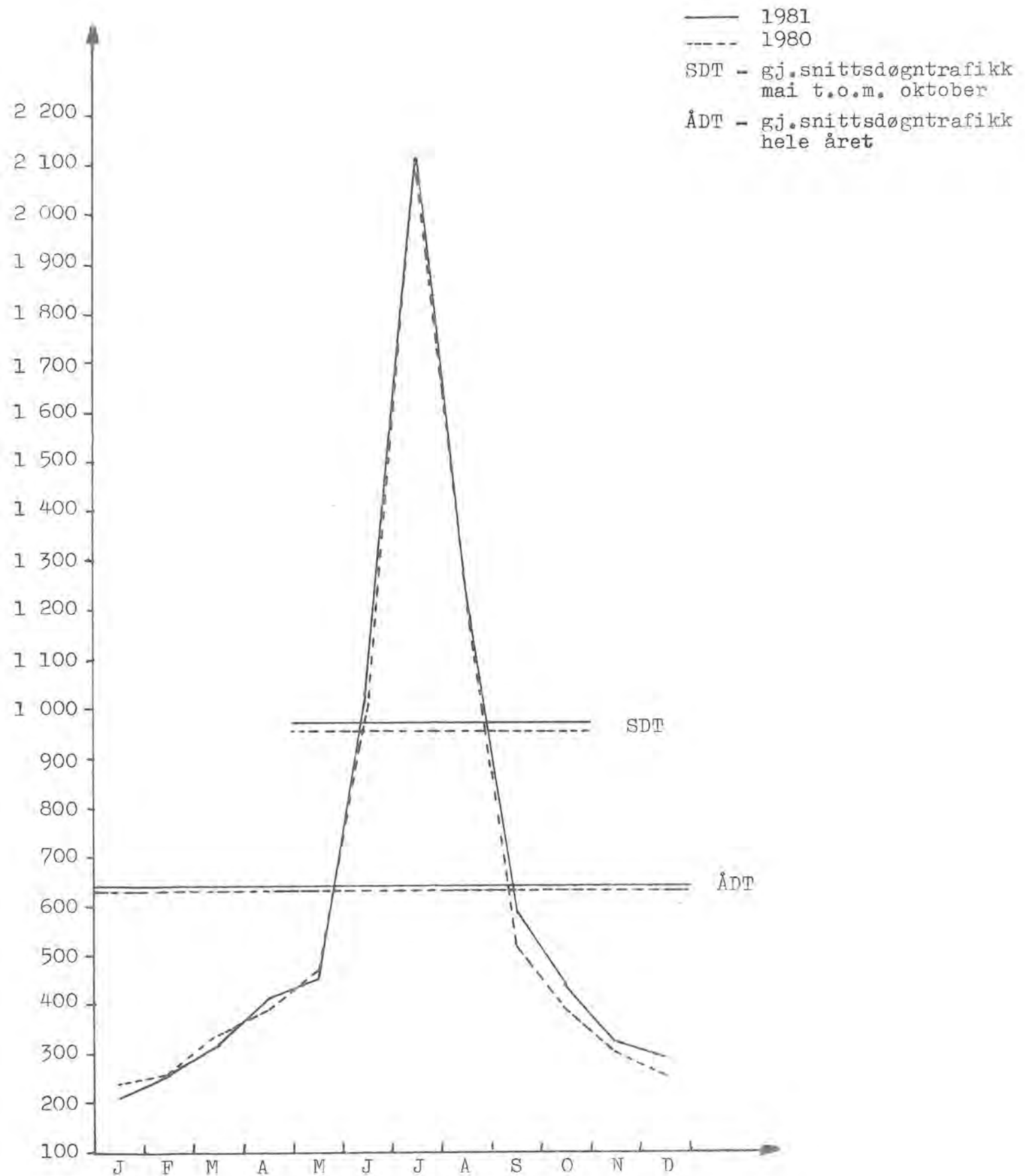
Figur II Gjennomsnittlig døgntrafikk i kjøretøyer
for hver måned 1980 og 1981
Ferjestrekningen Kinsarvik - Kvanndal



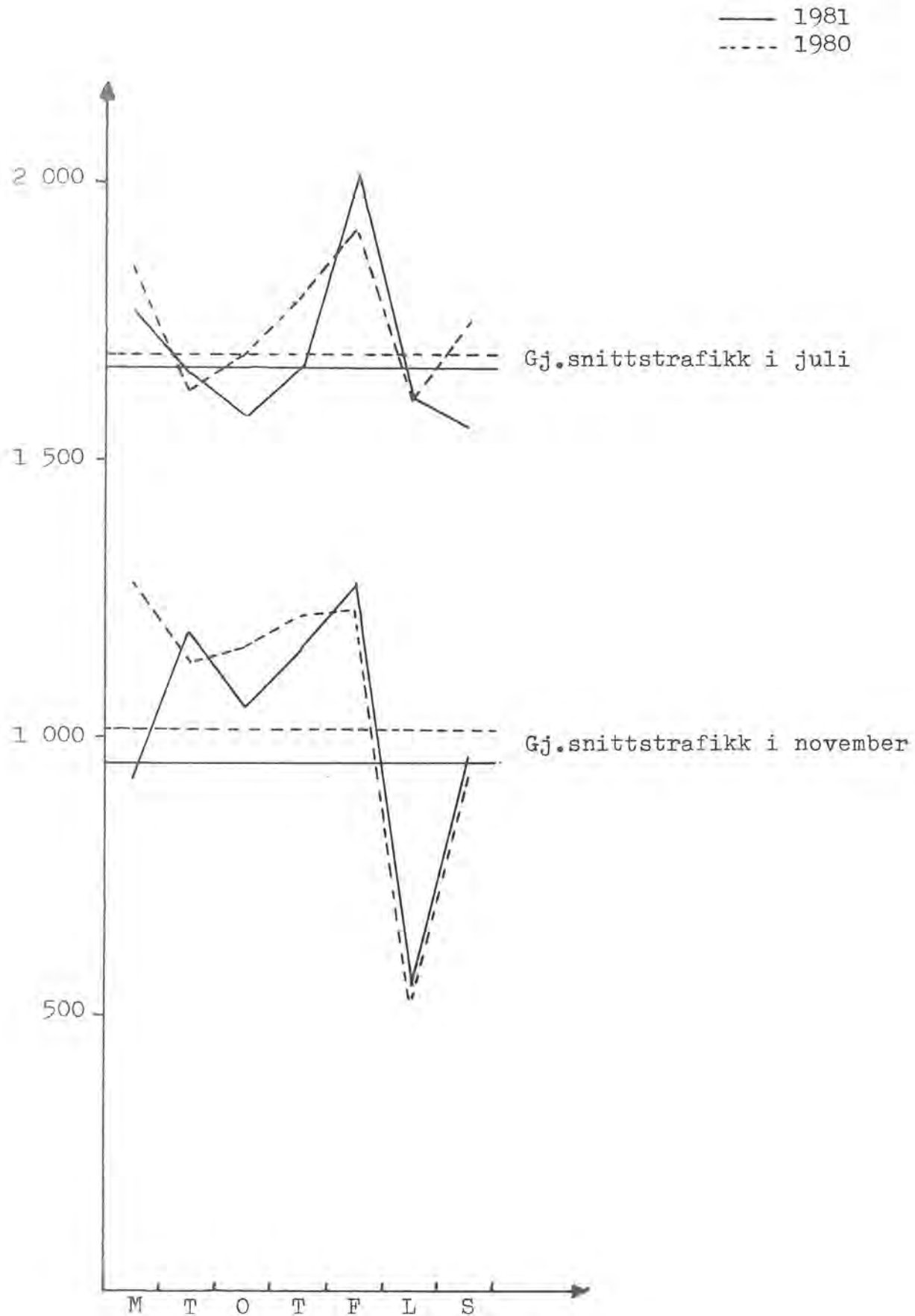
Figur III Gjennomsnittlig døgntrafikk i kjøretøyer
for hver måned 1980 og 1981
Ferjestrekningen Ålesund - Valderøy



Figur IV Gjennomsnittlig døgntrafikk i kjøretøyer
for hver måned 1980 og 1981
Ferjestrekningen Sommerset - Bonnåsjøen

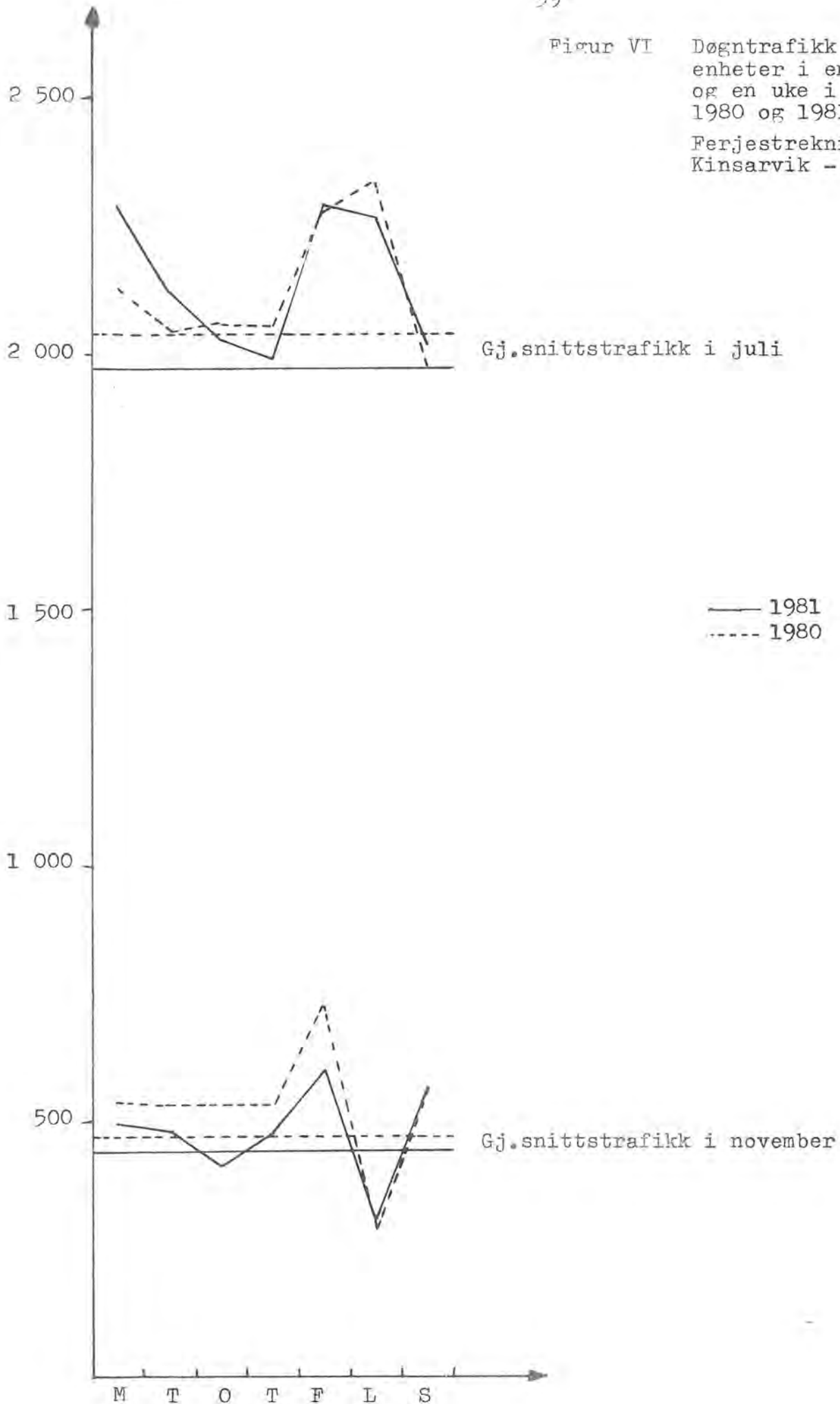


Figur V Døgntrafikk i personbilenheter i en uke i juli og en uke i november 1980 og 1981
 Ferjestrekningen Randaberg - Skudeneshavn



Figur VI Døgntrafikk i personbil-
enheter i en uke i juli
og en uke i november
1980 og 1981

Ferjestrekningen
Kinsarvik - Kvanndal



Figur VII Døgntrafikk i personbilenheter i en uke
i juli og en uke i november 1981
Ferjestrekningen Ålesund - Valderøy

