

1980


MAQ



FERJESTATISTIKK 1980

STATENS VEGVESEN – VEGDIREKTORATET

BIBLIOTEKET
VEGDIREKTORATET



88/20
1G-1-80

BIBLIOTEKET
VEGDIREKTORATET

FERJESTATISTIKK 1980

Forsidebilde:
M/F "Lødingen"

FORORD

Ferjestatistikken for 1980 gir den samme oversikt over ferjestatistikken som for de foregående år. Formålet med denne er å gi en hovedoversikt over ferjetrafikken. Interesserte som ønsker detaljerte opplysninger om den enkelte ferjestrekning innen de enkelte samband, kan få disse ved henvendelse til Vegdirektoratets ferjekontor. Eksempel på hvordan disse oppgavene vil foreligge finnes i tabell 8: "Eksempel på utskrift for de enkelte strekninger innen et samband".

I tillegg til de 8 tabellene som finnes i dette heftet, er det 4 figurer som viser gjennomsnittlig døgntrafikk i kjøretøyer for 4 ferjestrekninger for hver måned i 1979 og 1980. Det er også 4 figurer som viser døgntrafikken i personbilener for de samme 4 ferjestrekningene i en uke i juli og en uke i november i de samme år.

Ferjestatistikken for 1980 er utarbeidet på grunnlag av de trafikkoppgavene som er mottatt fra ferjeselskapene gjennom vegsjefene. Trafikkoppgavene blir bearbeidet av Vegdirektoratets ferjekontor før de går til EDB-bearbeiding ved kontoret for administrativ databehandling i Vegdirektoratet. Planlegging og utarbeidelse av den offisielle ferjestatistikk og publikasjonen er utført av Vegdirektoratets ferjekontor.

Vegdirektoratet
Ferjekontoret
Oslo, mars 1981

INNHOOLD

	Side
Oversikt over ferjestatistikk 1980	7
Tabell 1: Ferjetrafikken i riks- og fylkesvegsamband 1963 - 1980.	11
Tabell 2: Sammenlikning mellom ferjetrafikken 1979 og 1980.	12
Tabell 3: Månedlig ferjetrafikk i riks- og fylkesvegsamband 1980.	13
Tabell 4: Riks- og fylkesvegsamband pr. 31. desember 1980.	14
Tabell 5: Ferjetrafikken i riks- og fylkesvegsamband 1980. Fylkesoversikt.	15
Tabell 6: Ferjetrafikken i de enkelte samband 1980.	16
Tabell 7: Årsdøgntrafikk på ferjestrekninger i riksvegsamband 1980. Sommerdøgntrafikken i forhold til årsdøgntrafikk for motorkjøretøyer i alt.	25
Tabell 8: Eksempel på utskrift for de enkelte strekninger innen et samband.	30
Figur I - IV: Gjennomsnittlig døgntrafikk i kjøretøyer for hver måned 1979 og 1980.	34
Figur V - VIII: Døgntrafikk i personbilenheter i en uke i juli og i en uke i november 1979 og 1980.	38

OVERSIKT OVER FERJESTATISTIKK 1980

Innledning

Ferjestatistikken 1980 er bygget opp på følgende måte:

Trafikkoversikter for hele landet
(tabellene 1, 2 og 3)

Trafikkoversikter for fylkene
(tabellene 4 og 5)

Trafikkoversikter for samband og
riksvegstrekninger
(tabellene 6 og 7)

Eksempel på utskrift for de enkelte
strekninger
(tabell 8)

Figurer for gjennomsnittlig døgntrafikk i de
enkelte måneder og døgntrafikk for en uke i juli
og en uke i november for 4 ferjestrekninger i
1979 og 1980
(figurene I - VIII)

Alle tabeller har inndelt kjøretøyene i lette og tunge biler, biler i alt og personer. Med lette biler menes person- og varebiler med inntil 1 000 kg nyttelast. Person- og varebiler med tilhenger er i noen tabeller tatt med under lette biler og i andre tabeller spesifisert for seg selv. Tunge biler er delt inn i lastebiler uten tilhenger, lastebiler med tilhenger og busser. Summen av lette biler og tunge biler gir sum kjøretøyer. Trafikkoppgaver for motorsykler m.v. er ikke tatt med i statistikken. Trafikkoppgaver for personer inkluderer førerne av motorkjøretøyene.

Trafikkoversikt for hele landet

Tabell 1 gir en historisk oversikt over trafikkmengden på ferjer i årene 1963-80. Denne tabellen gir ingen oversikt over den generelle trafikktvikling da antall ferjesamband og rutestrekninger endres fra år til år, bl.a. som følge av ruteomlegginger. For noen fylker faller enkelte strekninger eller hele samband ut, mens andre samband opprettes, deles i flere strekninger eller nye strekninger kommer til.

Tabell 2 viser trafikktviklingen fra 1979 til 1980. Der sammenlignes bare ferjeruter som har vært i drift i begge år. For en videre oversikt over trafikktviklingen over tiden, må det undersøkes for det enkelte samband eller for den enkelte strekning.

Tabell 2 viser at økningen for sum biler var 2,7% mens det for vegnettet for øvrig i samme tidsrom var en tilbakegang på 1,1%.

Tabell 3 viser ferjetrafikkens månedlige fordeling i 1980. Den viser at juli hadde 13,4% av årstrafikken for kjøretøyer, sommermånedene juni, juli og august til sammen hadde 35,0%, mens eksempelvis januar og februar hadde henholdsvis 5,9% og 5,9% av årstrafikken.

Trafikkoversikt for fylkene

Tabell 4 gir en oversikt over ferjenettet i landet og i de enkelte fylker pr. 31. desember 1980. Tabellen gir antall samband, antall rutestrekninger samt deres lengde. Videre viser tabellen antall ferjer i landet og i de enkelte fylker og ferjenes kapasitet i personbilplasser.

Møre og Romsdal er det fylket som har flest samband og ferjestrekninger. Fylket har 39 samband med 63 ferjestrekninger med en lengde på tilsammen 437,8 km eller 18,1% av landets samlede lengde. Nordland er det fylket hvor summen av lengden av alle ferjestrekninger er størst. Med 726,6 km fordelt på 34 samband med 46 ferjestrekninger har fylket hele 30,0% av landets samlede lengde. Nordland har flest ferjer i drift - 53 stk. Derimot har Hordaland den største kapasitet i personbilplasser på sine ferjer, nemlig 1 897 eller 23,7% av landets samlede kapasitet i personbilplasser.

Ferjetrafikken i de enkelte fylker vises i tabell 5 fordelt på lette biler, tunge biler med spesifikasjon på lastebiler med og uten tilhenger og busser, motor-kjøretøyer i alt og personer.

Trafikkoversikt for samband og enkelte strekninger

Tabell 6 viser trafikken i de enkelte samband fordelt på de ulike kjøretøykategoriene og personer i 1980. Videre viser tabellen de enkelte ferjesambandslengder i km og hvilke vegsamband ferjene knytter sammen. Farststiden for de aller fleste samband er hele året. For de samband som har mindre fartstid, er dette markert med fotnoter som også angir fartstiden.

Tabell 7 gir den gjennomsnittlige trafikk med kjøretøyer pr. døgn - årsdøgntrafikken (ÅDT). I tabellen er tatt med alle riksvegferjestrekninger som har en ÅDT større enn 25. ÅDT er regnet for lette biler, tunge biler og kjøretøyer i alt.

I tillegg har en regnet ut sommerdøgntrafikken (SDT) i forhold til ÅDT. SDT er definert som trafikken i månedene mai til og med oktober. Dersom forholdet SDT/ÅDT er lik 1,00 betyr dette at SDT er lik ÅDT og trafikken med ferjen er like stor sommer som vinter. SDT/ÅDT større enn 1,00 viser at sommertrafikken med ferje er større enn trafikken med ferjen på årsbasis. Forholdet

SDT/ÅDT viser i hvilken grad ferjestrekningen domineres av arbeidsreisetrafikk (lavt forholdstall) eller ferie- og fritidstrafikk (høyt forholdstall). I denne tabellen er hver strekning angitt med vegnummer og hovedparsellnummer ifølge Vegdirektoratets vegnettregister.

Eksempel på utskrift for de enkelte strekninger

Som nevnt i forordet kan interesserte som ønsker detaljerte opplysninger om den enkelte ferjestrekning, få disse ved henvendelse til Vegdirektoratets ferjekontor. Tabell 8 viser som eksempel hvordan ferjekontoret kan gi slike opplysninger. Som eksempel har en valgt sambandet Kinsarvik-Utne-Kvanndal. Opplysninger på samband og strekning kan gis detaljert på kjøretøygrupper og personer. Videre kan trafikktallene gis både for den enkelte måned og for hele året.

Gjennomsnittlig døgntrafikk i kjøretøyer for hver måned 1979 og 1980.

I figurene I-IV viser en gjennomsnittlig døgntrafikk for hver måned i 1979 og 1980 for ferjestrekningene Randaberg - Skudeneshavn, Kinsarvik - Kvanndal, Ålesund - Valderøy og Sommarset - Bonnåsjøen. Figurene viser gjennomsnittlig døgntrafikk for sum kjøretøyer. I tillegg er vist den gjennomsnittlige døgntrafikk hele året (ÅDT) og den gjennomsnittlige døgntrafikk mai til og med oktober (SDT).

Døgntrafikk i personbilenheter i en uke i juli og en uke i november i 1979 og 1980.

Figurene V-VIII viser døgntrafikken i personbilenheter i en uke i juli og en uke i november 1979 og 1980 for de samme ferjestrekningene som i figurene I-IV. Videre viser tabellene gjennomsnittstrafikken i de angjeldende måneder.

Vegdirektoratets ferjekontor har døgntrafikken i personbilenheter i 1 uke i 10 måneder i 1980 for samtlige ferjestrekninger og ferjesamband. Interesserte kan henvende seg til kontoret dersom en ønsker slike opplysninger.

Tabell 1

FERJETRAFIKKEN I RIKS- OG FYLKESVEGSAMBAND 1963 - 1980

Ar	Lengde i km	Trafikk i året					
		Person- og varebiler	Lastebiler uten tilhenger	Lastebiler med tilhenger	Busser	Sum biler	Personer
1980	2 418,6	12 895 756	1 077 044	434 906	200 142	14 607 848	43 006 141
1979	2 484,1	12 619 454	1 060 027	409 999	198 563	14 288 043	42 064 850
1978	2 506,0	12 235 582	1 025 849	379 427	198 780	13 839 638	41 241 053
1977	2 488,0	11 622 239	1 004 560	358 611	205 325	13 190 735	40 384 018
1976	2 420,0	10 462 691	960 808	332 397	197 675	11 953 571	37 964 461
1975	2 501,6	9 457 485	909 368	297 373	188 048	10 852 274	35 871 860
1974	2 232,0	8 329 715	860 201	278 484	182 366	9 650 766	33 462 506
1973	2 161,8	7 894 357	831 700	250 737	183 854	9 160 648	32 418 028
1972	2 225,7	7 532 174	843 237	224 271	183 004	8 782 686	31 571 615
1971	2 222,9	6 951 574	828 770	191 577	179 774	8 151 695	30 181 721
1970	2 114,2	6 016 558	751 117	172 076	166 718	7 106 469	27 582 200
1969	1 931,1	5 140 065	705 890	146 695	164 238	6 156 900	24 587 319
1968	1 870,0	4 375 516	635 534	119 257	158 156	5 288 463	22 042 673
1967	1 810,2	4 045 540	609 724	109 859	160 221	4 925 344	20 931 801
1966	1 701,1	3 466 977	568 709	64 976	152 960	4 253 622	18 726 919
1965	1 660,1	3 036 290	506 206	55 395	146 625	3 744 516	17 041 749
1964	2 011,0	2 685 560	479 611	44 310	150 518	3 359 999	16 070 446
1963	1 881,8	2 250 628	438 255	31 095	132 844	2 852 822	14 361 092

SAMMENLIGNING MELLOM FERJETRAFIKKEN 1979 - 1980

Tabell 2

Bare ferjeruter som har vært i drift begge år er tatt med

År	Person- og varebiler	Lastebiler uten tilhenger	Lastebiler med tilhenger	Busser	Sum biler	Personer
1979	12 556 897	1 056 101	408 739	197 303	14 219 040	41 860 781
1980	12 890 284	1 076 490	434 803	200 086	14 601 663	42 984 221
Øking i %	2,7	1,9	6,4	1,4	2,7	2,7

TABELL 3

MÅNEDLIG FERJETRAFIKK I RIKS- OG FYLKESVEGSAMBAND 1980

	PERSON- OG VAREBIL	PERSON- BIL M/TILH.	SUM LETTE BILER	LASTEBIL U/TILH.	LASTEBIL M/TILH./ SEMITR.	BUSS	SUM TUNGE BILER	SUM KJØRETØYER	PERSONER
	1	2	3=1+2	4	5	6	7=4+5+6	8=3+7	9
SUM HELE LANDET									
JANUAR	722163	5306	727469	83746	34246	14370	132362	859831	2484855
FEBRUAR	721232	5392	726624	81036	33142	13877	128055	854679	2519779
MARS	884347	8621	892968	89073	36583	15174	140830	1033798	3027704
APRIL	978040	11003	989043	80894	32820	13904	127618	1116661	3238693
MAI	1147441	18314	1165755	90206	36720	17281	144207	1309962	3918448
JUNI	1288311	34263	1322574	99558	41594	24469	165621	1488195	4546576
JULI	1726777	84757	1811534	87014	30167	21027	138208	1949742	5937730
AUGUST	1478500	41278	1519778	92685	37316	20403	150404	1670182	4950602
SEPTEMBER	1072131	19902	1092033	104137	42439	16825	163401	1255434	3513935
OKTOBER	989169	16425	1005594	104419	42177	15753	162349	1167943	3294633
NOVEMBER	816963	9828	826791	87458	37079	14085	138622	965413	2783096
DESEMBER	808594	6999	815593	76818	30623	12974	120415	936008	2790090
SUM	12633668	262088	12895756	1077044	434906	200142	1712092	14607848	43006141

Tabell 4

FERJESAMBAND I RIKS-OG FYLKESVEGNETTET 31. DESEMBER 1980

Fylke	Antall rutesamband	Antall rute-strekninger	Samlet lengde i km	Antall ferjer	Samlet kapasitet i person-tilplasser
Østfold	2	2	13,3	6	634
Akershus	1	1	2,5	2	56
Oppland	1	1	2,3	3	112
Buskerud	1	1	0,6	1	21
Aust-Agder	1	1	3,0	1	4
Vest-Agder	1	1	1,3	1	13
Rogaland	10	16	155,4	18	676
Hordaland	26	42	332,3	45	1 897
Sogn og Fjordane	16	28	337,7	26	756
Møre og Romsdal	39	63	437,8	51	1 517
Sør-Trøndelag	8	10	59,7	13	411
Nord-Trøndelag	8	11	72,5	10	127
Nordland	34	46	726,6	53	1 173
Troms	18	23	144,8	22	421
Finnmark	6	7	128,8	9	187
Sum	172	253	2 418,6	261	8 005

Tabell 5

FERJETRAFIKKEN I RIKS- OG FYLKESVEGSAMBAND 1980. FYLKESOVERSIKT

Fylke	Lengde i km	Trafikk i året					
		Person- og varebiler	Laste- biler u/ tilhenger	Laste- biler m/ tilhenger	Busser	Sum biler	Personer
Østfold	13,3	619 577	46 910	70 868	3 076	740 431	1 974 041
Akershus	2,5	117 247	3 305	2 413	146	123 111	277 280
Oppland	2,3	271 476	23 115	27 121	-	321 712	749 628
Buskerud	0,6	79 821	7 060	1 496	52	88 429	171 076
Aust-Agder	3,0	634	45	-	-	679	17 984
Vest-Agder	1,3	51 400	3 044	193	2 677	57 314	166 668
Rogaland	155,4	875 294	111 841	39 277	3 814	1 030 226	3 312 704
Hordaland	332,3	3 732 222	278 614	67 285	46 197	4 124 318	12 636 267
Sogn og Fjordane	337,7	950 977	71 924	34 136	21 856	1 078 893	2 998 672
Møre og Romsdal	437,8	3 508 197	300 268	112 812	69 027	3 990 304	12 098 843
Sør-Trøndelag	59,7	585 039	49 828	16 664	2 377	653 908	1 567 556
Nord-Trøndelag	72,5	216 305	24 529	7 174	2 093	250 101	717 606
Nordland	726,6	1 287 016	104 029	44 452	31 396	1 466 893	4 211 182
Troms	144,8	451 826	37 302	6 897	14 486	510 511	1 558 614
Finnmark	128,8	148 725	15 230	4 118	2 945	171 018	548 020
Sum	2 418,6	12 895 756	1 077 044	434 906	200 142	14 607 848	43 006 141

Tabell 6

FERJETRAFIKKEN I DE ENKELTE SAMBAND I 1980

Fylke og ferjerute	Vegsamband	Lengde i km	Person- og vare- biler	Laste- biler u/ til- henger	Laste- biler m/ til- henger	Busser	Sum biler	Personer
ØSTFOLD								
Skibstadsand - Korshamn	Rv.108	2,8	110 078	6 302	685	261	117 326	309 841
Moss - Horten	Rv.120 - 310	10,5	509 499	40 608	70 183	2 815	623 105	1 664 200
Sum Østfold		13,3	619 577	46 910	70 868	3 076	740 431	1 974 041
AKERSHUS								
Drøbak - Storsand	Rv.153 - 281	2,5	117 247	3 305	2 413	146	123 111	277 280
OPPLAND								
Gjøvik - Mengshol	Rv.212	2,3	271 476	23 115	27 121	-	321 712	749 628
BUSKERUD								
Svelvik - Verket	Rv.165 - 319	0,6	79 821	7 060	1 496	52	88 429	171 076
AUST-AGDER								
Risør - Øysang	Fv. - Fv.	3,0	634	45	-	-	679	17 984
VEST-AGDER								
Lauvnes - Kvellandstrand	Rv.469	1,3	51 400	3 044	193	2 677	57 314	166 668

Tabell 6

FERJETRAFIKKEN I DE ENKELTE SAMBAND I 1980

Fylke og ferjerute	Vegsamband	Lengde i km	Person- og vare- biler	Laste- biler u/ til- henger	Laste- biler m/ til- henger	Busser	Sum biler	Personer
ROGALAND								
Lauvvik - Oanes - Forsand	Rv. 13	2,9	99 194	6 806	1 257	329	107 586	285 475
Tøtlandsvik - Vindsvik	Rv. 13	3,5	73 013	4 578	1 748	1 015	80 354	181 120
Randaberg - Skudeneshavn	Rv. 14	25,0	231 952	22 166	19 770	1 414	275 302	664 866
Sand - Ropeid	Rv. 46	2,2	109 203	8 828	3 386	367	121 784	276 027
Kopervik - Føresvik - Bokn	Rv.511 - Fv.	11,9	13 168	2 621	92	27	15 908	60 598
Jelsa - Hebnes - Foldøy - Nedstrand	Rv.515 - 517	13,3	11 441	2 606	86	12	14 145	39 523
Stavanger - Tau	E-18 - Rv.13	14,6	234 083	31 023	9 203	355	274 664	1 114 128
Stavanger - Askje - Vikevåg	E-18 - Fv.	15,7	50 386	16 235	1 314	40	67 975	338 622
Stavanger - Nedstrand	E-18 - Fv. - Rv.515	44,7	46 889	14 690	2 414	252	64 245	292 351
Stavanger - Kvitsøy	E-18 - Fv.	21,6	5 965	2 288	7	3	8 263	59 994
Sum Rogaland		155,4	875 294	111 841	39 277	3 814	1 030 226	3 312 704
HORDALAND								
Kinsarvik - Utne - Kvanndal	E-68 - Rv.7 - Rv.550	13,0	248 744	12 948	8 842	3 384	273 918	774 252
Gjermundshamn - Varaldsøy - Løfallstrand	Rv. 13 - Fv.	13,8	80 586	5 832	827	1 648	88 893	238 586
Skånevik - Matre - Utåker	Rv. 13 - Fv.	11,0	59 547	4 324	1 005	331	65 207	170 701
Jektevik - Flatråker - Nordhuglo	Rv. 14 - Kv.	9,5	33 917	2 306	58	581	36 862	99 817
Halhjem - Våge - Bruntveit	Rv. 14 - Fv.	20,7	57 999	4 213	277	63	62 552	201 778
Sunnhordland	Rv. 14 - 543 - 544	45,0	279 684	20 749	12 129	1 058	313 620	893 589
Buavåg - Langevåg	Rv.541	4,6	59 651	4 116	338	98	64 203	162 038
Siggjarvåg - Sagvåg	Rv.542 - 545	3,9	113 588	6 136	897	259	120 880	329 980

Tabell 6

FERJETRAFIKKEN I DE ENKELTE SAMBAND I 1980

Fylke og ferjerute	Vegsamband	Lengde i km	Person- og vare- biler	Laste- biler u/ til- henger	Laste- biler m/ til- henger	Busser	Sum biler	Personer
Halhjem - Sandvikvåg	Rv. 14 - 545	22,0	190 888	11 719	10 947	893	214 447	517 649
Solsvik - Rongøy	Rv.561	9,8	48 006	5 059	150	179	53 394	138 679
Krokeide - Sandvikvåg	Rv.545 - 546	26,2	69 485	6 059	514	191	76 249	202 412
Hatvik - Vengjaneset	Rv.552	3,2	155 792	14 680	2 493	4 456	177 421	444 102
Bruravik - Brimnes	Rv.572 - Rv.7	2,4	89 270	3 751	395	905	94 321	247 715
Jondal - Tørvikbygd	Rv.550 - 551	5,6	34 107	1 908	202	76	36 293	99 959
Halhjem - Jektevik - Utbjøa ¹⁾	Rv. 14 - 543	57,7	1 414	1 134	1 725	11	4 284	5 830
Steinestø - Knarvik	Rv. 14	2,7	754 599	60 586	15 095	14 846	845 126	2 140 853
Sævråsvåg - Masfjordnes - Duesund	Rv. 57 - Fv.	11,7	129 825	11 658	5 729	895	148 107	414 838
Salhus - Frekhaug	Rv.564	1,8	209 157	17 525	1 047	3 146	230 875	585 777
Fedje - Hoplandsjøen - Rossnes - (Gråvika)	Rv.565 - 568 - Fv.	14,8	12 527	1 723	101	8	14 359	59 659
Haus - Garnes	Rv.566	1,5	128 497	10 211	723	4 817	144 248	435 377
Tyssebotn - Vikanes	Rv.567 - 14	9,3	7 756	586	38	43	8 423	31 504
Stamnes - Vikanes	Rv. 14 - 569	11,5	7 511	518	38	27	8 094	24 756
Klokkarvik - Hjellestad	Rv.555 - 556	6,5	8 176	646	6	7	8 835	58 328
Bergen - Kleppestø	Fv.562	5,1	748 651	55 434	2 164	675	806 924	3 650 574
Breistein - Valestrandfossen	Rv.567	2,5	201 898	14 703	1 487	7 597	225 685	704 255
leirvåg - Sløvåg ²⁾	Rv.568 - 57	16,5	947	90	58	3	1 098	3 259
Sum Hordaland		332,3	3 732 222	278 614	67 285	46 197	4 124 318	12 636 267
SOGN OG FJORDANE								
Balestrandsektoren	Rv. 5 - 13	12,8	267 223	13 087	8 717	6 928	295 955	797 675
Kongsnes - Svartemyr - Nordeide	Rv. 13 - 575	26,0	34 875	2 638	4 236	2 185	43 934	114 103
1) Nattrute								
2) Fra 15/12								

Tabell 6

FERJETRAFIKKEN I DE ENKELTE SAMBAND I 1980

Fylke og ferjerute	Vegsamband	Lengde i km	Person- og vare- biler	Laste- biler u/ til- henger	Laste- biler m/ til- henger	Busser	Sum biler	Personer
Brekke - Oppdal - Lavik	Rv. 14 - Fv. - 14	9,8	96 301	5 540	2 723	435	104 999	247 851
Lote - Anda	Rv. 14	2,1	132 210	13 840	4 242	3 914	154 206	370 455
Lote - Anda - Hyen	Rv. 14 - 615	18,6	20 255	1 832	519	1 021	23 627	66 281
Indre Sognefjord	E-68 - Rv.5-53-601	108,3	209 160	12 652	9 168	4 461	235 441	736 592
Krakhella - Rysjedalsvika	Rv. 57 - 606	22,7	23 878	1 576	1 716	75	27 245	64 979
Dale - Standnes - Eikenes	Rv. 57 - 609 - Fv	10,9	12 750	3 901	814	65	17 530	55 604
Haukå - Bjørnset	Rv. 5 - 614	2,6	52 382	5 546	793	2 222	60 943	140 631
Isane - Stårheim	Rv.614	3,6	49 224	4 723	764	138	54 849	132 158
Florøy - Smørhamn - Kjelkenes	Rv. 5 - 616 - 614	34,6	12 166	1 766	102	28	14 062	54 058
Måløy - Degnepoll - Oldeide	Rv.616 - 617	14,9	14 611	1 488	127	73	16 299	55 961
Solvorn - Årdal	Rv. 53 - Fv.	31,8	618	47	-	12	677	6 094
Askvoll - Fure - Gjervik	Rv.608 - Fv./Fv.	9,5	17 903	2 437	58	253	20 651	98 037
Fjærlandsfjorden	Rv. 5 - Fv.	26,4	4 870	638	130	29	5 667	47 434
Nåra - Daløy	Fv. - Rv.606	3,1	2 551	213	27	17	2 808	10 769
Sum Sogn og Fjordane		337,7	950 977	71 924	34 136	21 856	1 078 893	2 998 672
MØRE OG ROMSDAL								
Solevåg - Hundeidvik - Festøy	Rv. 14 - Fv.	9,5	275 005	28 273	11 394	5 894	320 566	849 775
Volda - Folkestad	Rv. 14	3,4	139 149	14 270	3 817	800	158 036	465 386
Kvalevåg - Kvisvik	Rv. 16	4,5	204 044	13 091	7 078	7 800	232 013	553 239
Eidsdal - Linge	Rv. 58	2,5	95 964	4 163	613	951	101 691	313 839
Stranda - Liabygda	Rv. 60 - 58	2,8	44 302	3 561	974	264	49 101	139 572
Magerholm - Aursnes	Rv. 60	9,6	291 901	26 489	11 312	5 288	334 990	850 390
Geiranger - Hellesylt ³⁾	Rv. 58 - 60	20,3	15 912	89	43	682	16 726	86 225
Årvik - Koparnes - Syvdnes	Rv. 61 - 652	4,1	73 504	5 563	1 400	228	80 695	195 292
Ålesund - Hareid	E-69 - Rv.61	15,2	38 928	9 408	1 703	73	50 112	368 422
Sølsnes - Åfarnes	Rv. 64	3,5	85 010	8 675	8 500	4 858	107 043	297 275

³⁾ Fartstid: 1/5 - 30/9

Tabell 6

FERJETRAFIKKEN I DE ENKELTE SAMBAND I 1980

Fylke og ferjerute	Vegsamband	Lengde i km	Person- og vare- biler	Laste- biler u/ til- henger	Laste- biler m/ til- henger	Busser	Sum biler	Personer
Lønset - Grønnes	Rv. 62 - 64	2,0	153 923	11 329	8 377	7 718	181 347	467 127
Halsa - Kanestraum	Rv. 65	5,5	89 841	6 632	4 478	2 507	103 458	246 881
Kvitnes - Høgset - Bergsøy	Rv. 66 - Fv.	7,0	166 955	14 391	6 920	6 997	195 263	486 236
Ørjavik - Tøvik	Rv. 67	1,2	60 479	6 435	1 332	168	68 414	146 840
Kristiansund - Bremsnes	Rv. 16 - 67	4,5	174 025	15 315	2 898	235	192 473	727 525
Volda - Lauvstad	Rv. 14 - 652	6,9	51 592	4 165	342	121	56 220	186 166
Eiksund - Rjånes	Rv. 653 - 14	3,5	96 275	5 015	1 148	1 643	104 081	257 926
Leknes - Viddal - Sæbø	Rv. 655 - Fv.	21,5	20 958	2 265	231	85	23 539	71 351
Haried - Sulesund	Rv. 61 - 656	7,2	231 508	17 457	6 909	449	256 323	539 370
Ålesund - Valderøy	E-69 - Rv. 658	2,8	222 123	14 980	1 654	411	239 168	1 129 525
Brattvåg - Dryna - Nordøyane	Rv. 659 - Fv.	27,1	47 153	5 266	1 111	1 854	55 374	148 036
Molde - Vestnes - Vikebukta	Rv. 661 - E-69 - Rv. 62	17,6	256 133	24 788	19 229	1 060	301 210	985 806
Hollingsholm - Aukra	Rv. 662	3,6	107 261	7 167	1 099	4 216	119 743	330 104
Tafjord - Valldal	Rv. 63 - Fv.	11,7	11 992	1 636	335	48	14 011	41 730
Angvik - Tingvoll	Rv. 16 - 665	6,2	35 592	1 885	737	1 586	39 800	128 846
Kristiansund - Straumen - Forsnes - Aukan	Rv. 16 - 669 - Rv. 713 - 680	88,7	25 856	4 143	827	620	31 446	129 368
Kvanne - Røkkum	Rv. 670	2,5	110 841	6 746	3 718	3 836	125 141	330 055
Aukan - Vinsternes - Straumen	Rv. 680 - 669	22,7	19 687	2 737	562	1 954	24 940	66 483
Aure - Ånes	Rv. 680	3,2	27 017	3 075	575	1 731	32 398	102 532
Kristiansund - Tømmervåg	Rv. 16 - 680	12,3	26 637	2 553	618	651	30 459	121 957
Ålesund - Skjelten - Nordøyane	E-69 - Rv. 659 - Fv.	24,1	46 951	3 731	607	1 545	52 834	213 501
Ålesund - Giske - Godøy	E-69 - Fv. - 658	11,9	52 422	3 584	153	41	56 200	310 471
Larsnes - Bringsinghaug	Rv. 61 - Fv.	10,2	28 043	2 937	402	89	31 471	106 976
Molde - Bolsøya - Seternes	Rv. 62 - Fv.	17,2	12 613	1 930	58	27	14 628	66 942
Øverås - Eikesdal	Fv. - Fv.	18,5	3 671	816	29	9	4 525	19 482
Aresvik - Hendset - Ervik - Rendal	Rv. 71 - Fv.	5,1	23 563	2 621	746	64	26 994	63 316

Tabell 6

FERJETRAFIKKEN I DE ENKELTE SAMBAND I 1980

Fylke og ferjerute	Vegsamband	Lengde i km	Person- og vare- biler	Laste- biler u/ til- henger	Laste- biler m/ til- henger	Busser	Sum biler	Personer
Torvik - Runde	Fv. - Fv.	9,5	5 391	807	51	13	6 262	32 793
Skateflua - Hoff	E-69 - Fv.	5,6	64 289	7 196	455	22	71 962	313 454
Mordalsvågen - Solholmen	Rv.662	2,6	71 697	5 084	377	2 489	79 647	206 128
Sum Møre og Romsdal		437,8	3 508 197	300 268	112 812	69 027	3 990 304	12 098 843
SØR-TRØNDELAG								
Sunde - Storodden - Sandstad	Rv.714 - 711	24,2	93 711	6 024	2 023	345	102 103	249 810
Brekstad - Valset	Rv.710	5,6	47 926	2 955	586	231	51 698	135 345
Kjerringvåg - Flatval	Rv.714 - 716	4,6	44 552	4 533	1 048	493	50 676	118 412
Trondheim - Vanvikan ⁴⁾	Rv.720	(15,3)	7 471	1 466	272	177	9 386	77 234
Revsnes - Linesøy - Stokkøy	Rv.723 - Fv.	8,6	17 823	1 589	53	45	19 510	52 863
Fillan - Brøttingsvåg	Rv.726	2,5	20 184	2 777	46	138	23 145	71 198
Barøy - Lauvøy	Fv. - Fv.	2,4	3 277	705	41	8	4 031	11 823
Storfosna - Garten	Fv. - Fv.	4,6	7 635	1 663	160	16	9 474	27 765
Flakk - Rørvik	Rv.715	7,2	342 460	28 066	12 435	924	383 885	823 106
Sum Sør-Trøndelag		59,7	535 039	49 828	16 664	2 377	653 908	1 567 556
NORD-TRØNDELAG								
Kjerringvik - Vangshylla	Rv.755	1,5	70 575	5 123	3 384	676	79 758	192 146
Levanger - Hokstad	E-6 - Fv.	9,0	17 985	4 014	1 368	150	23 517	87 455
Kjerstivika - Leirvika - Vikan - Varpnes	Fv. - Kv. - Rv.767	16,8	5 302	289	86	3	5 680	14 192
Hofles - Haranes - Geisnes	Rv.769 - Fv.	11,2	17 965	1 672	133	111	19 881	52 910
Kjerstivika - Salsnes	Fv. - Fv.	19,5	20 712	1 544	739	92	23 087	59 733
Ottersøy - Rørvik	Rv.770	2,3	62 643	9 674	1 408	888	74 613	247 490
Skei - Gutvik	Rv.771 - Fv.	5,2	16 624	2 019	45	171	18 859	50 869
Hårnes - Kilan	Fv. - Fv.	7,0	4 499	194	11	2	4 706	12 811
Sum Nord-Trøndelag		72,5	216 305	24 529	7 174	2 093	250 101	717 600

⁴⁾Til 14/4

Tabell 6

FERJETRAFIKKEN I DE ENKELTE SAMBAND I 1980

Fylke og ferjerute	Vegsamband	Lengde i km	Person- og vare- biler	Laste- biler u/ til- henger	Laste- biler m/ til- henger	Busser	Sum biler	Personer
NORDLAND								
Vennesund - Holm	Rv. 17	5,5	46 582	4 103	1 904	1 992	54 581	129 809
Horn - Anndalsvåg	Rv. 17	4,6	27 350	2 372	466	1 555	31 743	73 536
Brønnøysund - Rørøy	Rv.811	24,0	7 995	2 611	387	74	11 067	45 004
Tjøtta - Mindtangen - Forvik	Rv. 17 - Fv. - Rv.17	17,0	28 171	1 853	526	793	31 343	86 604
Sandnessjøen - Leinesodden	Rv. 17	1,6	130 406	12 404	2 640	3 563	149 013	455 384
Låvong - Nesna - Stokkvågen	Rv. 17 - 805 - Fv.	33,3	42 496	4 193	425	901	48 015	154 984
Stokkvågen - Onøy - Sleneset	Rv. 17 - Fv.	56,7	5 171	938	48	7	6 164	18 390
Hundåla - Mosjøen	Rv.810 - Fv.	15,0	4 802	464	8	71	5 345	19 593
Sandnessjøen - Kopardal - Bjørn	Rv. 17 - 809 - Fv.	22,3	31 512	4 277	375	219	36 383	120 611
Sandnessjøen - Austbø - Engan	Rv. 17 - 828 - Fv.	18,3	17 374	2 305	144	84	19 907	74 056
Hernesberget - Leirvik	Rv.808 - Fv.	6,5	26 350	2 173	904	148	29 575	78 426
Melbu - Fiskebøl	Rv. 19	9,2	83 556	4 831	2 246	2 361	92 994	232 545
Sortland - Djupfjord	Rv. 19 - Fv.	8,9	14 748	1 182	42	69	16 041	56 442
Kråkberget - Sandset ⁵⁾	Rv.820	(11,1)	25 962	2 719	603	613	29 897	72 647
Lyngvær - Smorten	Rv. 19	5,6	88 779	5 184	2 141	1 210	97 314	230 637
Bodø - Værøy - Røst	Rv. 17 - Fv. - Fv.	193,0	2 383	288	21	4	2 696	25 009
Lilleeidet - Napp	Rv. 19	4,6	55 871	5 209	695	1 584	63 359	179 226
Reine - Hamnøy	Rv. 19	3,1	21 791	3 529	269	1 405	26 994	78 217
Festvåg - Henningsvær	Rv.816	2,0	17 388	1 162	29	8	18 587	74 078
Fredvang - Finnbyen	Fv. - Fv.	2,1	7 309	1 581	35	233	9 158	27 129
Festvåg - Misten	Rv.834	2,3	27 845	1 568	64	900	30 377	96 338
Bogøy - Skutvik	Rv. 81	16,6	9 402	1 662	110	23	11 197	28 456
Kilboghamn - Vågaholmen - Jektvik	Rv. 17 - Fv.	34,2	5 341	309	49	25	5 724	22 324

⁵⁾Til 18/10

Tabell 6

FERJETRAFIKKEN I DE ENKELTE SAMBAND I 1980

Fylke og ferjerute	Vegsamband	Lengde i km	Person- og vare- biler	Laste- biler u/ til- henger	Laste- biler m/ til- henger	Busser	Sum biler	Personer
Ørnes - Vassdalsvik - Ågskardet	Rv. 17 - Fv. - Rv.17	26,2	23 877	3 702	181	97	27 857	99 747
Bodø - Horsdal - Sund ⁶⁾	Rv. 17 - Fv.	(34,7)	34 752	3 389	926	107	39 174	156 228
Vågan - Skjerstad	Rv. 80 - 812	10,3	31 841	2 410	610	864	35 728	99 268
Røsvik - Nordfold	Rv. 81	41,4	16 090	1 319	242	92	17 743	47 600
Ørnes - Vassdalsvik - Meløysund	Rv. 17 - Fv. - Kv.	12,7	4 061	1 029	15	27	5 132	25 663
Stokmarknes - Straumsnes - Kaljord ⁷⁾	Rv. 19 - 820 - Fv	(33,1)	13 442	725	150	60	14 377	67 026
Svolvær - Skutvik	Rv. 19 - 81	42,6	27 468	827	1 598	147	30 040	97 636
Svolvær - Digermulen	Rv. 19 - Fv.	27,0	910	44	12	-	966	8 114
Bognes - Lødingen	E-6 - 823	23,7	58 005	3 170	5 577	2 191	68 943	186 574
Skarberget - Drag - Kjøpsvik	E-6 - Rv.827	37,0	18 423	2 551	875	250	22 099	84 875
Sommerset - Bonnåsjøen	E-6	5,0	199 271	11 807	12 913	5 700	229 691	580 647
Bognes - Skarberget	E-6	8,3	107 539	4 599	7 149	3 501	122 788	342 077
Sandnes - Selnes	Fv. - Fv.	0,8	22 750	1 540	73	518	24 881	46 282
Sum Nordland		726,6	1 287 016	104 029	44 452	31 396	1 466 893	4 211 182
TROMS								
Straumsnes - Skaland	Rv. 86	4,6	23 058	1 882	156	140	25 236	73 952
Hamnvik - Sørvik - Myrlandshaugen	Rv.848 - Fv.	12,0	35 954	3 178	426	118	39 676	106 404
Harstad - Sørrollnes	Rv.848	17,0	25 048	3 436	332	139	29 005	95 935
Ørnfjord - Husøy	Fv.	7,0	9 628	1 011	128	11	10 778	30 042
Rotsund - Hamnes	Rv. 6 - Kv.	1,8	2 360	173	17	105	3 155	15 565
Vikran - Larseng	Rv.858 - 862	2,9	31 687	1 687	152	712	34 238	100 074
Refsnes - Flesnes	Rv.850	5,5	41 551	3 809	918	2 487	48 765	128 576
⁶⁾ Til 2/10 Fra 3/10 Horsdal - Sund - Sørarnøy Lengde: 5,2 km								
⁷⁾ Til 17/10								

Tabell 6

FERJETRAFIKKEN I DE ENKELTE SAMBAND I 1980

Fylke og ferjerute	Vegsamband	Lengde i km	Person- og vare- biler	Laste- biler u/ til- henger	Laste- biler m/ til- henger	Busser	Sum biler	Personer
Fenes - Altevik - Austnes	Rv.867 - Fv.	9,6	11 163	1 040	359	315	12 877	35 040
Futrikelvv - Skulgam	Rv.863	1,5	63 764	4 385	840	2 524	71 513	181 072
Hansnes - Skåningsbuk	Rv.863 - Fv.	14,1	23 599	2 283	584	191	26 657	89 755
Hamneidet - Flåten - Klauvnes	Rv.866 - Fv.	9,7	35 388	2 237	501	2 023	40 149	140 993
Skjervøy - Nikkeby - Lauksundskaret	Rv.866 - Fv.	14,5	7 575	905	276	65	8 821	47 652
Langhamn - Brøstadbotn	Fv. - Fv.	6,0	9 895	1 204	109	31	11 239	32 464
Stornes - Alvestad - Bjørnerå	Rv.867 - Fv.	15,8	38 351	2 148	447	397	41 343	121 675
Mikkelvikk - Brønnnes ⁸⁾	Fv. - Fv.	1,9	1 974	251	18	36	2 279	7 902
Svensby - Breivikeidet	Rv. 91	6,4	49 748	4 464	1 068	2 445	57 725	178 556
Lyngseidet - Olderdalen	Rv. 91 - 6	12,6	28 404	1 954	552	2 347	33 257	128 678
Borkenes - Kvæøya	Fv. - Fv.	1,9	12 179	1 205	14	400	13 798	44 279
Sum Troms		144,8	451 826	37 302	6 897	14 486	510 511	1 558 614
FINNMARK								
Repvåg - Honningsvåg								
Honningsvåg - Kåfjord	Rv. 95	16,7	55 313	1 600	728	1 398	59 039	243 790
Vardø - Svartnes	Rv. 98	2,6	60 215	10 082	884	670	71 851	191 883
Storvik - Hasvik - Øksfjord	Rv.882 - 884	43,0	8 677	1 395	968	69	11 109	31 686
Kifjord - Kalak	Rv.888	38,0	8 366	661	1 003	124	10 154	25 633
Nyvoll - Eidet	Rv.883	2,6	9 320	1 036	179	629	11 164	24 631
Snøfjord - Havøysund	Rv.889	25,9	6 834	456	356	55	7 701	30 197
Sum Finnmark		128,8	148 725	15 230	4 118	2 945	171 018	548 020

8) Fra 28/5

ÅRSDØGNTRAFIKK PÅ FERJESTREKNINGER I RIKSVEGSAMBAND 1980

SOMMERDØGNTRAFIKK I FORHOLD TIL ÅRSDØGNTRAFIKK FOR MOTORKJØRETØYER I ALT

Tabell 7 (Bare de strekninger med ÅDT >25 for motorkjøretøyer i alt er tatt med)

Rv.	Hp.	Ferjestrekning	Årsdøgntrafikk			SDT/ÅDT for motor- kjøretøy i alt
			Lette biler	Tunge biler	Motor- kjøretøy i alt	
		ØSTFOLD				
108	09	Skipstadsand - Korshamn	301	20	321	1,37
120	01	Moss - Horten	1 392	310	1 702	1,23
		AKERSHUS				
153	01	Drøbak - Storsand	320	16	336	1,42
		OPPLAND				
212	03	Gjøvik - Mengshol	742	137	879	1,18
		BUSKERUD				
165	01	Svelvik - Verket	218	24	242	1,22
		· VEST-AGDER				
469	04	Lauvnes - Kvellandstrand	140	16	156	1,16
		ROGALAND				
14	03	Randaberg - Skudeneshavn	634	118	752	1,21
46	05	Sand - Ropeid	298	34	332	1,18
13	52	Stavanger - Tau	640	111	751	1,11
1903	02	Stavanger - Vikevåg	60	25	85	1,10
1903	02	Stavanger - Askje	64	17	81	1,09
1900	04	Stavanger - Judaberg	37	18	55	1,11
1901	05	Stavanger - Nedstrand	-	-	-	-
13	04	Lauvik - Oanes	144	5	149	1,45
13	32	Lauvik - Forsand	109	16	125	1,15
13	13	Tøtlandsvik - Vindsvik	199	20	219	1,36
511	06	Kopervik - Føresvik	28	5	33	1,14
		HORDALAND				
7	06	Kinsarvik - Kvanndal	564	61	625	1,48
7	07	Kinsarvik - Utne	30	3	33	1,36
550	11	Kvanndal - Utne	86	5	91	1,46

ÅRSDØGNTRAFIKK PÅ FERJESTREKNINGER I RIKSVEGSAMBAND 1980

SOMMERDØGNTRAFIKK I FORHOLD TIL ÅRSDØGNTRAFIKK FOR MOTORKJØRETØYER I ALT

Tabell 7 (Bare de strekninger med ÅDT >25 for motorkjøretøyer i alt er tatt med)

Rv.	Hp.	Ferjestrekning	Årsdøgntrafikk			SDT/ÅDT for motor- kjøretøy i alt
			Lette biler	Tunge biler	Motor- kjøretøy i alt	
13	20	Gjermundshamn - Løfallstrand	195	20	215	1,23
13	26	Skånevik - Utåker	136	12	148	1,31
13	26	Skånevik - Matre	25	3	28	1,30
14	12	Jektevik - Flatråker	71	4	75	1,16
14		Jektevik - N. Huglo	21	4	25	1,08
14	18	Halhjem - Våge	145	12	157	1,23
14	50	Leirvik - Valevåg	337	41	378	1,16
543	03	Leirvik - Utboja	171	23	194	1,22
544	03	Leirvik - Sunde	104	11	115	1,08
544		Leirvik - Ranavik	56	6	62	1,11
541	11	Mosterhamn - Valevåg	34	3	37	1,13
544	05	Sunde - Ranavik	57	7	64	1,08
541	03	Buavåg - Lengevåg	163	12	175	1,16
542	06	Siggjarvåg - Sagvåg	310	20	330	1,08
545	08	Halhjem - Sandvikvåg	522	64	586	1,16
546	03	Krokeide - Hufthamargavl	123	11	134	1,15
546	12	Bekkjarvik - Sandvikvåg	24	3	27	1,21
552	04	Hatvik - Vengjaneset	426	59	485	1,13
550	13	Jondal - Tørvikbygd	93	6	99	1,32
572	05	Bruravik - Brimnes	244	14	258	1,78
14	35	Steinestø - Knarvik	2 062	247	2 309	1,14
57	06	Sævråsvåg - Duesund	291	44	335	1,19
57		Sævråsvåg - Masfjordnes	37	3	40	1,17
57		Duesund - Masfjordnes	24	3	27	1,09
564	03	Salhus - Frekhaug	571	50	630	1,13
566	03	Haus - Garnes	351	43	394	1,07
567	03	Breistein - Valestrandfossen	552	65	617	1,10
562	05	Bergen - Klepepestø	2 045	159	2 204	1,05
561	03	Solsvik - Rongøy	105	12	117	1,21
561	03	Solsvik - Vik	-	-	-	-
SOGN OG FJORDANE						
5	09	Hella - Dragsvik	277	35	312	1,50
5	24	Hella - Vangsnes	226	22	248	1,49
5	25	Hella - Balestrand	57	13	70	0,83
13	17	Vangsnes - Balestrand	-	-	-	-
13	11	Vangsnes - Dragsvik	154	7	161	1,81
13	05	Kongsnes - Nordeide	84	24	108	0,80
14	04	Brekke - Lavik	243	21	264	1,30
14	27	Lote - Anda	397	65	462	1,22
53	06	Kaupanger - Årdalstangen	81	8	89	1,09
E68	13	Kaupanger - Revsnes	383	53	436	1,39
E68	14	Kaupanger - Gudvangen	38	3	41	1,33
E68	10	Revsnes - Gudvangen	32	4	36	1,32
57	04	Rysjedalsvika - Rutledal	43	7	50	1,16
609	01	Dale - Eikenes	35	13	48	1,13
614	03	Haukå - Bjørnset	143	23	166	1,15
614	13	Isane - Stårheim	134	15	149	1,16
5		Florø - Smørhamn	26	5	31	1,16

ÅRSDØGNTRAFIKK PÅ FERJESTREKNINGER I RIKSVEGSAMBAND 1980

SOMMERDØGNTRAFIKK I FORHOLD TIL ÅRSDØGNTRAFIKK FOR MOTORKJØRETØYER I ALT

Tabell 7 (Bare de strekninger med ÅDT >25 for motorkjøretøyer i alt er tatt med)

Rv.	Hp.	Ferjestrekning	Årsdøgntrafikk			SDT/ÅDT for motor- kjøretøy i alt
			Lette biler	Tunge biler	Motor- kjøretøy i alt	
		MØRE OG ROMSDAL				
14	06	Solevåg - Festøy	696	116	812	1,12
14		Festøy - Hundeidvik	49	7	56	1,06
14	14	Volda - Folkestad	380	52	432	1,16
16	11	Kvalvåg - Kvisvik	557	76	633	1,22
58	06	Eidsdal - Linge	262	16	278	1,59
60		Stranda - Liabygda	121	13	134	1,29
60	05	Magerholm - Aursnes	795	118	913	1,07
60		Geiranger - Hellesylt	43	2	45	1,99
61	07	Årvik - Koparnes	179	18	197	1,16
61	15	Ålesund - Hareid	106	31	137	0,97
64	05	Sølsnes - Åfarnes	232	60	292	1,23
64	09	Lønset - Grønnes	421	75	496	1,13
65	10	Halsa - Kanestraumen	245	37	282	1,24
66	05	Kvitnes - Høgset	436	74	510	1,09
67	07	Ørjavik - Tøvik	165	22	187	1,15
67	12	Kristiansund - Bremsnes	475	50	525	1,09
652	06	Volda - Lauvstad	141	13	154	1,08
653	03	Eiksund - Rjånes	263	21	284	1,11
655	04	Leknes - Sæbø	50	4	54	1,48
656	03	Hareid - Sulesund	633	68	701	1,11
658	01	Ålesund - Valderøy	607	47	654	1,06
659	05	Brattvåg - Drynaholmen	44	6	50	1,12
659		Brattvåg - Fjørtoft	22	4	26	1,11
659	07	Brattvåg - Myklebust	35	7	42	1,15
661	11	Molde - Vestnes	599	92	691	1,15
E69	22	Molde - Vikebukta	101	31	132	1,21
662	06	Hollingsholm - Aukra	293	34	327	1,07
665	04	Angvik - Tingvoll	97	11	108	1,25
669	07	Kristiansund - Straumen	59	14	73	1,12
670	05	Kvanne - Røkkum	303	39	342	1,27
680	09	Aukan - Vinsternes	43	13	56	1,19
680	03	Kristiansund - Tømmervåg	73	10	83	1,14
680	13	Aure - Ånes	74	15	89	1,17
659	09	Skjelten - Kjerstad	32	2	34	1,13
659		Skjelten - Austnes	70	5	75	1,12
658	05	Ålesund - Godøy	80	6	86	1,06
658		Ålesund - Giske	52	4	56	1,09
662	10	Mordalsvågen - Solholmen	196	22	218	1,10
		SØR-TRØNDELAGE				
714	08	Sunde - Sandstad	226	18	244	1,53
714	12	Kjerringvåg - Flatval	122	17	139	1,28
723	03	Revsnes - Stokkøy	35	2	37	1,20
726	03	Fillan - Brøttingsvåg	55	8	63	1,20
710	05	Brekstad - Valset	131	10	141	1,28
715	05	Flakk - Rørvik	936	113	1 049	1,22

ÅRSDØGNTRAFIKK PÅ FERJESTREKNINGER I RIKSVEGSAMBAND 1980

SOMMERDØGNTRAFIKK I FORHOLD TIL ÅRSDØGNTRAFIKK FOR MOTORKJØRETØYER I ALT

Tabell 7 (Bare de strekninger med ÅDT >25 for motorkjøretøyer i alt er tatt med)

Rv.	Hp.	Ferjestrekning	Årsdøgnettrafikk			SDT/ÅDT for motor- kjøretøy i alt
			Lette biler	Tunge biler	Motor- kjøretøy i alt	
NORD-TRØNDELAG						
755	04	Kjerringsvik - Vangshylla	193	25	218	1,19
E 6	54	Levanger - Hokstad	49	15	64	1,13
769	03	Hofles - Geisnes	38	3	41	1,19
770	06	Ottersøy - Rørvik	171	33	204	1,13
771	05	Skei - Gutvik	45	6	51	1,26
NORDLAND						
17	09	Vennesund - Holm	127	22	149	1,35
17	17	Horn - Anndalsvåg	75	12	87	1,24
811	03	Brønnøysund - Rørøy	22	8	30	1,21
17	21	Tjøtta - Forvik	63	6	69	1,33
17	27	Sandnessjøen - Leinesodden	356	51	407	1,23
805	07	Låvong - Nesna	43	5	48	1,33
805	08	Nesna - Stokkvågen	26	2	28	1,37
809	01	Sandnessjøen - Bjørn	77	10	87	1,22
828	01	Sandnessjøen - Engan	40	5	45	1,20
19	26	Melbu - Fiskebøl	228	26	254	1,27
820	07	Kråkberget - Sandset	71	11	82	1,35
19	37	Lyngvær - Smorten	243	23	266	1,32
19	43	Lilleeidet - Napp	153	20	173	1,24
19	48	Reine - Hamnøy	60	14	74	1,32
816	03	Festvåg - Henningsvær	48	3	51	1,05
834	04	Festvåg - Misten	76	7	83	1,40
81	09	Bogøy - Skutvik	26	5	31	1,33
17		Ørnes - Vassdalsvik	43	8	51	1,14
17	48	Bodø - Sund	74	9	83	1,34
812	01	Vågan - Skjerstad	87	11	98	1,16
81	03	Røsvik - Nordfold	44	5	49	1,31
820	12	Stokmarknes - Straumsnes	37	3	40	1,30
81	13	Svolvær - Skutvik	75	7	82	1,66
823	03	Bognes - Lødingen	158	30	188	1,44
827	03	Drag - Kjøpsvik	39	9	48	1,15
E 6	25	Sommerset - Bonnåsjøen	544	83	627	1,52
E 6	33	Bognes - Skarberget	294	42	336	1,56
TROMS						
86	18	Straumsnes - Skaland	63	6	69	1,15
848	03	Hamnvik - Myrlandshaug	35	4	39	1,22
848	12	Hamnvik - Sørvik	44	5	49	1,09
848	07	Harstad - Sørrollnes	68	11	79	1,12

ÅRSDØGNTRAFIKK PÅ FERJESTREKNINGER I RIKSVEGSAMBAND 1980

SOMMERDØGNTRAFIKK I FORHOLD TIL ÅRSDØGNTRAFIKK FOR MOTORKJØRETØYER I ALT

Tabell 7 (Bare de strekninger med ÅDT >25 for motorkjøretøyer i alt er tatt med)

Rv.	Hp.	Ferjestrekning	Årsdøgntrafikk			SDT/ÅDT for motor- kjøretøy i alt
			Lette biler	Tunge biler	Motor- kjøretøy i alt	
850	05	Refsnes - Flesnes	114	20	134	1,17
863	03	Futrikelv - Skulgam	174	21	195	1,26
863	08	Hansnes - Skånningsbukta	41	6	47	1,24
863		Hansnes - Stakkvik	24	2	26	1,25
866	03	Hamneidet - Flåten	95	11	106	1,25
867	03	Stornes - Bjørnerå	86	6	92	1,21
858	07	Vikran - Larseng	87	7	94	1,19
91	03	Svensby - Breivikeidet	136	22	158	1,20
91	13	Lyngseidet - Olderdalen	77	13	90	1,38
		FINNMARK				
95	04	Kåfjord - Repvåg -				
	07	Honningsvåg	151	10	161	1,73
98	10	Vardø - Svartnes	165	32	197	1,28
888	04	Kifjord - Kalak	23	5	28	1,45
883		Nyvoll - Eidet	25	5	30	1,13

TABELL 8: EKSEMPEL PÅ UTSKRIFT FOR DE ENKELTE STREKNINGER INNEN ET SAMBAND

STREKNING	SELSKAP : H S D			SAMBAND : KINSARV.-KVANND.					
	PERSON- OG VAREBIL:	PERSON- BIL M/TILH.:	SUM LETTE BILER	:LASTEBIL: U/TILH.:	:LASTEBIL: M/TILH./: SEMITR.:	BUSS :	SUM TUNGE BILER	SUM KJØRETØYER:	PERSONER
	1	2	3=1+2	4	5	6	7=4+5+6	8=3+7	9
KINSARV.-KVANND. 14/543	:	:	:	:	:	:	:	:	:
JANUAR	6578:	58:	6636:	781:	626:	93:	1500:	8136:	18653
FEBRUAR	6986:	44:	7030:	828:	590:	93:	1511:	8541:	21089
MARS	9236:	82:	9318:	791:	575:	115:	1481:	10799:	27376
APRIL	12443:	128:	12571:	774:	607:	133:	1514:	14085:	36830
MAI	19013:	398:	19411:	912:	804:	297:	2013:	21424:	58942
JUNI	25898:	1364:	27262:	1010:	940:	725:	2675:	29937:	90606
JULI	41890:	4397:	46287:	854:	578:	685:	2117:	48404:	154385
AUGUST	32691:	1929:	34620:	983:	853:	614:	2450:	37070:	109301
SEPTEMBER	17010:	476:	17486:	1076:	979:	251:	2306:	19792:	46902
OKTOBER	11198:	229:	11427:	1077:	946:	125:	2148:	13575:	31670
NOVEMBER	7326:	121:	7447:	826:	709:	101:	1636:	9083:	21193
DESEMBER	6805:	72:	6877:	639:	406:	69:	1114:	7991:	19371
SUM	197074:	9298:	206372:	10551:	8613:	3301:	22465:	228837:	636318

TABELL 8: EKSEMPEL PÅ UTSKRIFT FOR DE ENKELTE STREKNINGER INNEN ET SAMBAND

STREKNING	SELSKAP : H S D			SAMBAND : KINSARV.-KVANND.					
	PERSON- OG VAREBIL:	PERSON- :BIL :M/TILH.:	SUM :LETTE :BILER	:LASTEBIL: :U/TILH.:	:LASTEBIL: :M/TILH. /: :SEMITR.:	BUSS :	SUM :TUNGE :BILER	SUM :KJØRETØYER:	PERSONER
	1	2	3=1+2	4	5	6	7=4+5+6	8=3+7	9
KINSARV.-UTNE 14/543	:	:	:	:	:	:	:	:	:
JANUAR	565:	3:	568:	61:	11:	:	72:	640:	2678
FEBRUAR	493:	3:	496:	55:	4:	:	59:	555:	2805
MARS	560:	5:	565:	79:	9:	:	88:	653:	3163
APRIL	600:	4:	604:	50:	8:	:	58:	662:	2779
MAI	1017:	22:	1039:	64:	7:	8:	79:	1118:	4510
JUNI	1249:	27:	1276:	62:	14:	5:	81:	1357:	5289
JULI	1759:	33:	1792:	103:	11:	3:	117:	1909:	7614
AUGUST	1581:	24:	1605:	65:	9:	3:	77:	1682:	5971
SEPTEMBER	1031:	18:	1049:	117:	29:	4:	150:	1199:	3959
OKTOBER	802:	13:	815:	96:	16:	2:	114:	929:	3341
NOVEMBER	637:	12:	649:	49:	6:	1:	56:	705:	3058
DESEMBER	560:	5:	565:	44:	2:	:	46:	611:	2873
SUM	10854:	169:	11023:	845:	126:	26:	997:	12020:	48040

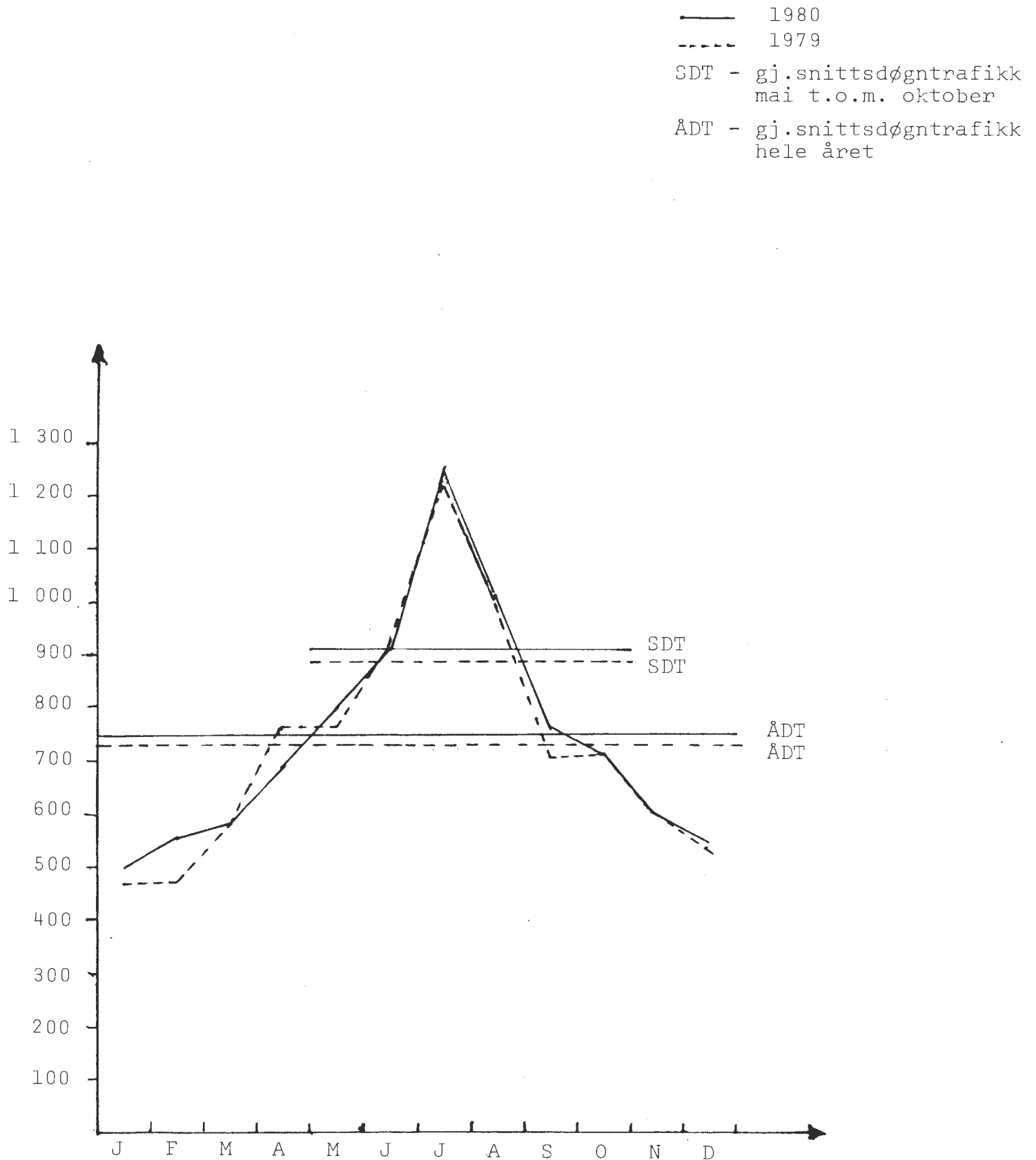
TABELL 8: EKSEMPEL PÅ UTSKRIFT FOR DE ENKELTE STREKNINGER INNEN ET SAMBAND

FYLKE : HORDALAND		SELSKAP : H S D			SAMBAND : KINSARV.-KVANND.					
STREKNING		PERSON- OG VAREBIL:	PERSON- BIL M/TILH.:	SUM LETTE BILER	:LASTEBIL: U/TILH.:	:LASTEBIL: M/TILH./: SEMITR.:	BUSS :	SUM TUNGE BILER	SUM KJØRETØYER:	PERSONER
		1	2	3=1+2	4	5	6	7=4+5+6	8=3+7	9
KVANND.-UTNE 14/FV										
	JANUAR	1109	5	1114	103	2		105	1219	2978
	FEBRUAR	1095	9	1104	81	2	1	84	1188	3267
	MARS	1362	6	1368	102			102	1470	3690
	APRIL	1726	26	1752	110	11		121	1873	4884
	MAI	2675	46	2721	128	10	6	144	2865	7845
	JUNI	3547	106	3653	136	18	10	164	3817	10617
	JULI	6978	304	7282	197	11	17	225	7507	22203
	AUGUST	4846	128	4974	170	4	8	182	5156	14227
	SEPTEMBER	2480	59	2539	165	19	9	193	2732	6856
	OKTOBER	1935	36	1971	127	14	2	143	2114	5094
	NOVEMBER	1436	30	1466	103	6	4	113	1579	4184
	DESEMBER	1390	15	1405	130	6		136	1541	4049
	SUM	30579	770	31349	1552	103	57	1712	33061	89894

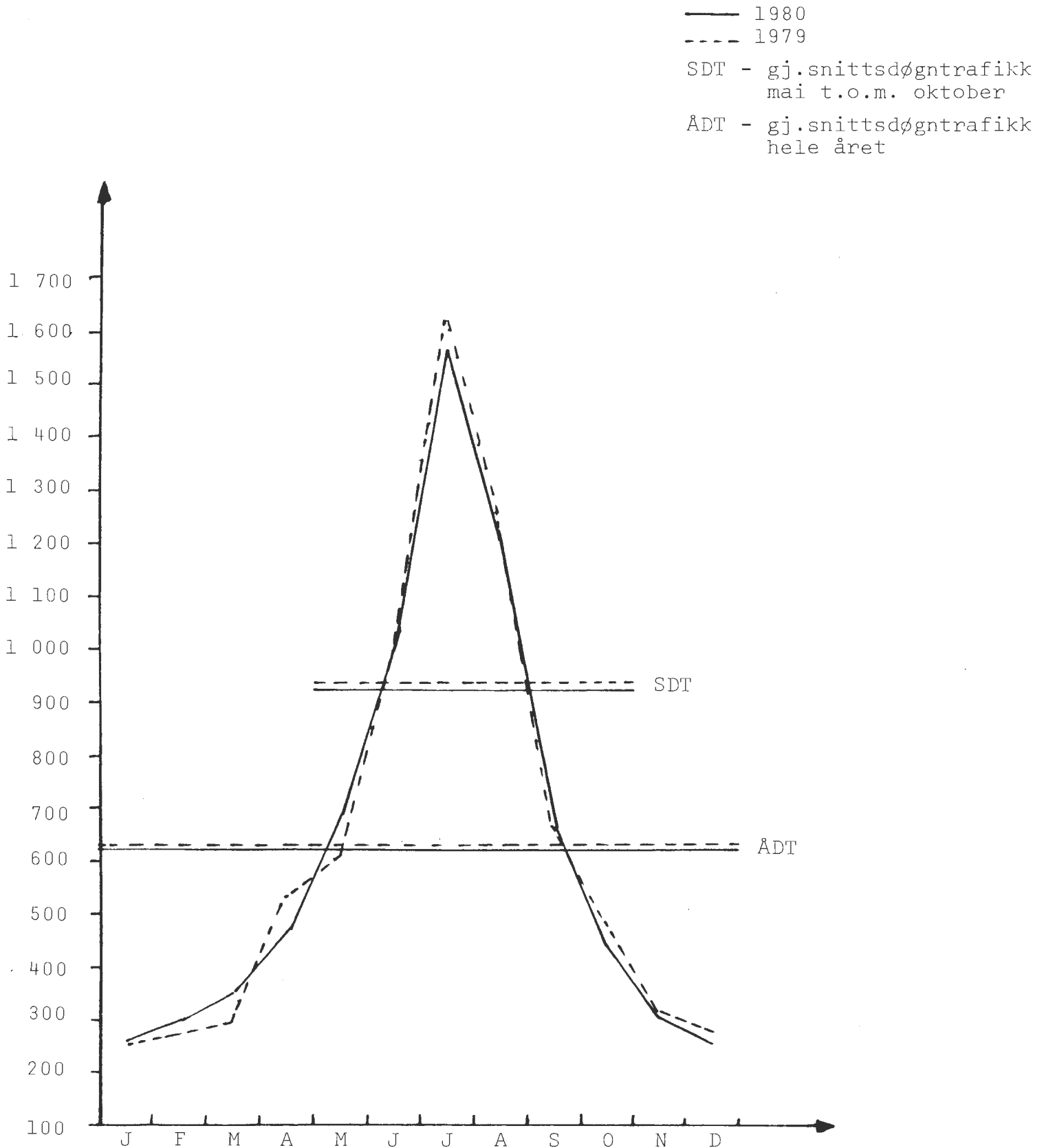
TABELL 8: EKSEMPEL PÅ UTSKRIFT FOR DE ENKELTE STREKNINGER INNEN ET SAMBAND

FYLKE : HORDALAND		SELSKAP : H S D			SAMBAND : KINSARV.-KVANND.					
		PERSON- OG VAREBIL:	PERSON- :BIL :M/TILH.:	SUM :LETTE :BILER	:LASTEBIL: :U/TILH.:	:LASTEBIL: :M/TILH. /: :SEMITR.:	BUSS : :	SUM : :	SUM : :	PERSONER : :
		1	2	3=1+2	4	5	6	7=4+5+6	8=3+7	9
SUM SAMBAND		:	:	:	:	:	:	:	:	:
	JANUAR	8252:	66:	8318:	945:	639:	93:	1677:	9995:	24309
	FEBRUAR	8574:	56:	8630:	964:	596:	94:	1654:	10284:	27161
	MARS	11158:	93:	11251:	972:	584:	115:	1671:	12922:	34229
	APRIL	14769:	158:	14927:	934:	626:	133:	1693:	16620:	44493
	MAI	22705:	466:	23171:	1104:	821:	311:	2236:	25407:	71297
	JUNI	30694:	1497:	32191:	1208:	972:	740:	2920:	35111:	106512
	JULI	50627:	4734:	55361:	1154:	600:	705:	2459:	57820:	184202
	AUGUST	39118:	2081:	41199:	1218:	866:	625:	2709:	43908:	129499
	SEPTEMBER	20521:	553:	21074:	1358:	1027:	264:	2649:	23723:	57717
	OKTOBER	13935:	278:	14213:	1300:	976:	129:	2405:	16618:	40105
	NOVEMBER	9399:	163:	9562:	978:	721:	106:	1805:	11367:	28435
	DESEMBER	8755:	92:	8847:	813:	414:	69:	1296:	10143:	26293
	SUM	238507:	10237:	248744:	12948:	8842:	3384:	25174:	273918:	774252

Figur I Gjennomsnittlig døgntrafikk i kjøretøyer
for hver måned 1979 og 1980
Ferjestrekningen Randaberg - Skudeneshavn

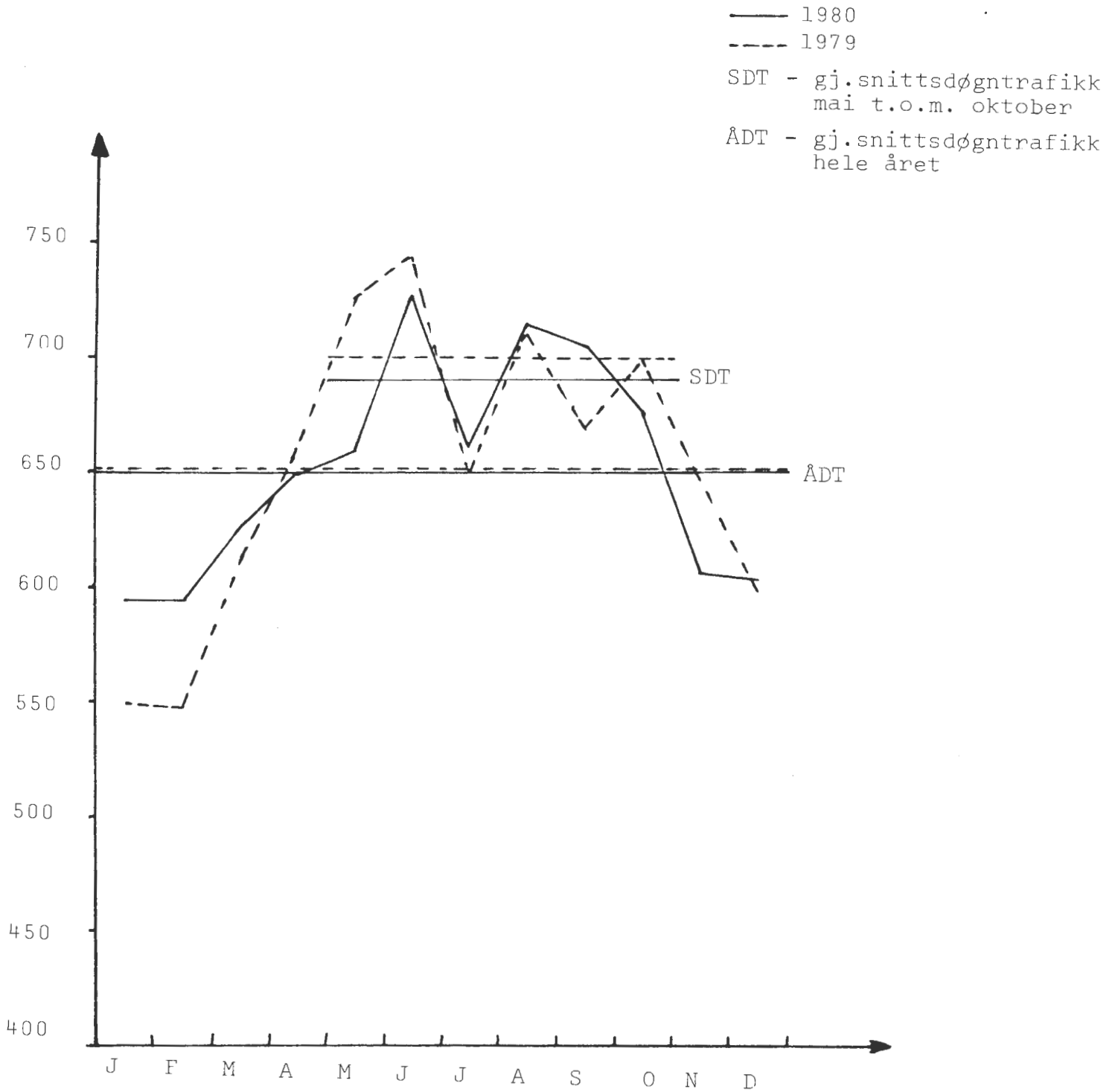


Figur II Gjennomsnittlig døgntrafikk i kjøretøyer
for hver måned 1979 og 1980
Ferjestrekningen Kinsarvik - Kvanndal

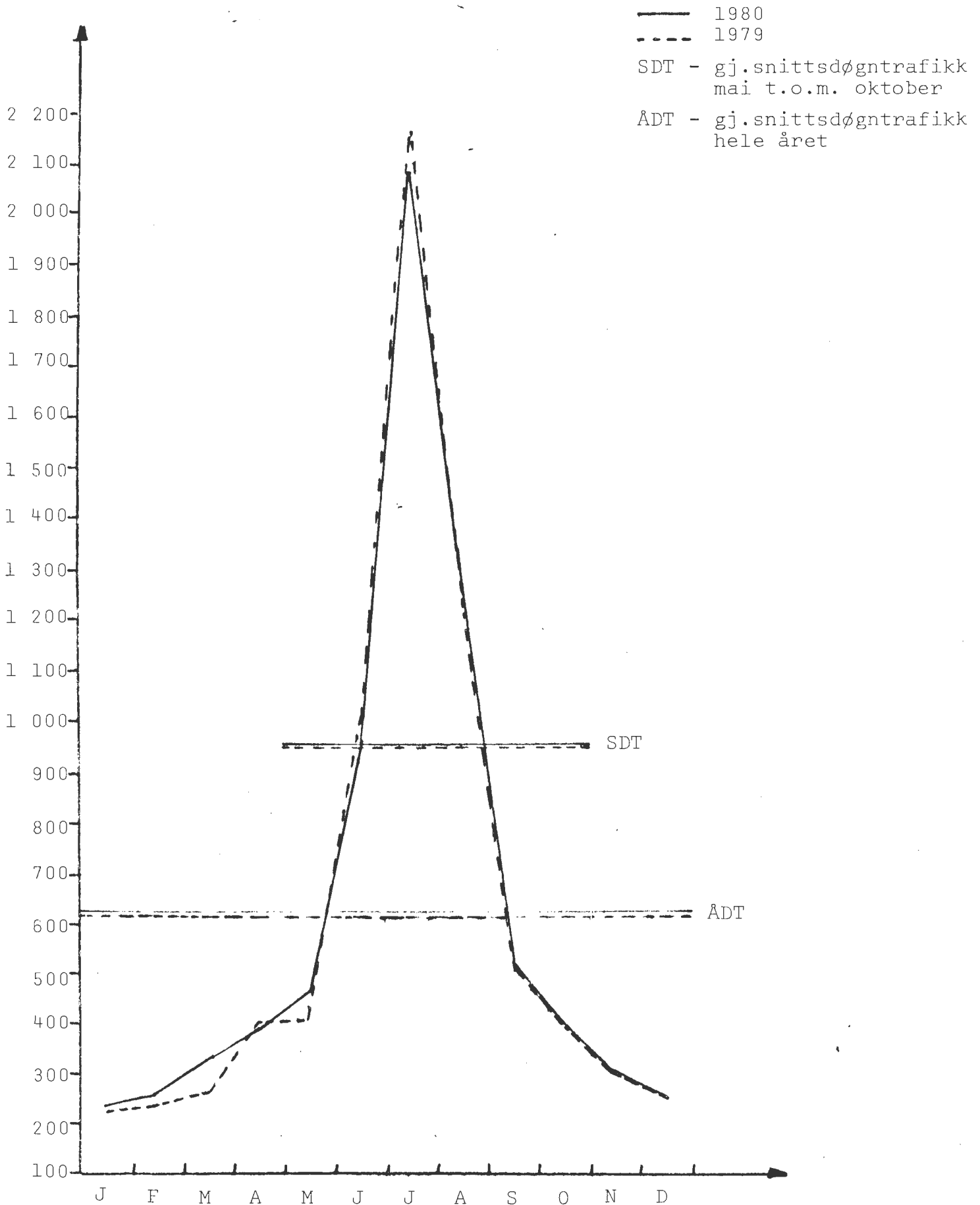


Figur III Gjennomsnittlig døgntrafikk i kjøretøyer
for hver måned 1979 og 1980

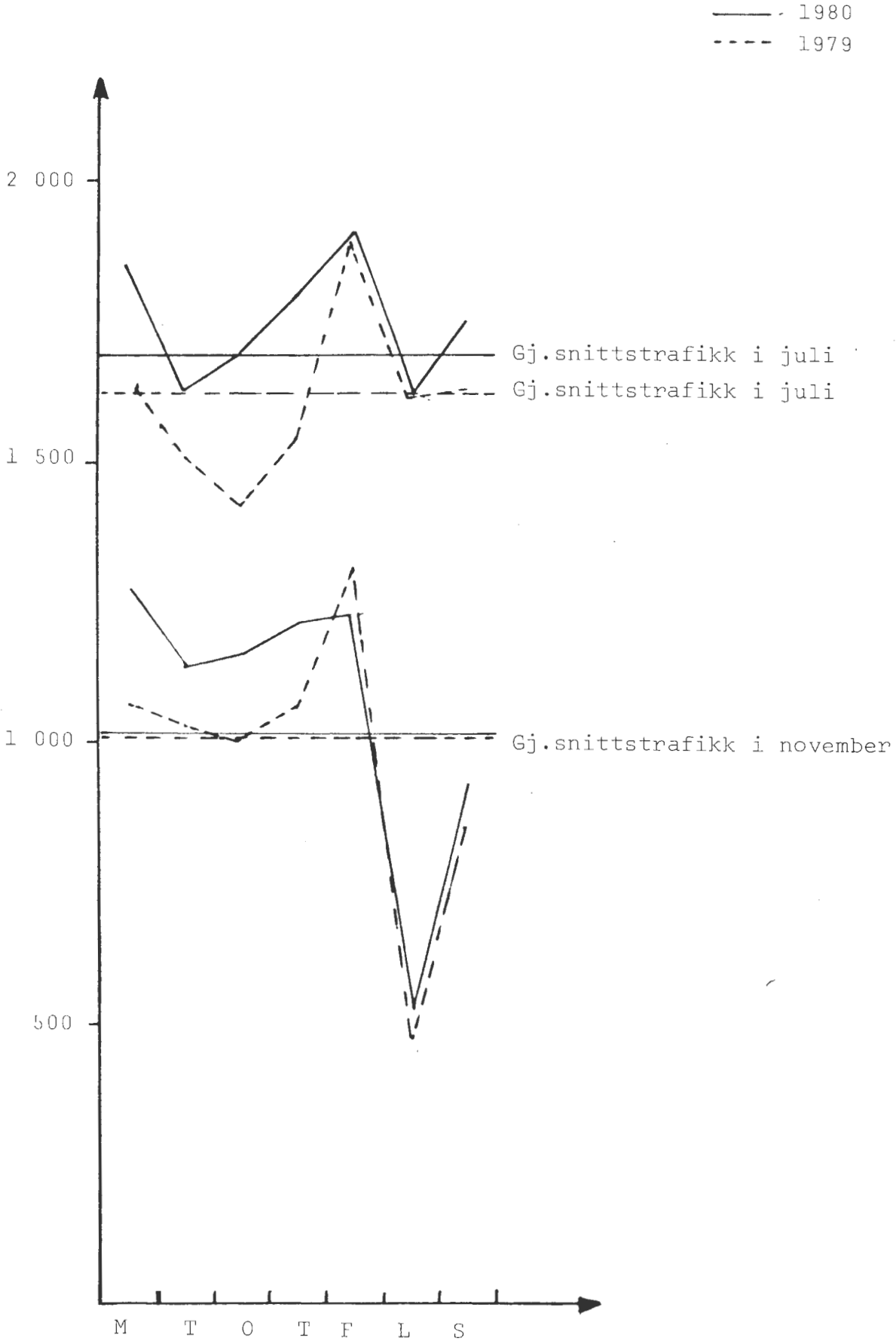
Ferjestrekningen Ålesund - Valderøy



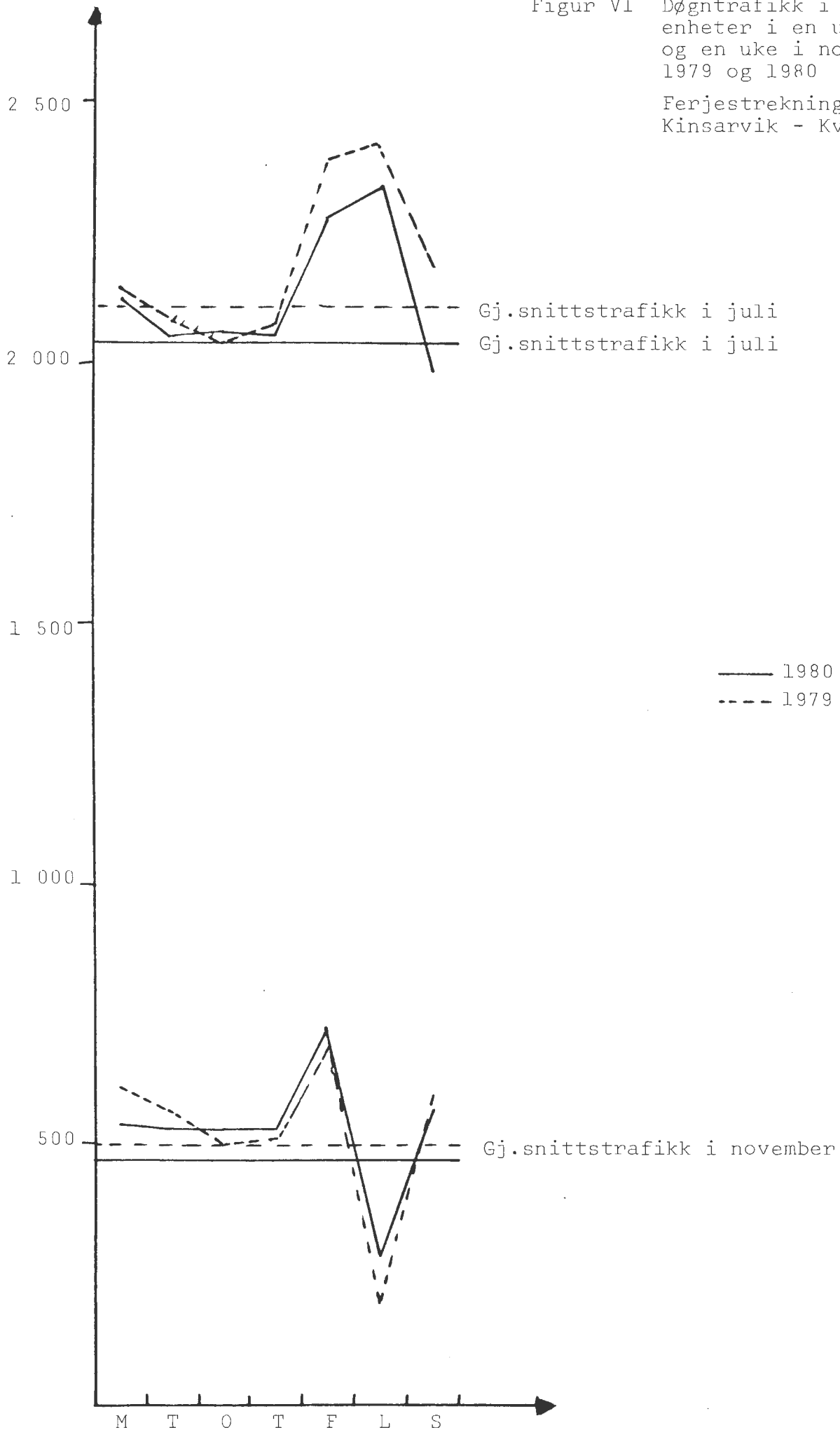
Figur IV Gjennomsnittlig døgntrafikk i kjøretøyer
for hver måned 1979 og 1980
Ferjestrekningen Sommerset - Bonnåsjøen



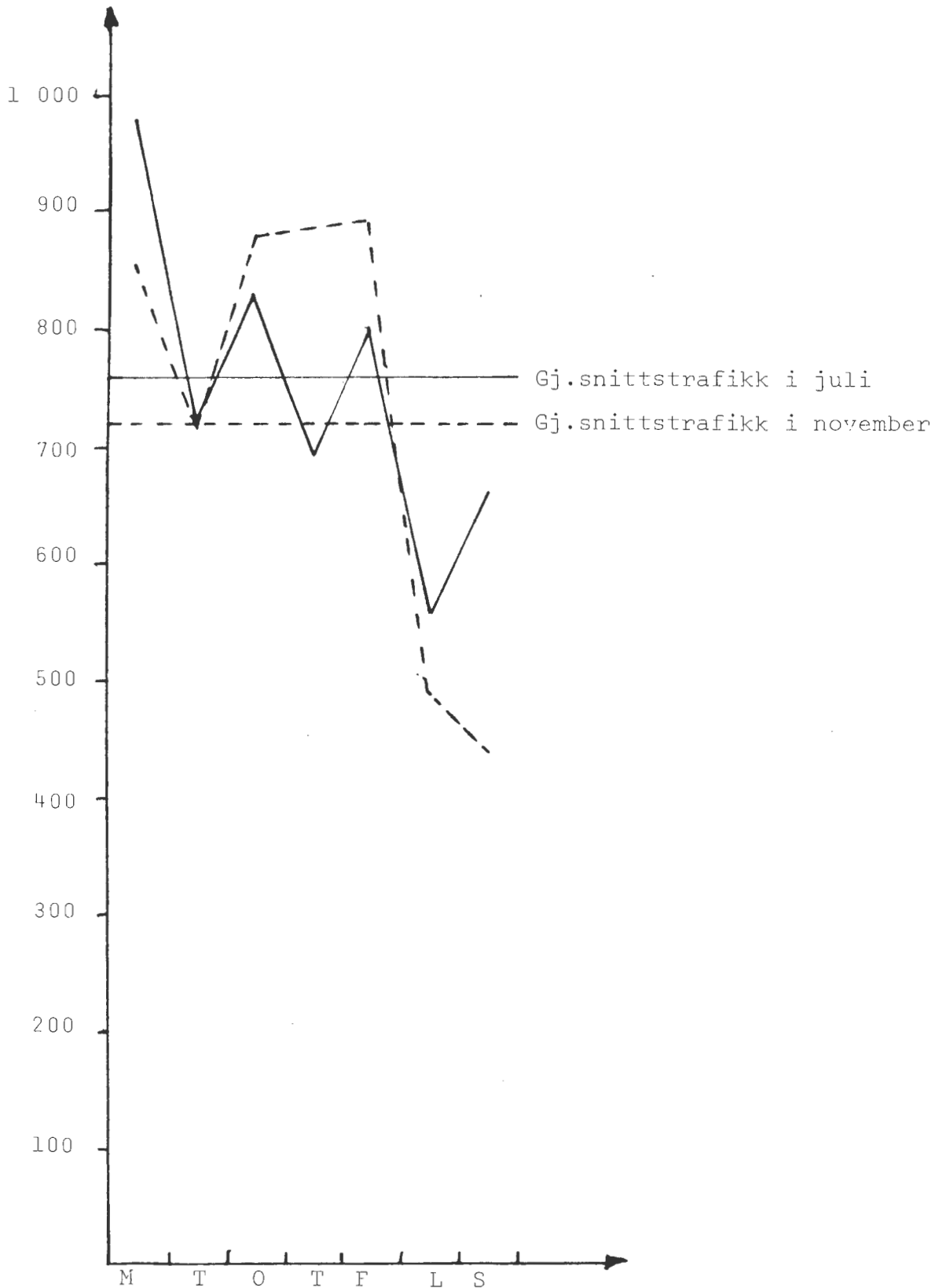
Figur V Døgntrafikk i personbilenheter i en uke i juli og en uke i november 1979 og 1980
 Ferjestrekningen Randaberg - Skudeneshavn



Figur VI Døgntrafikk i personbil-
enheter i en uke i juli
og en uke i november
1979 og 1980
Ferjestrekningen
Kinsarvik - Kvanndal



Figur VII Døgntrafikk i personbilenheter i en uke
i juli og en uke i november 1980
Ferjestrekningen Ålesund - Valderøy



Figur VIII Døgntrafikk i personbilenheter i en uke i juli og en uke i november 1979 og 1980
Ferjestrekningen Sommerset - Bonnåsjøen

