

1978

MAØ.

BIBLIOTEKET  
VEGDIREKTORATET



# FERJESTATISTIKK 1978

STATENS VEGVESEN – VEGDIREKTORATET



88/20  
1G-1-78

Id = 0001103

FERJESTATISTIKK 1978

**BIBLIOTEKET  
VEGDIREKTORATET**



BIBLIOTEKET  
VEGDIREKTORATET

## FORORD

Ferjestatistikken for 1978 gir den samme oversikt over ferjestatistikken som for de foregående år. Formålet med denne er å gi en hovedoversikt over ferjetrafikken. Interesserte som ønsker detaljerte opplysninger om den enkelte ferjestrekning innen de enkelte samband, kan få disse ved henvendelse til Vegdirektoratets ferjekontor. Eksempel på hvordan disse oppgavene vil foreligge finnes i tabell 8: "Eksempel på utskrift for de enkelte strekninger innen et samband".

I tillegg til de 8 tabellene som finnes i dette heftet, er det 4 figurer som viser gjennomsnittlig døgntrafikk i kjøretøyer for 4 ferjestrekninger for hver måned i 1977 og 1978. Det er også 4 figurer som viser døgntrafikken i personbilenheter for de samme 4 ferjestrekningene i en uke i juli og en uke i november i de samme år.

Ferjestatistikken for 1978 er utarbeidet på grunnlag av de trafikkoppgavene som er mottatt fra ferjeselskapene gjennom vegsjefene. Trafikkoppgavene blir bearbeidet av Vegdirektoratets ferjekontor før de går til EDB-bearbeiding ved kontoret for administrativ databehandling i Vegdirektoratet. Planlegging og utarbeidelse av den offisielle ferjestatistikk og publikasjonen er utført av Vegdirektoratets ferjekontor.

Vegdirektoratet  
Ferjekontoret  
Oslo, mai 1978





## INNHOOLD

	Side
Øversikt over ferjestatistikk 1978	7
Tabell 1: Ferjetrafikken i riks- og fylkesvegsamband 1963 - 1978	11
Tabell 2: Sammenlikning mellom ferjetrafikken 1977 og 1978	12
Tabell 3: Månedlig ferjetrafikk i riks- og fylkesvegsamband 1978	13
Tabell 4: Riks- og fylkesvegsamband pr. 31. desember 1978	14
Tabell 5: Ferjetrafikken i riks- og fylkesvegsamband 1978. Fylkesoversikt	15
Tabell 6: Ferjetrafikken i de enkelte samband 1978	16
Tabell 7: Årsdøgntrafikk på ferjestrekninger i riksvegsamband 1978. Sommerdøgntrafikken i forhold til årsdøgntrafikk for motorkjøretøyer i alt	25
Tabell 8: Eksempel på utskrift for de enkelte strekninger innen et samband	30
Figur I - IV: Gjennomsnittlig døgntrafikk i kjøretøyer for hver måned 1977 og 1978	34
Figur V - VIII: Døgntrafikk i personbilenheter i en uke i juli og i en uke i november i 1977 og 1978	38





## OVERSIKT OVER FERJESTATISTIKK 1978

Innledning

Ferjestatistikken 1978 er bygget opp på følgende måte:

Trafikkoversikter for hele landet  
(tabellene 1, 2 og 3)

Trafikkoversikter for fylkene  
(tabellene 4 og 5)

Trafikkoversikter for samband og  
riksvegstrekninger  
(tabellene 6 og 7)

Eksempel på utskrift for de enkelte  
strekninger  
(tabell 8)

Figurer for gjennomsnittlig døgntrafikk i de  
enkelte måneder og døgntrafikk for en uke i juli  
og en uke i november for 4 ferjestrekninger i  
*1977 og 1978*  
(figurene I - VIII)

Alle tabeller har inndelt kjøretøyene i lette og tunge biler, biler i alt og personer. Med lette biler menes person- og varebiler med inntil 1 000 kg nyttelast. Person- og varebiler med tilhenger er i noen tabeller tatt med under lette biler og i andre tabeller spesifisert for seg selv. Tunge biler er delt inn i lastebiler uten tilhenger, lastebiler med tilhenger og busser. Summen av lette biler og tunge biler gir sum kjøretøyer. Trafikkoppgaver for motorsykler m.v. er ikke tatt med i statistikken. Trafikkoppgaver for personer inkluderer førerne av motorkjøretøyene.

Trafikkoversikt for hele landet

Tabell 1 gir en historisk oversikt over trafikkmengden på ferjer i årene 1963-78. Denne tabellen gir ingen oversikt over den generelle trafikkutvikling da antall ferjesamband og rutestrekninger endres fra år til år, bl.a. som følge av ruteomlegginger. For noen fylker faller enkelte strekninger eller hele samband ut, mens andre samband opprettes, deles i flere strekninger eller nye strekninger kommer til.

Tabell 2 viser trafikkutviklingen fra 1977 til 1978. Der sammenlignes bare ferjeruter som har vært i drift i begge år. For en videre oversikt over trafikkutviklingen over tiden, må det undersøkes for det enkelte samband eller for den enkelte strekning.

Tabell 2 viser at økningen for sum biler var 6,5%. Den tilsvarende økning for vegnettet for øvrig i samme tidsrom var 2,4%.

Tabell 3 viser ferjetrafikkens månedlige fordeling i 1978. Den viser at juli hadde 13,7% av årstrafikken for kjøretøyer, sommermånedene juni, juli og august til sammen hadde 35,3%, mens eksempelvis januar og februar hadde henholdsvis 5,7% og 5,4% av årstrafikken.

#### Trafikkoversikt for fylkene

Tabell 4 gir en oversikt over ferjenettet i landet og i de enkelte fylker pr. 31. desember 1978. Tabellen gir antall samband, antall rutestrekninger samt deres lengde. Videre viser tabellen antall ferjer i landet og i de enkelte fylker og ferjenes kapasitet i personbilplasser.

Møre og Romsdal er det fylket som har flest samband og ferjestrekninger. Fylket har 38 samband med 65 ferjestrekninger med en lengde på til sammen 440,7 km eller 17,6% av landets samlede lengde. Nordland er det fylket hvor summen av lengden av alle ferjestrekninger er størst. Med 757,5 km fordelt på 37 samband med 48 ferjestrekninger har fylket hele 30,2% av landets samlede lengde. Begge fylkene har 52 ferjer i drift. Derimot har Hordaland den største kapasitet i personbilplasser på sine ferjer, nemlig 1 659 eller 22,9% av landets samlede kapasitet i personbilplasser.

Ferjetrafikken i de enkelte fylker vises i tabell 5 fordelt på lette biler, tunge biler med spesifikasjon på lastebiler med og uten tilhenger og busser, motorkjøretøyer i alt og personer.

#### Trafikkoversikt for samband og enkelte strekninger

Tabell 6 viser trafikken i de enkelte samband fordelt på de ulike kjøretøykategoriene og personer i 1978. Videre viser tabellen de enkelte ferjesambandslengder i km og hvilke vegsamband ferjene knytter sammen. Fartstiden for de aller fleste samband er hele året. For de samband som har mindre fartstid, er dette markert med fotnoter som også angir fartstiden.

Tabell 7 gir den gjennomsnittlige trafikk med kjøretøyer pr. døgn - årsdøgntrafikken (ÅDT). I tabellen er tatt med alle riksvegferjestrekninger som har en ÅDT større enn 25. ÅDT er regnet for lette biler, tunge biler og kjøretøyer i alt.

I tillegg har en regnet ut sommerdøgntrafikken (SDT) i forhold til ÅDT. SDT er definert som trafikken i månedene mai til og med oktober. Dersom forholdet  $SDT/ÅDT$  er lik 1,00 betyr dette at SDT er lik ÅDT og trafikken med ferjen er like stor sommer som vinter.  $SDT/ÅDT$  større enn 1,00 viser at sommertrafikken med ferje er større enn trafikken med ferjen på årsbasis. Forholdet

SDT/ÅDT viser i hvilken grad ferjestrekningen domineres av arbeidsreisetrafikk (lavt forholdstall) eller ferie- og fritidstrafikk (høyt forholdstall). I denne tabellen er hver strekning angitt med vegnummer og hovedparsellnummer ifølge Vegdirektoratets vegnettregister.

#### Eksempel på utskrift for de enkelte strekninger

Som nevnt i forordet kan interesserte som ønsker detaljerte opplysninger om den enkelte ferjestrekning, få disse ved henvendelse til Vegdirektoratets ferjekontor. Tabell 8 viser som eksempel hvordan ferjekontoret kan gi slike opplysninger. Som eksempel har en valgt sambandet Kinsarvik-Utne-Kvanndal. Opplysninger på samband og strekning kan gis detaljert på kjøretøygrupper og personer. Videre kan trafikktallene gis både for den enkelte måned og for hele året.

#### Gjennomsnittlig døgntrafikk i kjøretøyer for hver måned 1977 og 1978

I figurene I-IV viser en gjennomsnittlig døgntrafikk for hver måned i 1977 og 1978 for ferjestrekningene Randaberg - Skudeneshavn, Kinsarvik-Kvanndal, Ålesund-Valderøy og Sommarset-Bonnåsjøen. Figurene viser gjennomsnittlig døgntrafikk for sum kjøretøyer. I tillegg er vist den gjennomsnittlige døgntrafikk hele året (ÅDT) og den gjennomsnittlige døgntrafikk mai til og med oktober (SDT).

#### Døgntrafikk i personbilenheter i en uke i juli og en uke i november i 1977 og 1978

Figurene V-VIII viser døgntrafikken i personbilenheter i uke 28 i juli og uke 45 i november 1977 og 1978 for de samme ferjestrekningene som i figurene I-IV. Videre viser tabellene gjennomsnittstrafikken i de angjeldende måneder.

Vegdirektoratets ferjekontor har døgntrafikken i personbilenheter i 1 uke i 10 måneder i 1978 for samtlige ferjestrekninger og ferjesamband. Interesserte kan henvende seg til kontoret dersom en ønsker slike opplysninger.





Tabell 1

## FERJETRAFIKKEN I RIKS- OG FYLKESVEGSAMBAND 1963 - 1978

År	Lengde i km	Trafikk i året					
		Person- og varebiler	Lastebiler uten tilhenger	Lastebiler med tilhenger	Busser	Sum biler	Personer
1978	2 506,0	12 235 582	1 025 849	379 427	198 780	13 839 638	41 241 053
1977	2 488,0	11 622 239	1 004 560	358 611	205 325	13 190 735	40 384 018
1976	2 420,0	10 462 691	960 808	332 397	197 675	11 953 571	37 964 461
1975	2 501,6	9 457 485	909 368	297 373	188 048	10 852 274	35 871 860
1974	2 232,0	8 329 715	860 201	278 484	182 366	9 650 766	33 462 506
1973	2 161,8	7 894 357	831 700	250 737	183 854	9 160 648	32 418 028
1972	2 225,7	7 532 174	843 237	224 271	183 004	8 782 686	31 571 615
1971	2 222,9	6 951 574	828 770	191 577	179 774	8 151 695	30 181 721
1970	2 114,2	6 016 558	751 117	172 076	166 718	7 106 469	27 582 200
1969	1 931,1	5 140 065	705 890	146 695	164 238	6 156 900	24 587 319
1968	1 870,0	4 375 516	635 534	119 257	158 156	5 288 463	22 042 673
1967	1 810,2	4 045 540	609 724	109 859	160 221	4 925 344	20 931 801
1966	1 701,1	3 466 977	568 709	64 976	152 960	4 253 622	18 726 919
1965	1 660,1	3 036 290	506 206	55 395	146 625	3 744 516	17 041 749
1964	2 011,0	2 685 560	479 611	44 310	150 518	3 359 999	16 070 446
1963	1 881,8	2 250 628	438 255	31 095	132 844	2 852 822	14 361 092

SAMMENLIGNING MELLOM FERJETRAFIKKEN 1977 - 1978

Tabell 2

Bare ferjeruter som har vært i drift begge år er tatt med

År	Person- biler	Lastebiler uten tilhenger	Lastebiler med tilhenger	Busser	Sum biler	Personer
1977	11.421.399	994.916	356.006	199.320	12.971.641	39.853.677
1978	12.214.560	1.023.470	378.738	198.737	13.815.505	41.181.879
Økning i %	6,9	2,9	6,4	+0,3	6,5	3,3



TABELL 3

## MÅNEDLIG FERJETRAFIKK I RIKS- OG FYLKESVEGSAMBAND 1978

	PERSON- OG VAREBIL	PERSON- BIL M/TILH.	SUM LETTE BILER	LASTEBIL U/TILH.	LASTEBIL M/TILH./ SEMITR.	BUSS	SUM TUNGE BILER	SUM KJØRETØYER	PERSONER
	1	2	3=1+2	4	5	6	7=4+5+6	8=3+7	9
SUM HELE LANDET									
JANUAR	656802	3829	660631	78103	28726	14753	121582	782213	2377427
FEBRUAR	630769	4052	634821	72379	26723	13846	112948	747769	2275209
MARS	888792	6790	895582	77794	27659	14883	120336	1015918	3011385
APRIL	878579	9595	888174	86407	32367	13195	131969	1020143	2911488
MAI	1085416	13921	1099337	86687	32330	17730	136747	1236084	3775322
JUNI	1221958	29632	1251590	97925	37480	23255	158660	1410250	4325511
JULI	1702603	78707	1781310	74816	24399	20542	119757	1901067	5847559
AUGUST	1386944	35672	1422616	94897	35175	20015	150087	1572703	4737908
SEPTEMBER	1033306	15639	1048945	94606	35763	16550	146919	1195864	3427185
OKTOBER	958199	12535	970734	97905	36979	15707	150591	1121325	3170160
NOVEMBER	789066	7951	797017	91982	35667	14705	142354	939371	2676169
DESEMBER	779042	5783	784825	72348	26159	13599	112106	896931	2705730
SUM	12011476	224106	12235582	1025849	379427	198780	1604056	13839638	41241053

Tabell 4

## FERJESAMBAND I RIKS- OG FYLKESVEGNETTET 31. DESEMBER 1978

Fylke	Antall rutesamband	Antall rute-strekninger	Samlet lengde i km	Antall ferjer	Samlet kapasitet i personbilplasser
Østfold	2	2	13,3	5	405
Akershus	1	1	2,5	1	28
Oppland	1	1	2,3	3	112
Buskerud	1	1	0,6	1	21
Telemark	1	1	2,8	2	23
Aust-Agder	1	1	3,0	1	4
Vest-Agder	1	1	1,3	1	13
Rogaland	11	17	173,2	19	687
Hordaland	25	44	367,2	48	1 659
Sogn og Fjordane	15	26	322,4	25	716
Møre og Romsdal	38	65	440,7	52	1 447
Sør-Trøndelag	9	11	75,0	14	383
Nord-Trøndelag	8	11	72,5	10	127
Nordland	37	48	757,5	52	1 039
Troms	17	22	142,9	22	397
Finnmark	6	7	128,8	9	187
Sum	174	259	2 506,0	265	7 248

Tabell 5

## FERJETRAFIKKEN I RIKS- OG FYLKESVEGSAMBAND 1978. FYLKESOVERSIKT

Fylke	Lengde i km	Trafikk i året					
		Person- og varebiler	Laste- biler u/ tilhenger	Laste- biler m/ tilhenger	Busser	Sum biler	Personer
Østfold	13,3	617 903	48 914	63 801	2 691	733 309	2 003 391
Akershus	2,5	103 179	2 709	2 210	125	108 223	239 844
Oppland	2,3	273 623	24 121	26 413	-	324 157	749 699
Buskerud	0,6	72 244	8 540	846	58	81 688	197 759
Telemark	2,8	19 006	2 330	33	656	22 025	122 541
Aust-Agder	3,0	1 135	218	-	-	1 353	25 166
Vest-Agder	1,3	51 742	2 677	138	2 742	57 299	170 051
Rogaland	173,2	801 150	97 279	33 611	3 294	935 334	3 096 275
Hordaland	367,2	3 511 066	264 366	57 913	49 809	3 883 154	11 934 811
Sogn og Fjordane	322,4	916 055	66 409	26 720	20 751	1 029 935	2 801 556
Møre og Romsdal	440,7	3 310 401	282 160	98 617	68 859	3 760 037	11 404 595
Sør-Trøndelag	75,0	493 139	43 182	12 263	1 838	550 422	1 601 208
Nord-Trøndelag	72,5	207 658	23 135	6 553	1 936	239 282	691 864
Nordland	757,5	1 342 032	110 892	40 097	28 930	1 521 951	4 293 961
Troms	142,9	383 785	35 474	6 049	14 070	439 378	1 448 224
Finnmark	128,8	131 464	13 443	4 163	3 021	152 091	460 108
Sum	2 506,0	12 235 582	1 025 849	379 427	198 780	13 839 638	41 241 053



Tabell 6

## FERJETRAFIKKEN I DE ENKELTE SAMBAND I 1978

Fylke og ferjerute	Vegsamband	Lengde i km	Person- og vare- biler	Laste- biler u/ til- henger	Laste- biler m/ til- henger	Busser	Sum biler	Personer
ØSTFOLD								
Skibstadsand - Korshamn	Rv.108	2,8	82 229	6 527	447	135	89 338	252 991
Moss - Horten	Rv.120 - 310	10,5	535 674	42 387	63 354	2 556	643 971	1 750 400
Sum Østfold		13,3	617 903	48 914	63 801	2 691	733 309	2 003 391
AKERSHUS								
Drøbak - Storsand	Rv.153 - 281	2,5	103 179	2 709	2 210	125	108 223	239 844
OPPLAND								
Gjøvik - Mengshol	Rv.212	2,3	273 623	24 121	26 413	-	324 157	749 699
BUSKERUD								
Svelvik - Verket	Rv.165 - 319	0,6	72 244	8 540	846	58	81 688	197 759
TELEMARK								
Kragerø - Stabbestad	Rv. 38 - 351	2,8	19 006	2 330	33	656	22 025	122 541
AUST-AGDER								
Risør - Øysang	Fv. - Fv.	3,0	1 135	218	-	-	1 353	25 166
VEST-AGDER								
Lauvnes - Kvellandstrand	Rv.469	1,3	51 742	2 677	138	2 742	57 299	170 051

Tabell 6

## FERJETRAFIKKEN I DE ENKELTE SAMBAND I 1978

Fylke og ferjerute	Vegsamband	Lengde i km	Person- og vare- biler	Laste- biler u/ til- henger	Laste- biler m/ til- henger	Busser	Sum biler	Personer
ROGALAND								
Lauvik - Oanes - Forsand	Rv. 13	2,9	87 571	6 355	769	491	95 386	234 844
Tøtlandsvik - Vindsvik	Rv. 13	3,5	61 155	3 866	1 201	861	67 083	156 627
Randaberg - Skudeneshavn <sup>1)</sup>	Rv. 14	25,0	216 438	21 057	17 221	1 265	255 981	645 243
Sand - Ropeid	Rv. 46	2,2	102 745	7 399	2 701	184	113 029	259 414
Kopervik - Føresvik - Bokn	Rv.511 - Fv.	11,9	11 074	1 776	196	36	13 082	55 768
Jelsa - Hebnes - Foldøy - Nedstrand	Rv.515 - 517	13,3	10 051	1 910	156	9	12 126	36 935
Stavanger - Tau	E-18 - Rv.13	14,6	211 212	25 478	7 655	310	244 655	1 082 911
Stavanger - Askje - Vikevåg	E-18 - Fv.	15,7	44 001	13 600	2 227	34	59 862	294 880
Stavanger - Nedstrand	E-18 - Fv. - Rv.515	44,7	44 540	14 122	1 481	89	60 232	257 700
Solheimsvik - Nesflaten	Rv. 46	17,8	8 405	83	1	13	8 502	26 922
Stavanger - Kvitsøy	E-18 - Fv.	21,6	3 958	1 433	3	2	5 396	45 031
Sum Rogaland		173,2	801.150	97 279	33 611	3 294	935 334	3 096 275
HORDALAND								
Kinsarvik - Utne - Kvanndal	E-68 - Rv.7 - Rv.550	13,0	253 526	12 410	7 529	3 485	276 950	770 132
Gjermundshamn - Varaldsøy - Løfallstrand	Rv. 13 - Fv.	13,8	77 304	4 865	773	1 571	84 513	233 746
Skånevik - Matre - Utåker	Rv. 13 - Fv.	11,0	58 698	4 540	759	281	64 278	169 440
Jektevik - Flatråker - Nordhuglo	Rv. 14 - Kv.	9,5	30 218	2 306	60	201	32 785	92 069
Halhjem - Våge - Bruntveit	Rv. 14 - Fv.	20,7	56 198	4 605	400	55	61 258	204 160
Sunnhordland	Rv. 14 - 543 - 544	45,0	253 226	19 728	10 993	778	284 725	814 841
Buavåg - Langevåg	Rv.541	4,6	56 346	4 093	516	72	61 027	153 124
Siggjarvåg - Sagvåg	Rv.542 - 545	3,9	105 795	5 721	992	160	112 668	265 047
<sup>1)</sup> Stavanger - Skudeneshavn: 1.1. - 30.6. Randaberg - Skudeneshavn: 1.7. - 31.12. Ny lengde 25,0 km								

Tabell 6

## FERJETRAFIKKEN I DE ENKELTE SAMBAND I 1978

Fylke og ferjerute	Vegsamband	Lengde i km	Person- og vare- biler	Laste- biler u/ til- henger	Laste- biler m/ til- henger	Busser	Sum biler	Personer
Halhjem - Sandvikvåg	Rv. 14 - 545	22,0	178 013	11 588	9 564	683	199 848	471 298
Solsvik - Rongøy	Rv.561	9,8	40 880	4 968	98	158	46 104	134 924
Krokeide - Sandvikvåg	Rv.545 - 546	38,7	49 430	4 920	560	140	55 050	150 615
Hatvik - Fusa	Rv.552	5,0	136 948	11 187	2 056	4 427	154 618	400 220
Bruravik - Brimnes	Rv.572 - Rv.7	2,4	94 572	3 482	369	637	99 060	255 256
Jondal - Tørvikbygd	Rv.550 - 551	5,6	30 536	1 843	233	43	32 655	90 556
Halhjem - Jektevik - Utboja <sup>2)</sup>	Rv. 14 - 543	57,7	1 223	1 284	1 554	13	4 074	5 328
Steinestø - Knarvik	Rv. 14	2,7	701 522	55 247	12 688	17 416	786 873	2 053 050
Sævråsvåg - Masfjordnes - Duesund	Rv. 57 - Fv. - 14	26,2	140 400	12 925	3 791	717	157 833	440 992
Salhus - Frekhaug	Rv.564	1,8	193 217	16 621	855	4 233	214 926	553 140
Fedje - Hoplandsjøen - Rossnes - Gråvika	Rv.565 - 568 - Fv.	31,8	11 905	2 229	33	7	14 174	56 666
Haus - Garnes	Rv.566	1,5	121 884	10 173	787	5 923	138 767	458 626
Indre Osterfjord	Rv.566 - Fv. - 14	14,9	24 374	2 189	59	112	26 734	86 332
Stamnes - Vikanes	Rv. 14 - 569	11,5	7 480	514	40	17	8 051	22 850
Klokkarvik - Hjellestad	Rv.555 - 556	6,5	9 560	847	5	9	10 421	64 218
Bergen - Kleppstø	Rv.562	5,1	690 053	51 590	2 058	696	744 397	3 316 448
Breistein - Valestrandfossen	Rv.567	2,5	187 758	14 491	1 141	7 975	211 365	671 733
Sum Hordaland		367,2	3 511 066	264 366	57 913	49 809	3 883 154	11 934 811
SOGN OG FJORDANE								
Balestrandsektoren	Rv. 5 - 13	12,8	257 146	12 511	7 197	5 911	282 765	710 659
Kongsnes - Svartemyr - Nordeide	Rv. 13 - 575	26,0	28 745	2 088	3 206	2 176	36 215	95 670

<sup>2)</sup> Nattrute

Tabell 6

## FERJETRAFIKKEN I DE ENKELTE SAMBAND I 1978

Fylke og ferjerute	Vegsamband	Lengde i km	Person- og vare- biler	Laste- biler u/ til- henger	Laste- biler m/ til- henger	Busser	Sum biler	Personer
Brekke - Oppdal - Lavik	Rv. 14 - Fv. - 14	9,8	89 908	5 980	2 612	442	98 942	233 796
Lote - Anda	Rv. 14	2,1	119 950	11 091	3 070	4 149	138 260	322 579
Lote - Anda - Hyen	Rv. 14 - 615	18,6	22 036	1 717	475	954	25 182	68 380
Indre Sognefjord	E-68 - Rv.5-53-601	108,3	206 883	12 236	7 330	4 490	230 939	712 888
Krakhella - Rysjedalsvika	Rv. 57 - 606	22,7	20 738	1 189	908	75	22 910	57 205
Dale - Standnes - Eikenes	Rv. 57 - 609 - Fv.	10,9	34 738	5 577	606	134	41 055	116 584
Haukå - Bjørnset	Rv. 5 - 614	2,6	48 257	4 674	528	2 168	55 627	134 332
Isane - Stårheim	Rv.614	3,6	44 102	3 867	490	88	48 547	112 642
Florø - Smørhamn	Rv. 5 - 616	22,4	10 242	1 566	44	40	11 892	51 509
Måløy - Degnepoll - Oldeide	Rv.616 - 617	14,9	13 355	1 193	96	40	14 684	50 767
Solvorn - Årdal	Rv. 53 - Fv.	31,8	641	23	-	1	665	5 154
Askvoll - Fure - Gjervik	Rv.608 - Fv./Fv.	9,5	14 597	2 171	7	55	16 830	91 175
Fjærlandsfjorden	Rv. 5 - Fv.	26,4	4 717	526	151	28	5 422	38 216
Sum Sogn og Fjordane		322,4	916 055	66 409	26 720	20 751	1.029 935	2 801 556
MØRE OG ROMSDAL								
Solevåg - Hundeidvik - Festøy	Rv. 14 - Fv.	9,5	279 644	25 903	10 352	6 004	321 903	858 674
Volda - Folkestad	Rv. 14	3,4	145 697	13 377	4 227	671	163 972	476 914
Kvalevåg - Kvisvik	Rv. 16	4,5	201 119	13 373	6 187	8 380	229 059	573 981
Storfjorden	Rv. 58 - 60	26,4	109 051	7 495	1 055	1 019	118 620	363 232
Magerholm - Aursnes	Rv. 60	9,6	281 551	26 161	9 589	3 992	321 293	794 024
Geiranger - Hellesylt <sup>3)</sup>	Rv. 58 - 60	20,3	15 139	66	32	619	15 856	71 640
Årvik - Koparnes - Syvdnes	Rv. 61 - 652	4,1	70 777	4 945	920	182	76 824	185 243
Ålesund - Hareid	E-69 - Rv.61	15,2	42 169	10 348	1 936	55	54 508	384 192
Solsnes - Åfarnes	Rv. 64	3,5	88 101	7 061	6 711	5 163	107 036	292 803

<sup>3)</sup> Fartstid 6.5. - 17.9.

Tabell 6

## FERJETRAFIKKEN I DE ENKELTE SAMBAND I 1978

Fylke og ferjerute	Vegsamband	Lengde i km	Person- og vare- biler	Laste- biler u/ til- henger	Laste- biler m/ til- henger	Busser	Sum biler	Personer
Lønset - Grønnes	Rv. 62 - 64	2,0	151 176	10 062	6 990	8 201	176 429	470 207
Halsa - Kanestraum	Rv. 65	5,5	88 470	5 887	3 777	2 505	100 639	245 518
Kvitnes - Høgset - Bergsøy	Rv. 66 - Fv.	7,0	167 973	13 923	5 773	7 049	194 718	477 877
Ørjavik - Tøvik	Rv. 67	1,2	54 894	5 595	1 279	96	61 864	136 097
Kristiansund - Bremsnes	Rv. 16 - 67	4,5	132 579	14 151	2 103	157	148 990	538 043
Volda - Lauvstad	Rv. 14 - 652	6,9	47 529	3 887	410	144	51 970	186 347
Eiksund - Rjånes	Rv.653 - 14 - 652	3,5	89 034	5 347	886	1 780	97 047	257 536
Leknes - Viddal - Sæbø	Rv.655 - Fv.	21,5	19 703	2 503	100	118	22 424	69 301
Haried - Sulesund	Rv. 61 - 656	7,2	221 183	15 885	6 197	432	243 697	525 043
Ålesund - Valderøy	E-69 - Rv.658	2,8	200 739	12 280	1 538	318	214 875	1 078 710
Brattvåg - Dryna - Nordøyane	Rv.659 - Fv.	27,1	45 428	4 779	972	1 844	53 023	132 933
Molde - Vestnes - Vikebukt	Rv.661 - E-69 - Rv.62	17,6	260 366	26 261	17 880	971	305 478	960 854
Hollingsholm - Aukra	Rv.662	3,6	95 374	6 528	930	3 942	106 774	308 257
Tafjord - Valldal	Rv. 63 - Fv.	11,7	8 913	1 513	118	48	10 592	35 656
Angvik - Tingvoll	Rv. 16 - 665	6,2	36 914	2 130	784	1 580	41 408	123 780
Kristiansund - Straumen - Forsnes	Rv. 16 - 669 - 713	56,9	26 062	3 897	804	879	31 642	127 904
Kvanne - Røkkum	Rv.670	2,5	108 089	6 693	3 418	3 791	121 991	325 312
Aukan - Vinsternes - Straumen <sup>4)</sup>	Rv.680 - 669	22,7	14 736	1 994	308	1 730	18 768	62 447
Aure - Ånes	Rv.680	3,2	20 124	2 295	319	1 713	24 451	88 276
Kristiansund - Tømmervåg	Rv. 16 - 680	12,3	24 527	2 637	497	761	28 422	116 810
Ålesund - Skjelten - Nordøyane	E-69 - Rv.659 - Fv.	26,6	42 305	3 588	712	1 967	48 572	197 048
Ålesund - Giske - Godøy <sup>5)</sup>	E-69 - Fv. - 658	11,9	44 855	3 563	130	52	48 600	266 432
Larsnes - Bringsinghaug <sup>5)</sup>	Rv. 61 - Fv.	10,2	23 772	3 022	492	41	27 327	97 540
Molde - Bolsøya - Seternes	Rv. 62 - Fv.	17,2	10 632	1 806	37	14	12 489	59 976
Øverås - Eikesdal	Fv. - Fv.	18,5	3 399	534	30	6	3 969	18 843
Aresvik - Rendal	Rv. 71 - Fv.	16,2	19 105	2 139	575	73	21 892	52 238

<sup>4)</sup> Gullstein - Vinsternes:  
1.1. - 30.6.  
Aukan - Vinsternes - Straumen:  
1.7. - 31.12.  
Ny lengde 22,7 km

<sup>5)</sup> Ny lengde 10,2 km



Tabell 6

## FERJETRAFIKKEN I DE ENKELTE SAMBAND I 1978

Fylke og ferjerute	Vegsamband	Lengde i km	Person- og vare- biler	Laste- biler u/ til- henger	Laste- biler m/ til- henger	Busser	Sum biler	Personer
Torvik - Runde	Fv. - Fv.	9,5	5 371	884	26	21	6 302	29 038
Skateflua - Hoff	E-69 - Fv.	5,6	50 413	5 189	209	21	55 832	232 152
Mordalsvågen - Solholmen	Rv.662	2,6	63 488	4 459	314	2 520	70 781	183 717
Sum Møre og Romsdal		440,7	3 310 401	282 160	98 617	68 859	3 760 037	11 404 595
SØR-TRØNDELAG								
Sunde - Storodden - Sandstad	Rv.714 - 711	24,2	84 334	4 607	1 707	183	90 831	226 562
Brekstad - Valset	Rv.710	5,6	40 022	1 241	182	122	41 567	110 295
Kjerringvåg - Flatval	Rv.714 - 716	4,6	43 063	3 741	675	403	47 882	111 029
Trondheim - Vanvikan	Rv.720	15,3	270 909	26 433	8 870	964	307 176	980 797
Revsnes - Linesøy - Stokkøy	Rv.723 - Fv.	8,6	13 893	1 522	31	39	15 485	46 945
Fillan - Brøttingsvåg	Rv.726	2,5	16 776	2 353	82	80	19 291	54 996
Barøy - Lauvøy	Fv. - Fv.	2,4	3 120	906	27	4	4 057	11 410
Storfosna - Garten <sup>6)</sup>	Fv. - Fv.	4,6	5 560	1 247	243	22	7 072	22 342
Flakk - Rørvik <sup>7)</sup>	Rv.707 - Fv.	7,2	15 462	1 132	446	21	17 061	36 832
Sum Sør-Trøndelag		75,0	493 139	43 182	12 263	1 838	550 422	1 601 208
NORD-TRØNDELAG								
Kjerringvik - Vangshylla	Rv.755	1,5	69 566	5 503	2 906	705	78 680	189 255
Levanger - Hokstad	E-6 - Fv.	9,0	17 880	3 671	1 468	115	23 134	83 227
Kjerstivika - Leirvika - Vikan - Varpnes	Fv. - Kv. - Rv.767	16,8	5 443	304	16	-	5 763	16 164
Hofles - Smines - Geisnes	Rv.769 - Fv.	11,2	17 128	2 033	126	81	19 368	57 720
Kjerstivika - Salsnes	Fv. - Fv.	19,5	19 534	1 299	818	97	21 748	56 409
Ottersøy - Rørvik	Rv.770	2,3	60 415	7 984	1 147	799	70 345	234 955
Skei - Gutvik	Rv.771 - Fv.	5,2	14 103	2 076	54	135	16 368	42 943
Hårnes - Kilan	Fv. - Fv.	7,0	3 589	265	18	4	3 876	11 191
Sum Nord-Trøndelag		72,5	207 658	23 135	6 553	1 936	239 282	691 864

6) Fra 17.3.

7) Fra 23.11.

Tabell 6

## FERJETRAFIKKEN I DE ENKELTE SAMBAND I 1978

Fylke og ferjerute	Vegsamband	Lengde i km	Person- og vare- biler	Laste- biler u/ til- henger	Laste- biler m/ til- henger	Busser	Sum biler	Personer
NORDLAND								
Årsandøy - Møllebogen	Rv. 17	5,5	41 731	2 719	1 626	1 485	47 561	111 887
Vennesund - Holm	Rv. 17	5,5	37 013	2 584	1 635	1 906	43 138	100 667
Horn - Anndalsvåg	Rv. 17	4,6	26 617	2 432	435	1 874	31 358	77 358
Brønnøysund - Rørøy	Rv.811	24,0	7 100	2 712	328	48	10 188	42 121
Brønnøysund - Torget	Rv.811 - Fv.	0,5	34 306	2 271	10	88	36 675	149 641
Tjøtta - Mindtangen - Forvik	Rv. 17 - Fv. - Rv.17	17,0	25 757	2 616	464	962	29 799	78 947
Sandnessjøen - Leinesodden	Rv. 17	1,6	126 571	10 754	2 613	3 069	143 007	391 618
Låvong - Nesna - Stokkvågen	Rv. 17 - 805 - Fv.	33,3	36 725	3 963	389	340	41 417	122 737
Onøy - Stokkvågen	Rv. 17 - Fv.	39,6	3 436	823	130	10	4 399	10 385
Hundåla - Mosjøen	Rv.810 - Fv.	15,0	3 787	473	32	31	4 323	14 986
Sandnessjøen - Kopardal - Bjørn	Rv. 17 - 809 - Fv.	22,3	28 356	4 497	251	310	33 414	119 134
Sandnessjøen - Austbø - Engan	Rv. 17 - 828 - Fv.	18,3	14 402	2 352	130	121	17 005	70 507
Hemnesberget - Leirvik	Rv.808 - Fv.	6,5	24 070	2 314	737	94	27 215	69 873
Sandnes - Stokmarknes <sup>8)</sup>	Rv. 19	1,8	64 822	3 444	767	734	69 767	177 237
Melbu - Fiskebøl	Rv. 19	9,2	69 822	4 785	1 235	466	76 308	193 442
Sortland - Djupfjord	Rv. 19 - Fv.	8,9	10 798	1 236	87	53	12 174	43 267
Kråkberget - Sandset	Rv.820	11,1	31 992	3 469	687	674	36 822	89 008
Lyngvær - Smorten	Rv. 19	5,6	79 358	4 816	1 305	1 019	86 498	191 730
Bodø - Værøy - Røst	Rv. 17 - Fv. - Fv.	193,0	2 113	170	13	4	2 300	22 029
Lilleeidet - Napp	Rv. 19	4,6	51 884	5 043	845	1 456	59 228	157 625
Reine - Hamnøy	Rv. 19	3,1	20 119	2 326	440	1 350	24 235	72 736
Festvåg - Henningsvær	Rv.816	2,0	15 948	1 189	21	9	17 167	69 949
Fredvang - Finnbyen	Fv. - Fv.	2,1	6 837	1 545	51	44	8 477	27 045
Festvåg - Misten	Rv.834	2,3	24 817	1 774	68	822	27 481	82 554
Bogøy - Skutvig <sup>9)</sup>	Rv. 81	16,6	13 464	3 198	80	39	16 781	41 534
Kilboghamn - Vågaholmen	Rv. 17	29,5	3 999	189	56	17	4 261	19 494

<sup>8)</sup>Til 30.6.

<sup>9)</sup>Fra 8.7. ny lengde 16,6 km

Tabell 6

## FERJETRAFIKKEN I DE ENKELTE SAMBAND I 1978

Fylke og ferjerute	Vegsamband	Lengde i km	Person- og vare- biler	Laste- biler u/ til- henger	Laste- biler m/ til- henger	Busser	Sum biler	Personer
Ørnes - Vassdalsvik - Ågskardet	Rv. 17 - Fv. - Rv.17	26,2	20 991	3 471	133	72	24 667	91 144
Bodø - Horsdal - Sund	Rv. 17 - Fv.	34,7	35 718	3 722	617	115	40 172	170 823
Vågan - Skjerstad	Rv. 80 - 812	10,3	29 468	2 739	516	771	33 494	96 321
Røsvik - Nordfold	Rv. 81	41,4	14 155	1 528	179	87	15 949	39 775
Ørnes - Vassdalsvik - Meløysund	Rv. 17 - Fv. - Kv.	12,7	3 075	801	5	21	3 902	21 398
Stokmarknes - Straumsnes - Kaljord	Rv. 19 - 820 - Fv.	33,1	17 601	1 204	165	40	19 010	85 088
Svolvær - Skutvit	Rv. 19 - 81	42,6	23 363	977	1 207	135	25 682	80 074
Bognes - Lødingen	E-6 - 823	23,7	58 786	3 018	5 687	1 957	69 448	167 052
Skarberget - Drag - Kjøpsvik	E-6 - Rv.827	37,0	18 076	2 621	641	223	21 561	82 820
Sommarset - Bonnåsjøen	E-6	5,0	194 020	11 443	10 927	4 934	221 324	566 475
Bognes - Skarberget	E-6	8,3	104 315	4 547	5 491	3 014	117 367	308 549
Sandnes - Selnes	Fv. - Fv.	0,8	16 620	1 127	94	536	18 377	36 931
Sum Nordland		759,3	1 342 032	110 892	40 097	28 930	1 521 951	4 293 961
TROMS								
Straumsnes - Skaland	Rv. 86	4,6	19 156	1 647	167	110	21 082	67 054
Hamnvik - Sørvik - Myrlandshaugen	Rv.848 - Fv.	12,0	30 928	2 846	180	107	34 061	98 236
Harstad - Sørrollnes	Rv.848	17,0	20 646	3 205	120	150	24 121	85 528
Ørnfjord - Husøy	Fv.	7,0	7 499	1 101	107	6	8 713	53 161
Rotsund - Hamnes	Rv. 6 - Kv.	1,8	2 390	336	37	82	2 845	15 573
Vikran - Larseng	Rv.858 - 862	2,9	27 128	1 930	71	739	29 868	91 934
Refsnes - Flesnes	Rv.850	5,5	36 927	3 519	762	2 177	43 385	116 761

Tabell 6

## FERJETRAFIKKEN I DE ENKELTE SAMBAND I 1978

Fylke og ferjerute	Vegsamband	Lengde i km	Person- og vare- biler	Laste- biler u/ til- henger	Laste- biler m/ til- henger	Busser	Sum biler	Personer
Fenes - Altevik - Austnes	Rv.867 - Fv.	9,6	8 352	961	380	305	9 998	29 510
Futrikelv - Skulgam	Rv.863	1,5	49 899	3 980	795	2 162	56 836	149 253
Hansnes - Skåningsbukta	Rv.863 - Fv.	14,1	16 341	1 417	527	158	18 443	70 653
Hamneidet - Flåten - Klauvnes	Rv.866 - Fv.	9,7	30 431	2 366	545	1 997	35 339	126 953
Skjervøy - Nikkeby - Lauksundskaret	Rv.866 - Fv.	14,5	6 504	1 019	244	72	7 839	47 424
Langhamn - Brøstadbotn	Fv. - Fv.	6,0	8 668	1 080	31	29	9 808	33 410
Stornes - Alvestad - Bjørnerå	Rv.867 - Fv.	15,8	30 832	2 393	503	395	34 123	112 506
Svensby - Breivikeidet	Rv. 91	6,4	47 255	4 668	952	2 694	55 569	175 676
Lyngseidet - Olderdalen	Rv. 91	12,6	30 681	1 850	602	2 489	35 622	132 869
Borkenes - Kvæøya	Fv. - Fv.	1,9	10 148	1 156	24	398	11 726	41 723
Sum Troms		142,9	383 785	35 474	6 049	14 070	439 378	1 448 224
FINNMARK								
Repvåg - Honningsvåg <sup>10)</sup>								
Honningsvåg - Kåfjord <sup>11)</sup>	Rv. 95	16,7	48 847	1 689	735	717	51 988	197 832
Vardø - Svartnes	Rv. 98	2,6	54 369	8 886	864	1 400	65 519	161 799
Storvik - Hasvik - Øksfjord	Rv.882 - 884	43,0	8 864	1 123	1 217	102	11 306	34 091
Kifjord - Kalak	Rv.888	38,0	6 837	357	878	74	8 146	21 608
Nyvoll - Eidet	Rv.883 - Fv.	2,6	6 785	976	110	656	8 527	17 627
Snøfjord - Havøysund	Rv.889	25,9	5 762	412	359	72	6 605	27 151
Sum Finnmark		128,8	131 464	13 443	4 163	3 021	152 091	460 108
<sup>10)</sup> 12.1. - 11.5., 22.5. - 28.5., 26.12. - 31.12.								
<sup>11)</sup> 1.1. - 11.1., 12.5. - 21.5., 29.5. - 24.12.								

## ÅRSDØGNTRAFIKK PÅ FERJESTREKNINGER I RIKSVEGSAMBAND 1978

SOMMERDØGNTRAFIKK I FORHOLD TIL ÅRSDØGNTRAFIKK FOR MOTORKJØRETØYER I ALT

Tabell 7 (Bare de strekninger med ÅDT &gt;25 for motorkjøretøyer i alt er tatt med)

Rv.	Hp.	Ferjestrekning	Årsdøgntrafikk			SDT/ÅDT for motor- kjøretøy i alt
			Lette biler	Tunge biler	Motor- kjøretøy i alt	
		ØSTFOLD				
198	09	Skipstadsand - Korshamn	225	19	244	1,34
120	01	Moss - Horten	1 468	297	1 765	1,25
		AKERSHUS				
153	01	Drøbak - Storsand	283	14	297	1,42
		OPPLAND				
212	03	Gjøvik - Mengshol	750	138	888	1,17
		BUSKERUD				
165	01	Svelvik - Verket	198	26	224	1,31
		TELEMARK				
351	04	Krangerø - Stabbestad	52	8	60	1,36
		VEST-AGDER				
469	04	Lauvnes - Kvellandstrand	142	15	157	1,17
		ROGALAND				
14	03	Randaberg - Skudeneshavn	593	108	701	1,23
46	05	Sand - Ropeid	281	28	309	1,23
13	52	Stavanger - Tau	579	92	671	1,13
1903	02	Stavanger - Vikevåg	55	22	77	1,15
1903	02	Stavanger - Askje	57	17	74	1,12
1900	04	Stavanger - Judaberg	39	19	58	1,13
1901	05	Stavanger - Nedstrand	23	4	27	1,19
13	04	Lauvik - Oanes	126	5	131	1,43
13	32	Lauvik - Forsand	100	15	115	1,17
13	13	Tøtlandsvik - Vindsvik	168	16	184	1,35
511	06	Kopervik - Føresvik	24	4	28	1,09
		HORDALAND				
7	06	Kinsarvik - Kvanndal	578	57	635	1,46
7	07	Kinsarvik - Utne	27	2	29	1,24
550	11	Kvanndal - Utne	89	5	94	1,48



## ÅRSDØGNTRAFIKK PÅ FERJESTREKNINGER I RIKSVEGSAMBAND 1978

## SOMMERDØGNTRAFIKK I FORHOLD TIL ÅRSDØGNTRAFIKK FOR MOTORKJØRETØYER I ALT

Tabell 7 (Bare de strekninger med ÅDT &gt;25 for motorkjøretøyer i alt er tatt med)

Rv.	Hp.	Ferjestrekning	Årsdøgntrafikk			SDT/ÅDT for motor- kjøretøy i alt
			Lette biler	Tunge biler	Motor- kjøretøy i alt	
13	20	Gjermundshamm - Løfallstrand	186	17	203	1,25
13	26	Skånevik - Utåker	137	11	148	1,33
13	26	Skånevik - Matre	22	3	25	1,27
14	12	Jektevik - Flatråker	64	4	68	1,13
14	18	Halhjem - Våge	140	13	153	1,22
14	50	Leirvik - Valevåg	267	27	294	1,19
543	03	Leirvik - Utboja	194	33	227	1,13
544	03	Leirvik - Sunde	97	10	107	1,09
544		Leirvik - Ranavik	50	5	55	1,08
541	11	Mosterhamn - Valevåg	29	3	32	1,16
544	05	Sunde - Ranavik	53	8	61	1,07
541	03	Buavåg - Langevåg	154	13	167	1,16
542	06	Siggjarvåg - Sagvåg	290	19	309	1,09
545	08	Halhjem - Sandvikvåg	488	60	548	1,17
546		Krokeide - Bekkjarvik	22	3	25	1,13
546	03	Krokeide - Hufthamargavl	70	6	76	1,15
552	04	Hatvik - Fusa	375	48	423	1,17
550	13	Jondal - Tørvikbygd	84	6	90	1,30
572	05	Bruravik - Brimnes	259	12	271	1,78
14	35	Steinestø - Knarvik	1 922	234	2 156	1,15
57	06	Sævråsvåg - Duesund	332	41	373	1,21
57		Sævråsvåg - Masfjordnes	31	3	34	1,18
564	03	Salhus - Frekhaug	529	59	588	1,14
566	03	Haus - Garnes	334	46	380	1,13
14		Tyssebotn - Vikanes	40	4	44	1,28
567	03	Breistein - Valestrandfossen	514	65	579	1,09
562	05	Bergen - Kleppestø	1 891	149	2 040	1,06
561	03	Solsvik - Rongøy	87	10	97	1,23
SOGN OG FJORDANE						
5	09	Hella - Dragsvik <sup>x)</sup>	-	-	-	-
5	24	Hella - Vangsnes	214	22	236	1,50
5	25	Hella - Balestrand	117	22	139	0,75
13	17	Vangsnes - Balestrand	38	3	41	1,23
13	11	Vangsnes - Dragsvik <sup>x)</sup>	-	-	-	-
13	05	Kongsnes - Nordeide	69	20	89	0,98
14	04	Brekke - Lavik	226	21	247	1,22
14	27	Lote - Anda	371	55	426	1,20
53	06	Kaupanger - Årdalstangen	73	7	80	1,09
E68	13	Kaupanger - Revsnes	396	51	447	1,38
E68	14	Kaupanger - Gudvangen	36	2	38	1,26
E68	10	Revsnes - Gudvangen	31	3	34	1,31
57	04	Rysjedalsvika - Rutledal	38	4	42	1,24
609	01	Dale - Eikenes	95	17	112	1,16
614	03	Haukå - Bjørnset	132	20	152	1,17
614	13	Isane - Stårheim	121	12	133	1,20
5		Florø - Smørhamn	23	5	28	1,16

<sup>x)</sup> Rep. av ferjekaier  
1.1. - 8.6.78

## ÅRSDØGNTRAFIKK PÅ FERJESTREKNINGER I RIKSVEGSAMBAND 1978

## SOMMERDØGNTRAFIKK I FORHOLD TIL ÅRSDØGNTRAFIKK FOR MOTORKJØRETØYER I ALT

Tabell 7 (Bare de strekninger med ÅDT &gt;25 for motorkjøretøyer i alt er tatt med)

Rv.	Hp.	Ferjestrekning	Årsdøgntrafikk			SDT/ÅDT for motor- kjøretøy i alt
			Lette biler	Tunge biler	Motor- kjøretøy i alt	
MØRE OG ROMSDAL						
14	06	Solevåg - Festøy	716	109	825	1,12
14		Festøy - Hundeidvik	45	6	51	1,05
14	14	Volda - Folkestad	399	50	449	1,16
16	11	Kvalevåg - Kvisvik	551	77	628	1,20
58	06	Eidsdal - Linge	218	13	231	1,69
60	18	Stranda - Stordal	42	9	51	1,22
60	05	Magerholm - Aursnes	769	109	878	1,08
60		Geiranger - Hellesylt	41	2	43	1,99
61	07	Årvik - Koparnes	174	15	189	1,17
61	15	Ålesund - Hareid	116	34	150	1,02
64	05	Sølsnes - Åfarnes	241	52	293	1,24
64	09	Lønset - Grønnes	414	69	483	1,15
65	10	Halsa - Kanestraumen	242	33	275	1,22
66	05	Kvitnes - Høgset	443	69	512	1,10
67	07	Ørjavik - Tøvik	150	19	169	1,19
67	12	Kristiansund - Bremsnes	363	45	408	1,11
652	06	Volda - Lauvstad	130	12	142	1,10
653	03	Eiksund - Rjånes	244	22	266	1,13
655	04	Leknes - Sæbø	48	4	52	1,43
656	03	Hareid - Sulesund	606	62	668	1,13
658	01	Ålesund - Valderøy	550	39	589	1,05
659	05	Brattvåg - Drynaholmen	46	7	53	1,14
659		Brattvåg - Fjørtoft	21	4	25	1,13
659	07	Brattvåg - Myklebust	32	6	38	1,13
661	11	Molde - Vestnes	568	88	656	1,13
E69	22	Molde - Vikebukta	145	36	181	1,19
662	06	Hollingsholm - Aukra	260	31	291	1,10
665	04	Angvik - Tingvoll	101	12	113	1,22
669	07	Kristiansund - Straumen	59	14	73	1,17
670	05	Kvanne - Røkkum	296	38	334	1,27
680	03	Kristiansund - Tømmervåg	67	11	78	1,17
680	13	Aure - Ånes	55	12	67	1,21
659	09	Skjelten - Kjerstad	27	2	29	1,17
659		Skjelten - Austnes	67	4	71	1,09
E69		Ålesund - Godøy	72	5	77	1,09
E69		Ålesund - Giske	42	5	47	1,10
662	10	Mordalsvågen - Solholmen	173	20	193	1,13
SØR-TRØNDELAG						
714	08	Sunde - Sandstad	218	15	233	1,32
714	12	Kjerringvåg - Flatval	118	13	131	1,25
720	05	Trondheim - Vanvikan	742	99	841	1,24
723	03	Revsnes - Stokkøy	27	3	30	1,20
726	03	Fillan - Brøttingsvåg	46	7	53	1,18
710	05	Brekstad - Valset	110	4	114	1,36

## ÅRSDØGNTRAFIKK PÅ FERJESTREKNINGER I RIKSVEGSAMBAND 1978

## SOMMERDØGNTRAFIKK I FORHOLD TIL ÅRSDØGNTRAFIKK FOR MOTORKJØRETØYER I ALT

Tabell 7 (Bare de strekninger med ÅDT &gt;25 for motorkjøretøyer i alt er tatt med)

Rv.	Hp.	Ferjestrekning	Årsdøgntrafikk			SDT/ÅDT for motor- kjøretøy i alt
			Lette biler	Tunge biler	Motor- kjøretøy i alt	
NORD-TRØNDELAG						
755	04	Kjerringsvik - Vangshylla	191	25	216	1,20
E 6	54	Levanger - Hokstad	49	14	63	1,16
769	03	Hofles - Geisnes	39	5	44	1,18
770	06	Ottersøy - Rørvik	166	27	193	1,16
771	05	Skei - Gutvik	39	6	45	1,23
NORDLAND						
17	04	Årsandøy - Møllebogen	114	16	130	1,25
17	09	Vennesund - Holm	101	17	118	1,33
17	17	Horn - Anndalsvåg	73	13	86	1,25
811	03	Brønnøysund - Rørøy	19	8	27	1,18
17	21	Tjøtta - Forvik	57	6	63	1,33
17	27	Sandnessjøen - Leinesodden	347	45	392	1,19
805	07	Låvong - Nesna	38	4	42	1,32
805	08	Nesna - Stokkvågen	-	-	-	-
809	01	Sandnessjøen - Bjørn	69	11	80	1,18
828	01	Sandnessjøen - Engan	34	5	39	1,20
19	26	Melbu - Fiskebøl	191	18	209	1,31
820	07	Kråkberget - Sandset	88	13	101	1,24
19	37	Lyngvær - Smorten	217	20	237	1,34
19	43	Lilleeidet - Napp	142	20	162	1,23
19	48	Reine - Hamnøy	55	11	66	1,30
816	03	Festvåg - Henningsvær	44	3	47	1,11
834	04	Festvåg - Misten	68	7	75	1,41
81	09	Bogøy - Skutvik	20	5	25	1,35
17		Ørnes - Vassdalsvik	38	7	45	1,14
17	48	Bodø - Sund	83	10	93	1,25
812	01	Vågan - Skjerstad	81	11	92	1,18
81	03	Røsvik - Nordfold	39	5	44	1,28
820	12	Stokmarknes - Straumsnes	38	3	41	1,14
81	13	Svolvær - Skutvik	64	6	70	1,61
823	03	Bognes - Lødingen	161	29	190	1,47
827	03	Drag - Kjølpsvik	40	8	48	1,14
E 6	25	Sommarset - Bonnåsjøen	532	75	607	1,55
E 6	33	Bognes - Skarberget	286	36	322	1,59
TROMS						
86	18	Straumsnes - Skaland	52	5	57	1,15
848	03	Hamnvik - Myrlandshaug	32	4	36	1,28
848	12	Hamnvik - Sørvik	36	4	40	1,09
848	07	Harstad - Sørrollnes	57	10	67	1,13

## ÅRSDØGNTRAFIKK PÅ FERJESTREKNINGER I RIKSVEGSAMBAND 1978

## SOMMERDØGNTRAFIKK I FORHOLD TIL ÅRSDØGNTRAFIKK FOR MOTORKJØRETØYER I ALT

Tabell 7 (Bare de strekninger med ÅDT &gt;25 for motorkjøretøyer i alt er tatt med)

Rv.	Hp.	Ferjestrekning	Årsdøgntrafikk			SDT/ÅDT for motor- kjøretøy i alt
			Lette biler	Tunge biler	Motor- kjøretøy i alt	
850	05	Refsnes - Flesnes	101	18	119	1,16
863	03	Futrikelv - Skulgan	137	19	156	1,26
863	08	Hansnes - Skånningsbukta	28	4	32	1,25
866	03	Hamneidet - Flåten	81	12	93	1,28
867	03	Stornes - Bjørnerå	68	7	75	1,25
858	07	Vikran - Larseng	74	8	82	1,19
91	03	Svensby - Breivikeidet	129	23	152	1,21
91	13	Lyngseidet - Olderdalen	82	13	95	1,41
		FINNMARK				
95	04	Kåfjord - Repvåg -				
	07	Honningsvåg	134	9	143	1,74
98	10	Vardø - Svartnes	149	31	180	1,33

TABELL 8: EKSEMPEL PÅ UTSKRIFT FOR DE ENKELTE STREKNINGER INNEN ET SAMBAND

FYLKE : HORDALAND	SELSKAP : H S D			SAMBAND : KINSARV.-KVANND.					
	PERSON-; OG VAREBIL;	PERSON-; BIL M/TILH.	SUM LETTE BILER	LASTEBIL; U/TILH.	LASTEBIL; M/TILH./; SEMITR.	BUSS	SUM TUNGE BILER	SUM KJØRETØYER;	PERSONER
	1	2	3=1+2	4	5	6	7=4+5+6	8=3+7	9
KINSARV.-KVANND.									
JANUAR	6037	48	6085	720	447	89	1256	7341	16794
FEBRUAR	7573	39	7612	691	434	84	1209	8821	21634
MARS	11991	91	12082	725	439	110	1274	13356	34552
APRIL	11437	112	11549	788	589	95	1472	13021	30232
MAI	20684	347	21031	867	552	331	1750	22781	63251
JUNI	26956	1297	28253	1005	721	766	2492	30745	94400
JULI	39793	4143	43936	639	481	727	1847	45783	147615
AUGUST	30532	1619	32151	947	827	575	2349	34500	101026
SEPTEMBER	18268	321	18589	965	854	284	2103	20692	49089
OKTOBER	13661	210	13871	1084	806	188	2078	15949	38569
NOVEMBER	7841	103	7944	941	791	97	1829	9773	21441
DESEMBER	7751	47	7798	698	463	79	1240	9038	21566
SUM	202524	8377	210901	10070	7404	3425	20899	231800	640169



TABELL 8: EKSEMPEL PÅ UTSKRIFT FOR DE ENKELTE STREKNINGER INNEN ET SAMBAND

STREKNING	SELSKAP ; H S D			SAMBAND ; KINSARV.-KVANND.					
	PERSON-; OG VAREBIL;	PERSON-; BIL M/TILH.;	SUM LETTE BILER	LASTEBIL; U/TILH.;	LASTEBIL; M/TILH./; SEMITR.;	BUSS	SUM TUNGE BILER	SUM KJØRETØYER;	PERSONER
	1	2	3=1+2	4	5	6	7=4+5+6	8=3+7	9
KINSARV.-UTNE	:	:	:	:	:	:	:	:	:
JANUAR	693	:	693	92	2	:	94	787	2615
FEBRUAR	557	1	558	49	2	2	53	611	2569
MARS	589	8	597	49	1	1	51	648	2529
APRIL	596	4	600	57	4	:	61	661	2900
MAI	954	8	962	48	6	3	57	1019	3998
JUNI	1049	21	1070	59	1	9	69	1139	4998
JULI	1426	33	1459	57	3	2	62	1521	6304
AUGUST	1222	21	1243	60	7	2	69	1312	4900
SEPTEMBER	812	22	834	63	5	:	68	902	2898
OKTOBER	803	10	813	76	7	:	83	896	2547
NOVEMBER	620	7	627	97	4	2	103	730	2507
DESEMBER	555	3	558	48	3	:	51	609	2534
SUM	9876	138	10014	755	45	21	821	10835	41299



TABELL 8: EKSEMPEL PÅ UTSKRIFT FOR DE ENKELTE STREKNINGER INNEN ET SAMBAND

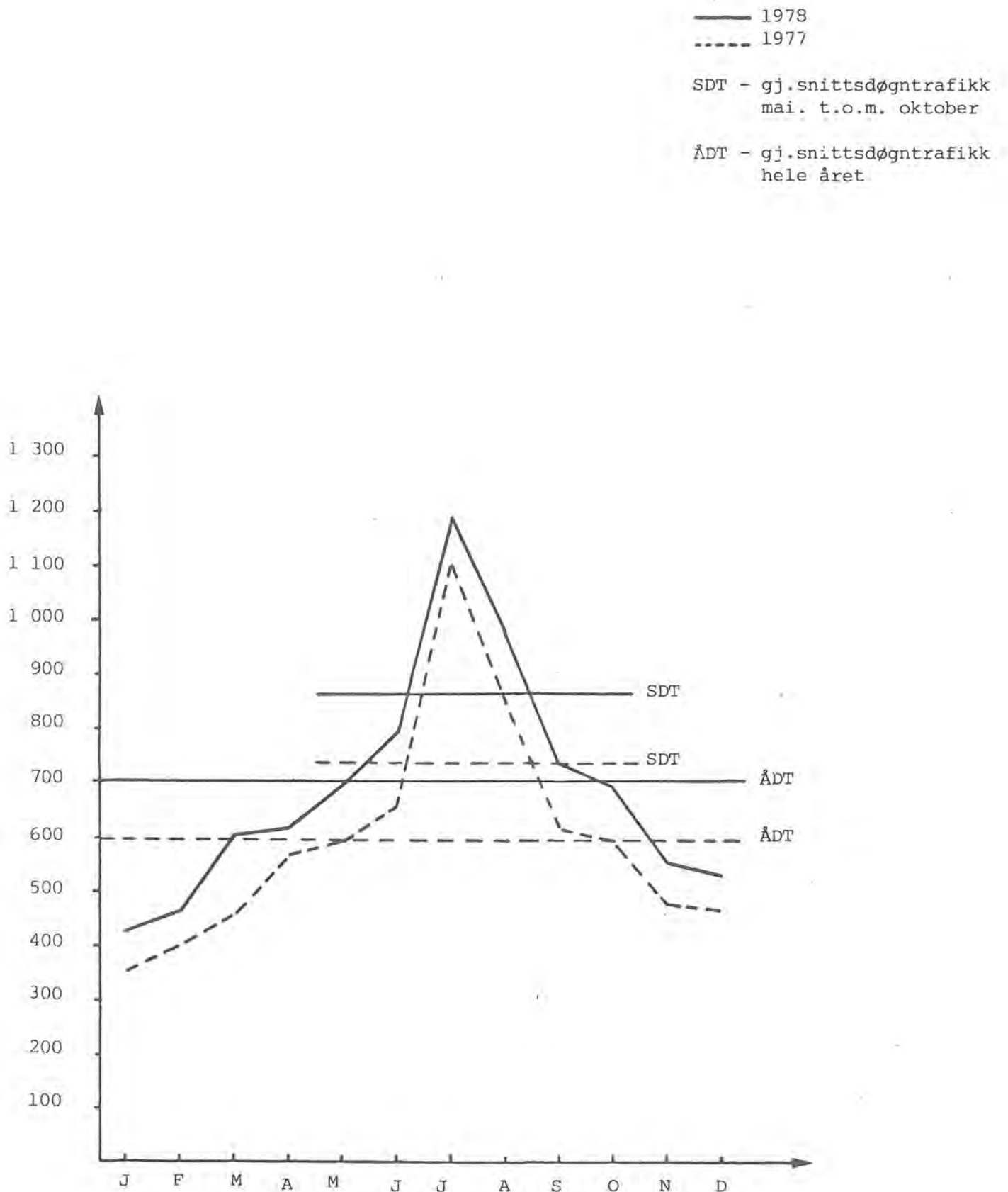
FYLKE ; HORDALAND	SELSKAP ; H S D			SAMBAND ; KINSARV.-KVANND.					
	PERSON- ; OG VAREBIL ;	PERSON- ; BIL ; M/TILH. ;	SUM LETTE BILER	LASTEBIL ; U/TILH. ;	LASTEBIL ; M/TILH. / ; SEMTR. ;	BUSS ;	SUM TUNGE BILER	SUM KJØRETØYER ;	PERSONER
	1	2	3=1+2	4	5	6	7=4+5+6	8=3+7	9
KVANND.-UTNE									
JANUAR	1430	8	1438	110	10	2	122	1560	3902
FEBRUAR	892	1	893	86	4	2	92	985	2747
MARS	1324	12	1336	85	1	1	87	1423	3695
APRIL	1418	15	1433	77	9		86	1519	3813
MAI	2282	13	2295	111	1	5	117	2412	6906
JUNI	3736	62	3798	133	6	6	145	3943	10878
JULI	8373	303	8676	112	7	8	127	8803	22938
AUGUST	5193	92	5285	164	5	5	174	5459	14517
SEPTEMBER	2475	34	2509	145	7	4	156	2665	6395
OKTOBER	2014	32	2046	240	12	2	254	2300	5166
NOVEMBER	1508	22	1530	212	17	4	233	1763	3928
DESEMBER	1361	11	1372	110	1		111	1483	3779
SUM	32006	605	32611	1585	80	39	1704	34315	88664

TABELL 8: EKSEMPEL PÅ UTSKRIFT FOR DE ENKELTE STREKNINGER INNEN ET SAMBAND

FYLKE ; HORDALAND		SELSKAP ; H S D			SAMBAKD ; KINSARV.-KVANNØ.					
		PERSON- ; PERSON- ; OG ; BIL ; VAREBIL ; M/TILH. ;	SUM LETTE BILER	LASTEBIL ; U/TILH. ;	LASTERIL ; M/TILH. / ; SEMTR. ;	BUSS ;	SUM TUNGE BILER	SUM KJØRETØYER ;	PERSONER	
		1	2	3=1+2	4	5	6	7=4+5+6	8=3+7	9
SUM SAMBAND										
	JANUAR	8160	56	8216	922	459	91	1472	9688	23311
	FEBRUAR	9022	41	9063	826	440	88	1354	10417	26950
	MARS	13904	111	14015	859	441	112	1412	15427	40776
	APRIL	13451	131	13582	922	602	95	1619	15201	36945
	MAI	23920	368	24288	1026	559	339	1924	26212	74155
	JUNI	31741	1380	33121	1197	728	781	2706	35827	110276
	JULI	49592	4479	54071	808	491	737	2036	56107	176857
	AUGUST	36947	1732	38679	1171	839	582	2592	41271	120443
	SEPTEMBER	21555	377	21932	1173	866	288	2327	24259	58382
	OKTOBER	16478	252	16730	1400	825	190	2415	19145	46282
	NOVEMBER	9969	132	10101	1250	812	103	2165	12266	27876
	DESEMBER	9667	51	9728	856	467	79	1402	11130	27879
	SUM	244406	9120	253526	12410	7529	3485	23424	276750	770132

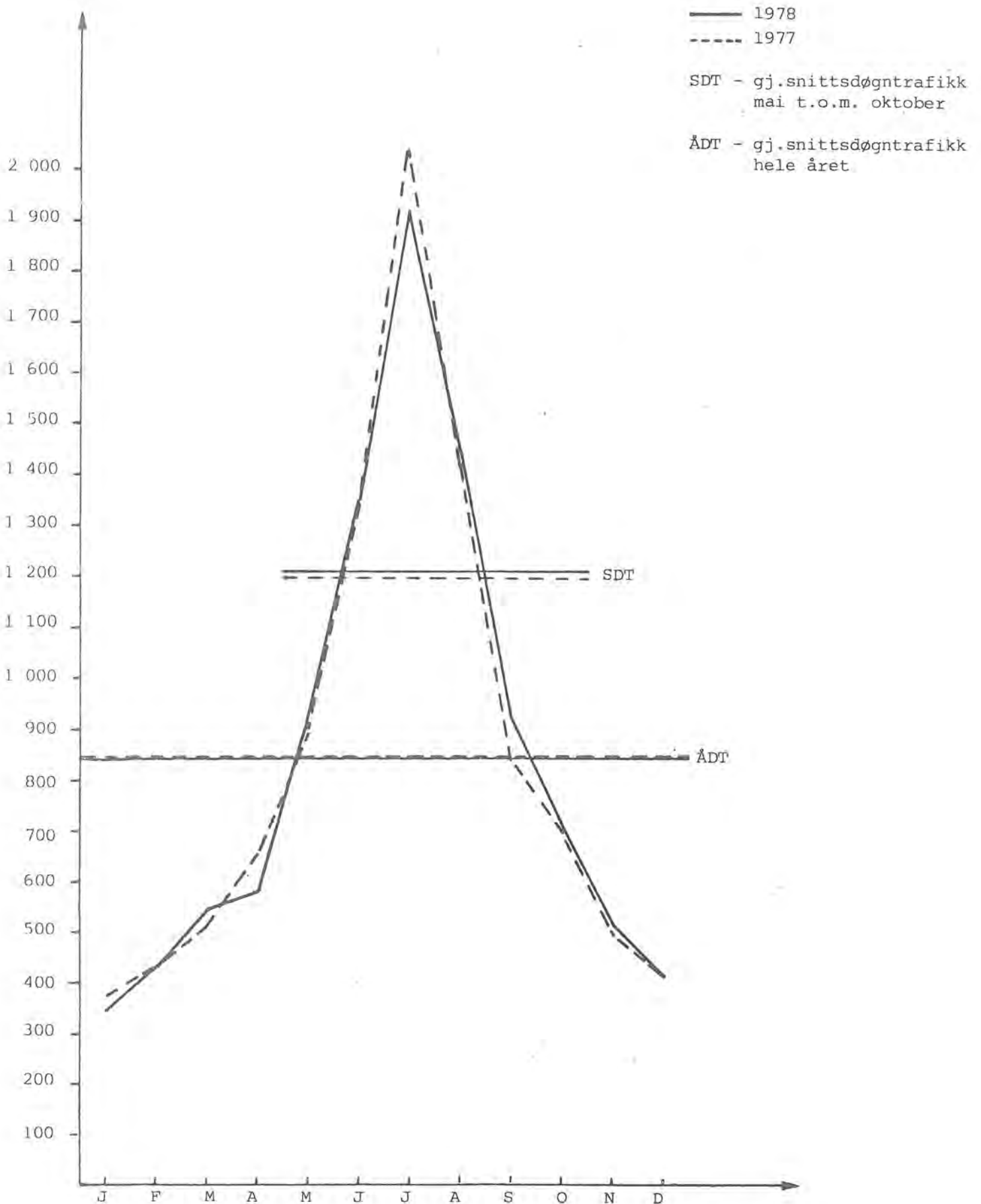
Figur I Gjennomsnittlig døgntrafikk i kjøretøyer  
for hver måned 1977 og 1978

Ferjestrekningen Randaberg - Skudeneshavn



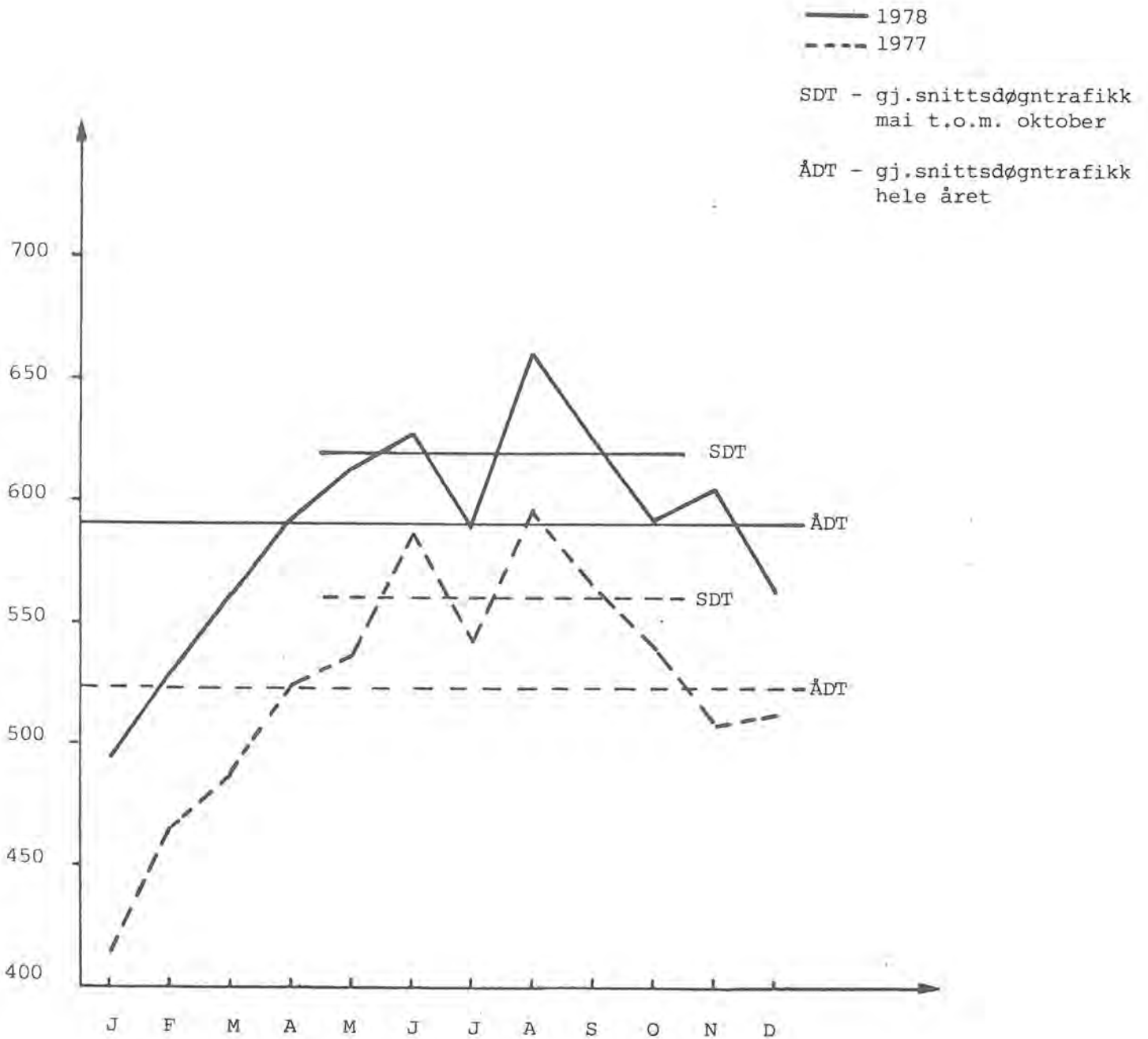
Figur II Gjennomsnittlig døgntrafikk i kjøretøyer  
for hver måned 1977 og 1978

Ferjestrekningen Kinsarvik - Kvanndal



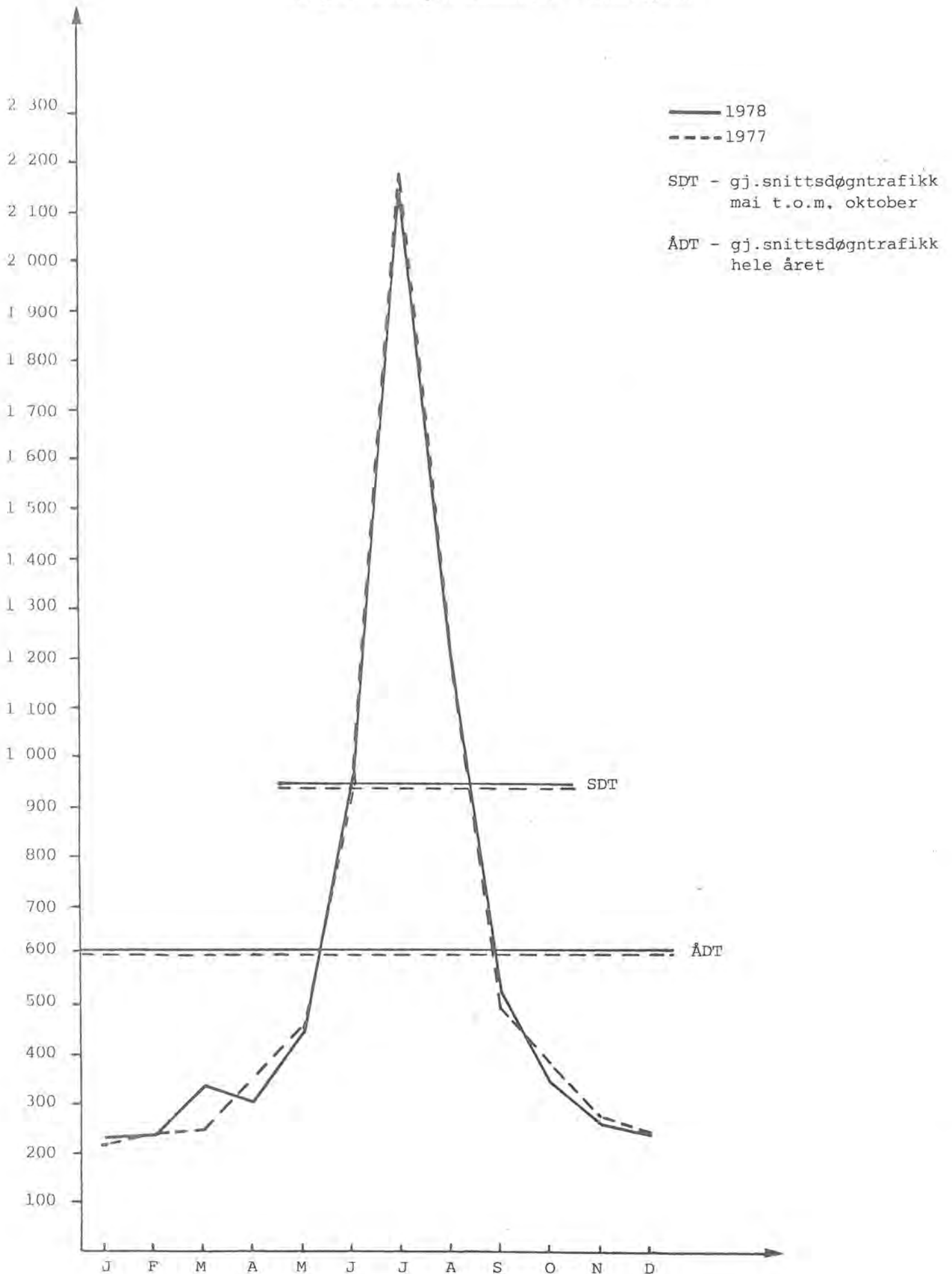
Figur III Gjennomsnittlig døgntrafikk i kjøretøyer  
for hver måned i 1977 og 1978

Ferjestrekningen Ålesund - Valderøy



Figur IV Gjennomsnittlig døgntrafikk i kjøretøyer  
for hver måned 1977 og 1978

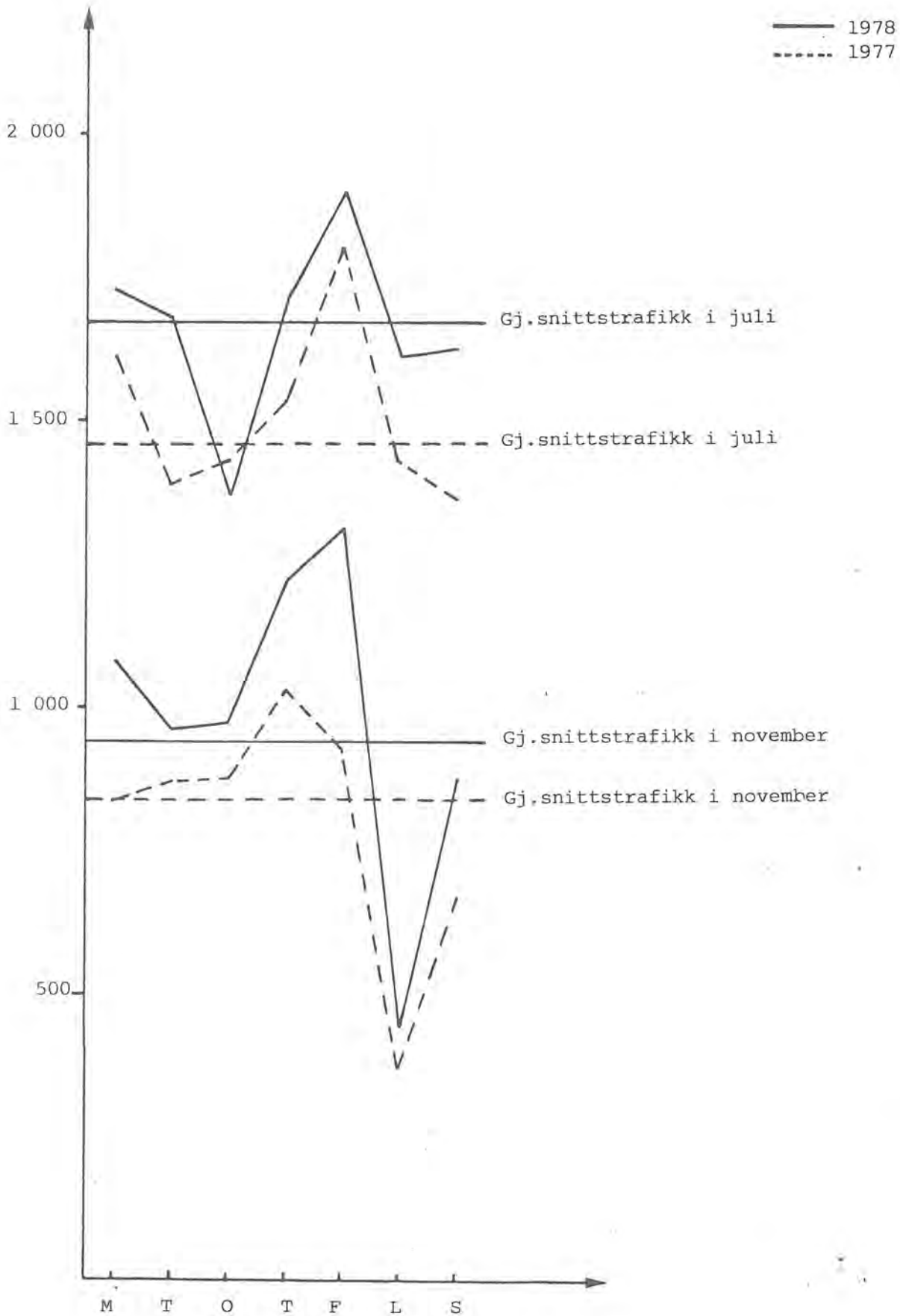
Ferjestrekningen Sommarset - Bonnåsjøen



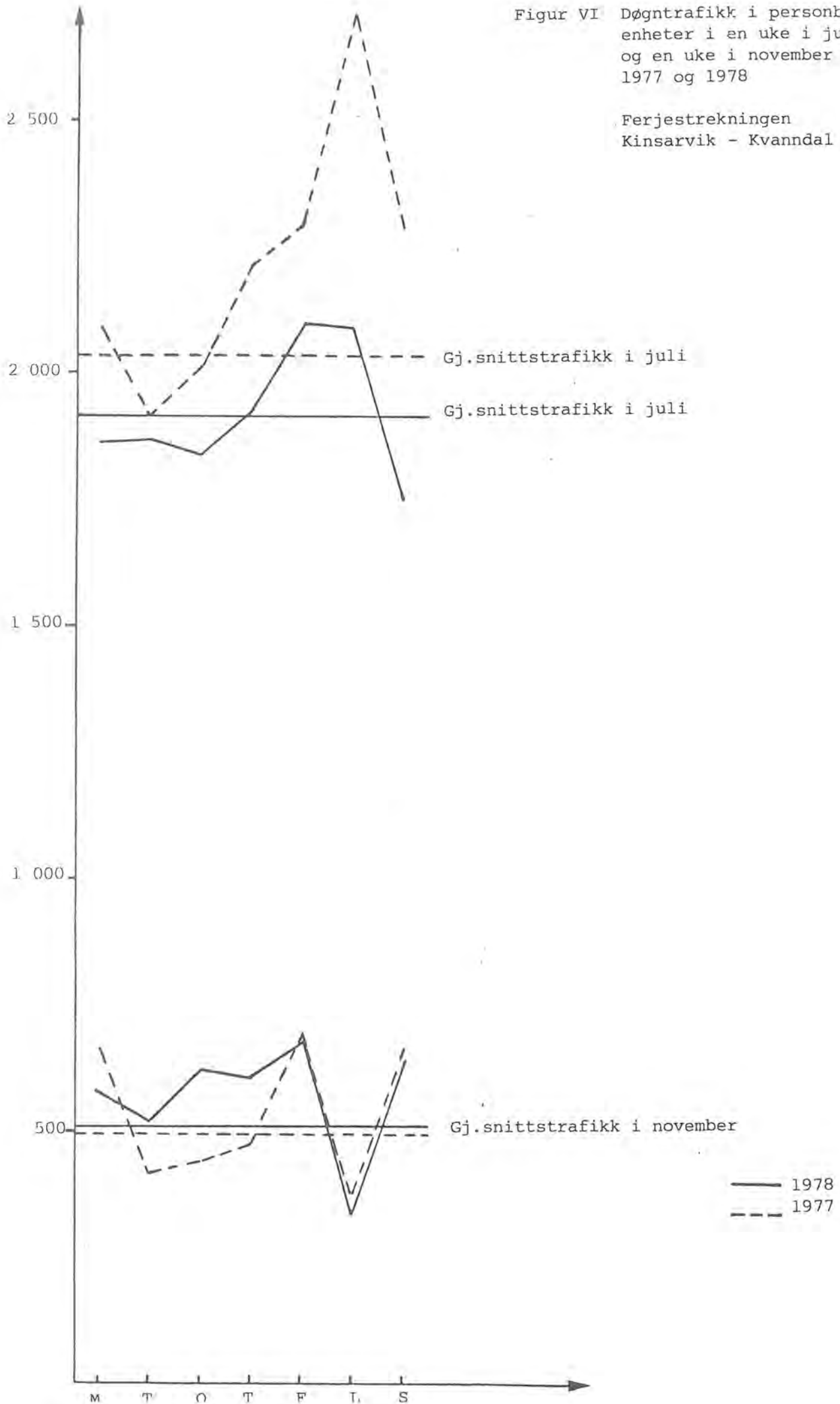


Figur V Døgntrafikk i personbilenheter i en uke i juli og en uke i november i 1977 og 1978

Ferjestrekningen Randaberg - Skudeneshavn

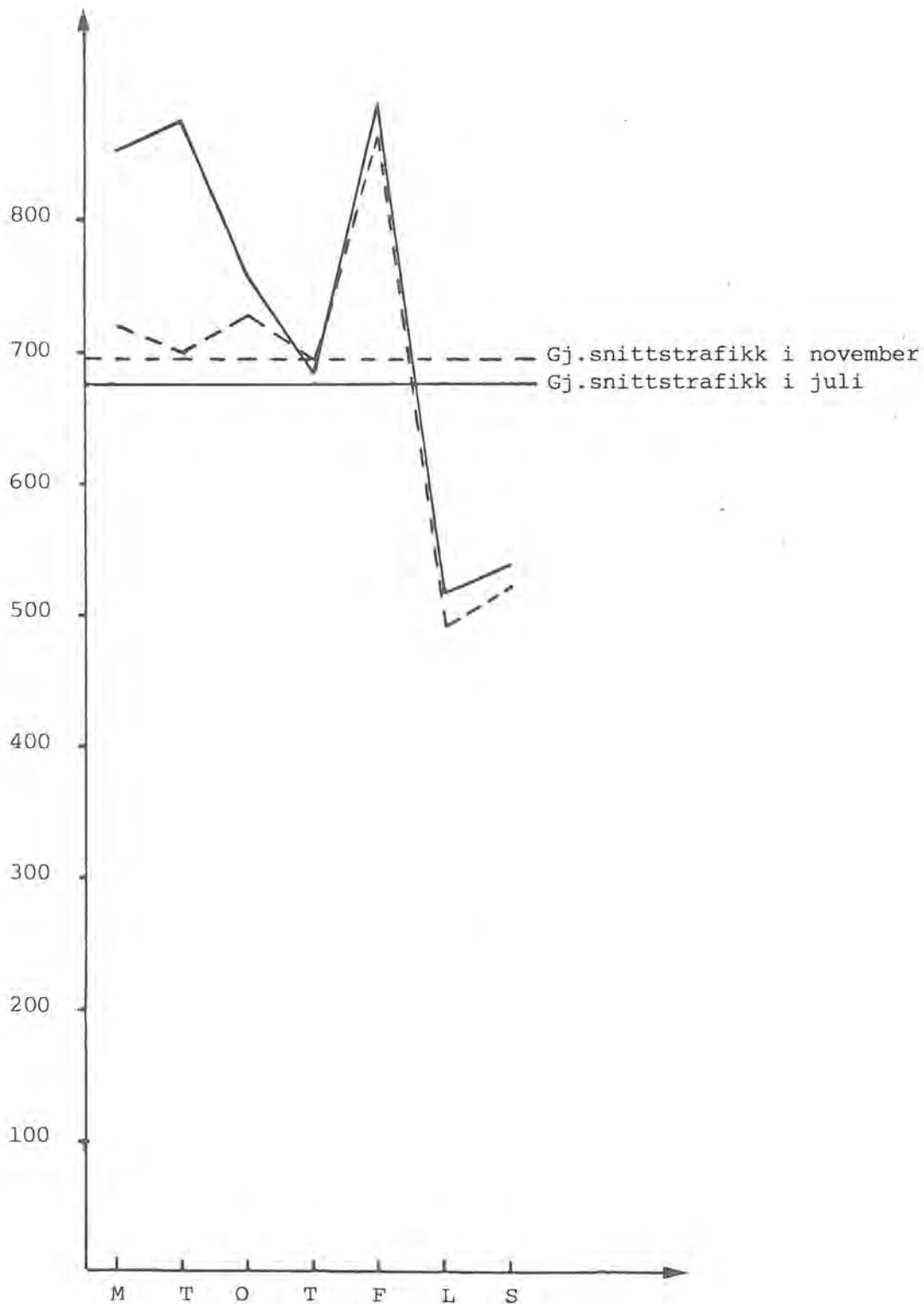


Figur VI Døgntrafikk i personbil-  
enheter i en uke i juli  
og en uke i november  
1977 og 1978



Figur VII Døgntrafikk i personbilenheter i en uke i juli og en uke i november i 1978

Ferjestrekningen Ålesund - Valderøy



Figur VIII Døgntrafikk i personbilenheter i en uke i juli og en uke i november 1977 og 1978

Ferjestrekningen Sommarset - Bonnåsjøen

