



FERJESTATISTIKK 1987



TRIMARANFERJE

KATAMARANFERJE



STATENS VEGVESEN • Vegdirektoratet

FERJESTATISTIKK 1987

F O R O R D

Ferjestatistikken for 1987 gir den samme oversikt over ferjestatistikken som for de foregående år. Formålet med denne er å gi en hovedoversikt over ferjetrafikken. Interesserte som ønsker detaljerte opplysninger om den enkelte ferjestrekning innen de enkelte samband, kan få disse ved henvendelse til Vegdirektoratets ferjekontor. Eksempel på hvordan disse oppgavene vil foreligge finnes i tabell 8: "Eksempel på utskrift for de enkelte strekninger innen et samband".

I tillegg til de 8 tabellene som finnes i dette heftet, er det 5 figurer som viser gjennomsnittlig døgntrafikk i kjøretøyer for 5 ferjestrekninger for hver måned i 1986 og 1987. Det er også 5 figurer som viser døgntrafikken i personbileneheter for de samme 5 ferjestrekningene i en uke i juli og en uke i november i de samme år.

Ferjestatistikken for 1987 er utarbeidet på grunnlag av de trafikkoppgavene som er mottatt fra ferjeselskapene gjennom vegsjefene. Trafikkoppgavene blir bearbeidet av Vegdirektoratets ferjekontor før de går til EDB-bearbeiding ved kontoret for administrativ databehandling i Vegdirektoratet. Planlegging og utarbeidelse av den offisielle ferjestatistikk og publikasjonen er utført av Vegdirektoratets ferjekontor, konsulent Elly Hagen.

Vegdirektoratet
Ferjekontoret
Oslo, april 1988

I N N H O L D

	side
Oversikt over ferjestatistikk 1987	7
Tabell 1: Ferjetrafikken i riks- og fylkesvegsamband 1973 - 1987	11
Tabell 2: Sammenlikning mellom ferjetrafikken 1986 - 1987	12
Tabell 3: Månedlig ferjetrafikk i riks- og fylkesvegsamband 1987	13
Tabell 4: Riks- og fylkesvegsamband pr. 31. desember 1987	14
Tabell 5: Ferjetrafikken i riks- og fylkesvegsamband 1987. Fylkesoversikt	15
Tabell 6: Ferjetrafikken i de enkelte samband 1987	16
Tabell 7: Årsdøgntrafikk på ferjestrekninger i riksvegsamband 1987. Sommerdøgntrafikken i forhold til årsdøgntrafikk for motorkjøretøyer i alt.	24
Tabell 8: Eksempel på utskrift for de enkelte strekninger innen et samband	29
Figur I - V: Gjennomsnittlig døgntrafikk i kjøretøyer for hver måned 1986 og 1987	33
Figur VI - X: Døgntrafikk i personbilenheter i en uke i juli og i en uke i november 1986 og 1987.	38

OVERSIKT OVER FERJESTATISTIKK 1987

Innledning

Ferjestatistikken 1987 er bygget på følgende måte:

Trafikkoversikter for hele landet
(tabellene 1, 2 og 3).

Trafikkoversikter for fylkene
(Tabellene 4 og 5).

Trafikkoversikter for samband og
riksvegstreknings
(Tabellene 6 og 7).

Eksempel på utskrift for de
enkelte strekninger
(Tabell 8).

Figurer for gjennomsnittlig døgntrafikk i de enkelte måneder
og døgntrafikk for en uke i juli og en uke i november for 5 ferje-
strekninger i 1986 og 1987. (Figurene I - X).

Alle tabeller har inndelt kjøretøyene i lette og tunge biler, biler i alt og personer. Med lette biler menes person- og varebiler med inntil 1 500 kg nyttelast. Person- og varebiler med tilhenger er i noen tabeller tatt med under lette biler og i andre tabeller spesifisert for seg selv. Tunge biler er delt inn i lastebiler uten tilhenger, lastebiler med tilhenger og busser. Summen av lette biler og tunge biler gir sum kjøretøyer. Trafikkoppgaver for motorsykler m.v. er ikke tatt med i statistikken. Trafikkoppgavene for personer inkluderer førerne av motorkjøretøyene.

Trafikkoversikt for hele landet

Tabell 1 gir en oversikt over trafikkmengden på ferjer de siste 15 år. Denne tabellen gir ingen oversikt over den generelle trafikktvikling da antall ferjesamband og rutestrekninger endres fra år til år, bl.a. som følge av ruteomlegginger. For noen fylker faller enkelte strekninger eller hele sambandet ut, mens andre samband opprettes, deles i flere strekninger eller nye strekninger kommer til.

Tabell 2 viser trafikktviklingen fra 1986 til 1987. Der sammenlignes bare ferjeruter som har vært i drift i begge år. For en videre oversikt over trafikktviklingen over tiden, må det undersøkes for det enkelte samband eller for den enkelte strekning.

Tabell 2 viser at økningen for sum biler var 5,6 %. Den tilsvarende økning for vegnettet for øvrig i samme tidsrom var 3,2 %.

Tabell 3 viser ferjetrafikkens månedlige fordeling i 1987. Den viser at juli hadde 11,9 % av årstrafikken for kjøretøyer, sommermånedene juni, juli og august til sammen hadde 32,6 % mens eksempelvis januar og februar hadde henholdsvis 5,7 % og 5,9 % av årstrafikken.

Trafikkoversikt for fylkene

Tabell 4 gir en oversikt over ferjenettet i landet og i de enkelte fylker pr. 31. desember 1987. Tabellen gir antall samband, antall rutestrekninger samt deres lengde. Videre viser tabellen antall ferjer i landet og i de enkelte fylker og ferjenes kapasitet i personbilplasser.

Møre og Romsdal er det fylket som har flest samband og ferjestrekninger. Fylket har 34 samband med 53 ferjestrekninger med en lengde på tilsammen 342,5 km eller 14,7 % av landets samlede lengde. Nordland er det fylket hvor summen av lengden av alle ferjestrekninger er størst. Med 755,2 km fordelt på 30 samband med 49 ferjestrekninger har fylket hele 32,3 % av landets samlede lengde. Møre og Romsdal har flest ferjer i drift, 47 stk. Derimot har Hordaland den største kapasitet i personbilplasser på sine ferjer, nemlig 2462 eller 26,7 % av landets samlede kapasitet i personbilplasser.

Ferjetrafikken i de enkelte fylker vises i tabell 5 fordelt på lette biler, tunge biler med spesifikasjon på lastebiler med og uten tilhenger og busser, motorkjøretøyer i alt og personer.

Trafikkoversikt for samband og enkelte strekninger

Tabell 6 viser trafikken i de enkelte samband fordelt på de ulike kjøretøykategorier og personer i 1987. Videre viser tabellen de enkelte ferjesambandslengder i km og hvilke vegsamband ferjene knytter sammen. Fartstiden for de aller fleste samband er hele året. For de samband som har mindre fartstid, er dette markert med fotnoter som også angir fartstiden.

Tabell 7 gir den gjennomsnittlige trafikk med kjøretøyer pr. døgn - årsdøgntrafikken (ADT). I tabellen er tatt med alle riksvegferjestrekninger som har en ADT større enn 25. ADT er regnet for lette biler, tunge biler og kjøretøyer i alt.

I tillegg har en regnet ut sommerdøgntrafikken (SDT) i forhold til ADT: SDT er definert som trafikken i månedene mai til og med oktober. Dersom forholdet SDT/ADT er like 1,00 betyr dette at SDT er lik ADT og trafikken med ferjene er like stor sommer som vinter. SDT/ADT større enn 1,00 viser at sommertrafikken med ferje er større en trafikken med ferjen på årsbasis. Forholdet STD/ADT viser i hvilken grad ferjestrekningen domineres av arbeidsreisetrafikk (lavt forholdstall) eller ferie- og fritidstrafikk (høyt forholdstall). I denne tabellen er hver strekning angitt med vegnummer og hovedparsellnummer ifølge Vegdirektoratets vegnettregister.

Eksempel på utskrift for de enkelte strekninger

Som nevnt i forordet kan interesserte som ønsker detaljerte opplysninger om den enkelte ferjestrekning, få disse ved henvendelse til Vegdirektoratets ferjekontor. Tabell 8 viser som eksempel hvordan ferjekontoret kan gi slike opplysninger. Som eksempel har en valgt sambandet Kinsarvik - Utne - Kvandal. Opplysninger på samband og strekning kan gis detaljert på kjøretøygrupper og personer. Videre kan trafikk tallene gis både for den enkelte måned og for hele året.

Gjennomsnittlig døgntrafikk i kjøretøyer for hver måned 1986 og 1987

I figurene I - V viser en gjennomsnittlig døgntrafikk for hver måned i 1986 og 1987 for ferjestrekningene Randaberg - Skudeneshavn, Kinsarvik - Kvanndal, Bruravik - Brimnes, Flakk - Rørvik og Bognes - Skarberget. Figurene viser gjennomsnittlig døgntrafikk for sum kjøretøyer. I tillegg er vist den gjennomsnittlige døgntrafikk hele året (ADT) og den gjennomsnittlige døgntrafikk mai til og med oktober (SDT).

Døgntrafikk i personbilenheter i en uke i juli og en uke i november 1986 og 1987

Figurene VI-X viser døgntrafikken i personbilenheter i en uke i juli og en uke i november 1986 og 1987 for de samme ferjestrekningene som i figurene I - V. Videre viser tabellene gjennomsnittstrafikken i de angjeldende måneder.

Vegdirektoratets ferjekontor har døgntrafikken i personbilenheter i 1 uke i 10 måneder i 1987 for samtlige ferjestrekninger og ferjesamband. Interesserte kan henvende seg til kontoret dersom en ønsker slike opplysninger.

Tabell 1

FERJETRAFIKKEN I RIKS- OG FYLKESVEGSAMBAND 1973 - 1987

År	Lengde i km	Trafikk i året					
		Person- og varebiler	Lastebiler u/tilhenger	Lastebiler m/tilhenger	Busser	Sum biler	Personer
1987	2 339,1	16 019 252	1 123 514	563 234	205 308	17 911 308	46 697 965
1986	2 383,2	15 405 867	1 123 571	550 663	201 451	17 281 552	46 061 292
1985	2 421,9	14 606 775	1 104 485	522 368	200 498	16 434 126	44 821 228
1984	2 410,7	13 831 586	1 066 409	487 740	192 398	15 578 133	43 400 909
1983	2 298,0	13 320 718	1 044 222	472 196	188 524	15 025 660	42 354 049
1982	2 377,6	13 117 151	1 069 006	459 550	185 635	14 831 342	42 253 965
1981	2 425,8	12 806 967	1 074 390	445 877	197 429	14 524 663	42 659 861
1980	2 418,6	12 895 756	1 077 044	434 906	200 142	14 607 848	43 006 141
1979	2 484,1	12 619 454	1 060 027	409 999	198 563	14 288 043	42 064 850
1978	2 506,0	12 235 582	1 025 849	379 427	198 780	13 839 638	41 241 053
1977	2 488,0	11 622 239	1 004 560	358 611	205 325	13 190 735	40 384 018
1976	2 420,0	10 462 691	960 808	332 397	197 675	11 953 571	37 964 461
1975	2 501,6	9 457 485	909 368	297 373	188 048	10 852 274	35 871 860
1974	2 232,0	8 329 715	860 201	278 484	182 366	9 650 766	33 462 506
1973	2 161,8	7 894 357	831 700	250 737	183 854	9 160 648	32 418 028

Tabell 2

SAMMENLIGNING MELLOM FERJETRAFIKKEN 1986 - 1987

Bare ferjeruter som har vært i drift begge år er tatt med

År	Person- og varebiler	Lastebiler u/tilhenger	Lastebiler m/tilhenger	Busser	Sum biler	Personer
1986	14 709 046	1 078 382	534 812	195 386	16 517 626	43 345 938
1987	15 584 467	1 094 931	558 928	203 562	17 441 888	44 056 992
Økning i %	6,0	1,5	4,5	4,2	5,6	3,5

Tabell 3

MÅNEDLIG FERJETRAFIKK I RIKS- OG FYLKESVEGSAMBAND 1987

	PERSON- OG VÆREBIL	PERSON- BIL M/TILH.	SUM LETTE BILER	LASTERIL U/TILH.	LASTEBIL M/TILH./ SEMITR.	BUSS	SUM TUNGE BILER	SUM KJØRETØYER	PERSONER
	1	2	3=1+2	4	5	6	7=4+5+6	8=3+7	9
SUM HELE LANDET									
JANUAR	881064	6348	887412	79321	37653	13668	130642	1018054	2704283
FEBRUAR	921313	7347	928660	80503	40106	13342	133951	1062611	2735949
MARS	1128770	19699	1139379	91234	46512	15493	153239	1292618	3336457
APRIL	1300824	18838	1319662	86937	45288	13857	146082	1465744	3805851
MAI	1389709	25793	1415502	95780	50406	18392	164578	1580080	4200834
JUNI	1578069	40278	1618347	105512	53626	25860	184998	1803345	4914530
JULI	1885279	80487	1965766	92655	41191	22444	156290	2122056	5845114
AUGUST	1703475	44971	1748446	98214	48460	21785	168459	1916905	5135016
SEPTEMBER	1365153	25964	1391117	106555	54576	17794	178925	1570042	3955003
OKTOBER	1342303	23659	1365967	107144	54304	15985	177433	1543400	3809774
NOVEMBER	1131366	15770	1147136	96513	49962	14279	160754	1307890	3199252
DESEMBER	1081422	10436	1091858	83146	41150	12409	136705	1228563	3055902
SUM	15708752	310500	16019252	1123514	563234	205308	1892056	17911308	46697965

Tabell 4

FERJESAMBAND I RIKS- OG FYLKESVEGNETTET 31. DESEMBER 1987

Fylke	Antall rute- samband	Antall rute- strekninger	Samlet lengde i km	Antall ferjer	Samlet kapasitet i personbilplasser
Østfold	2	2	13,3	4	472
Akershus	1	1	2,5	3	98
Buskerud	1	1	0,6	1	21
Aust-Agder	1	1	3,0	1	4
Vest-Agder	2	2	3,8	3	43
Rogaland	10	16	145,6	18	986
Hordaland	27	39	437,3	40	2 462
Sogn og Fjordane	12	22	266,4	25	922
Møre og Romsdal	34	53	342,5	47	1 634
Sør-Trøndelag	7	10	47,2	11	450
Nord-Trøndelag	6	7	39,1	12	179
Nordland	30	49	755,2	43	1 251
Troms	17	24	162,8	22	482
Finnmark	7	7	119,8	8	211
Sum	157	234	2 339,1	238	9 215

Tabell 5

FERJETRAFIKKEN I RIKS- OG FYLKESVEGSAMBAND 1987. FYLKESOVERSIKT

FYLKE	Lengde i km	TRAFIKK I ÅRET					
		Person- og varebiler	Lastebiler u/tilhenger	Lastebiler m/tilhenger	Busser	Sum biler	Personer
Østfold	13,3	761 748	49 182	88 658	2 954	902 542	2 252 492
Akershus	2,5	172 073	5 587	3 649	213	181 522	347 811
Buskerud	0,6	69 958	7 981	2 025	90	80 054	151 550
Aust-Agder	3,0	588	12	-	-	600	16 237
Vest-Agder	3,8	172 183	10 538	204	2 208	185 133	635 469
Rogaland	145,6	1 092 076	117 537	50 447	4 996	1 265 056	3 898 842
Hordaland	437,3	5 315 784	321 891	139 349	51 394	5 828 418	14 814 539
Sogn og Fjordane	266,4	1 180 870	75 606	50 753	24 579	1 331 808	3 447 648
Møre og Romsdal	342,5	4 395 242	320 850	149 806	73 080	4 938 978	13 447 966
Sør-Trøndelag	47,2	832 535	59 886	20 859	3 034	916 314	1 883 270
Nord-Trøndelag	39,1	217 162	20 102	5 091	1 667	244 022	564 716
Nordland	755,2	1 119 526	87 187	41 123	24 362	1 272 198	3 222 829
Troms	162,8	570 551	40 568	7 343	12 877	631 339	1 593 171
Finmark	119,8	118 956	6 587	3 927	3 854	133 324	421 425
Sum	2 339,1	16 019 252	1 123 514	563 234	205 308	17 911 308	46 697 965

Tabell 6

FERJETRAFIKKEN I DE ENKELTE SAMBAND I 1987

Fylke og ferjerute	Vegsamband	Lengde i km	Person- og varebiler	Lastebiler u/tilhenger	Lastebiler m/tilhenger	Busser	Sum biler	Personer
ØSTFOLD								
Skibstadsand - Korshamn	Rv. 108	2,8	147 162	5 763	364	158	153 447	436 692
Moss - Horten	Rv. 120-310	10,5	614 586	43 419	88 294	2 796	749 095	1 815 800
Sum Østfold		13,3	761 748	49 182	88 658	2 954	902 542	2 252 492
AKERSHUS								
Drøbak - Storsand	Rv. 153-281	2,5	172 073	5 587	3 649	213	181 522	347 811
BUSKERUD								
Svelvik - Verket	Rv. 165-319	0,6	69 958	7 981	2 025	90	80 054	151 550
AUST-AGDER								
Risør - Øysang	Fv. - Fv.	3,0	588	12	-	-	600	16 237
VEST-AGDER								
Launes - Kvellandstrand	Rv. 469	1,3	61 394	3 842	120	2 132	67 488	182 431
Flekkerøy - Møvig	Rv. 457	2,5	110 789	6 696	84	76	117 645	453 038
Sum Vest-Agder		3,8	172 183	10 538	204	2 208	185 133	635 469
ROGALAND								
Lauvvik - Oanes - Forsand	Rv. 13	2,9	146 562	7 075	1 539	270	155 446	379 737
Tøtlandsvik - Vindsvik	Rv. 13	3,5	91 927	5 054	2 104	982	100 067	233 749
Randaberg - Skudeneshavn	Rv. 14	25,0	285 792	24 469	28 075	2 107	340 443	794 069
Sand - Ropeid	Rv. 46	2,2	95 679	8 820	3 187	437	108 123	251 291
Kopervik - Føresvik - Bokn	Rv. 511- Fv.	11,9	19 944	3 001	275	49	23 269	70 960
Jelsa - Hebnes - Foldøy - Nedstrand	Rv. 515-517	13,3	13 595	3 650	233	35	17 513	42 859

Tabell 6

FERJETRAFIKKEN I DE ENKELTE SAMBAND I 1987

Fylke og ferjerute	Vegsamband	Lengde i km	Person- og varebiler	Lastebiler u/tilhenger	Lastebiler m/tilhenger	Busser	Sum biler	Personer
Stavanger - Tau	E18 - Rv. 13	14,6	295 171	30 833	10 992	681	337 677	1 390 742
Stavanger - Askje - Vikevåg	E18 - Fv.	15,7	67 378	17 169	990	118	85 655	378 145
Stavanger - Nedstrand	E18-Fv.-Rv.515	44,7	58 054	15 405	3 007	302	76 768	294 399
Randaberg - Kvitsøy	Rv. 14 - Fv.	11,8	17 974	2 061	45	15	20 095	62 891
Sum Rogaland		145,6	1 092 076	117 537	50 447	4 996	1 265 056	3 898 842
HORDALAND								
Kinsarvik - Utne - Kvanndal	E68-Rv.7-Rv.550	13,0	169 958	9 467	7 368	1 953	188 746	495 823
Gjermundshamn - Varaldsøy - Løfallstrand	Rv. 13 - Fv.	13,8	107 617	7 393	1 450	1 105	117 565	272 241
Skånevik - Matre - Utåker	Rv. 13 - Fv.	11,0	70 875	5 588	1 589	384	78 436	184 705
Jektevik - Flatråker - Nordhuglo	Rv. 14 - Kv.	9,5	60 158	2 910	302	951	64 321	139 404
Halhjem - Våge - Bruntveit	Rv. 14 - 547 - Fv.	20,7	67 054	4 193	1 406	45	72 698	186 701
Skjersholmane - Valevåg - Mosterhamn	Rv. 14-541	10,8	287 486	14 368	14 358	1 455	317 667	656 559
Skjersholmane - Utbjoa	Rv. 14 - 543	12,2	77 030	3 887	6 468	367	87 752	192 096
Leirvik - Ranavik - Sunde	Rv. 14 - 544	14,8	95 364	10 317	2 280	188	108 149	306 150
Buavåg - Langevåg	Rv. 541	4,6	65 234	4 210	574	179	70 197	157 009
Siggjarvåg - Sagvåg	Rv. 542 - 545	3,9	165 832	8 678	1 106	2 235	177 851	449 492
Halhjem - Sandvikvåg	Rv. 14 - 545	22,0	294 193	17 381	18 544	1 835	331 953	699 310
Krokeide - Huftarøy - Austevoll	Rv. 546 - Fv.	16,0	110 596	8 341	1 238	176	120 351	281 502
Bekkjarvik - Sandvikvåg ¹⁾	Rv. 546 - 545	6,5	14 345	1 327	230	84	15 986	33 824
Hatvik - Vengjanaset	Rv. 552	3,2	188 818	11 811	3 451	3 818	207 898	441 406
Bruravik - Brimnes	Rv. 7	2,4	276 630	12 716	19 454	4 171	312 971	736 879
Jondal - Tørvikbygd	Rv. 550 - 551	5,6	55 111	2 293	369	107	57 880	145 421
Steinestø - Knarvik	Rv. 14	2,7	1 480 654	90 419	36 026	16 996	1 624 095	3 397 058
Sævråsvåg - Masfjordnes - Duesund	Rv. 57 - Fv.	11,7	65 213	7 234	4 475	493	77 415	193 424

1) Bekkjarvik - Sandvikvåg 1/1 - 15/12
Husavik - Sandvikvåg fra 15/12
Ny lengde: 6,5 km

Tabell 6

FERJETRAFIKKEN I DE ENKELTE SAMBAND I 1987

Fylke og ferjerute	Vegsamband	Lengde i km	Person- og varebiler	Lastebiler u/tilhenger	Lastebiler m/tilhenger	Busser	Sum biler	Personer
Fedje - Hoplandsjøen - Rossnes	Rv.565-568-Fv.	14,8	20 369	1 793	97	1	22 260	65 227
Haus - Garnes	Rv. 566	1,5	182 811	9 545	730	3 725	196 811	497 216
Tyssebotn - Vikanes	Rv. 567 - 14	9,3	4 075	146	12	19	4 252	14 680
Stamnes - Vikanes	Rv. 14 - 569	11,5	4 884	183	13	13	5 093	12 942
Klokkarvik - Hjeltestad	Rv. 555 - 556	6,5	11 943	898	2	2	12 845	48 349
Bergen - Kleppestø	Rv. 562	5,1	1 037 721	58 875	3 555	1 060	1 101 211	4 029 529
8reistein - Valstrandfossen	Rv. 567	2,5	276 264	16 900	1 838	8 809	303 811	810 958
Leirvåg - Sløvåg	Rv. 568 - 57	16,5	108 605	8 208	6 880	1 104	124 797	303 017
Bergen - Stavanger 2)	Rv. 546 - E18	185,2	16 944	2 810	5 534	119	25 407	63 617
Sum Hordaland		437,3	5 315 784	321 891	139 349	51 394	5 828 418	14 814 539
SOGN OG FJORDANE								
Balestrandsektoren	Rv. 5 - 13	12,2	335 711	17 817	10 130	7 947	371 605	899 220
Brekke - Oppdal - Lavik	Rv. 14 - Fv. -14	9,8	141 005	6 991	7 275	2 266	157 537	375 212
Lote - Anda - Hyen	Rv. 14 - 615	18,6	197 810	15 221	6 638	4 876	224 545	520 912
Indre Sognefjord	E68-Rv.5-53-601	108,3	254 365	14 273	16 496	6 974	292 108	895 570
Rutledal - Rysjedalsvika - Krakhella	Rv. 57 - 606	22,0	40 595	1 906	2 936	145	45 582	106 842
Dale - Standnes - Eikenes	Rv. 57-609-Fv.	10,9	13 445	1 830	715	30	16 020	56 579
Haukå - Bjørnset 3)	Rv. 5 - 614	(2,6)	26 727	2 303	678	750	30 458	61 667
Isane - Stårheim	Rv. 614	3,6	68 495	6 938	2 149	535	78 117	165 862
Florø - Smørhamn - Kjelkenes	Rv. 5-616-614	34,6	16 491	1 849	210	68	18 618	57 217
Måløy - Oldeide	Rv. 616 - 617	7,4	19 388	2 389	1 285	88	23 150	66 402
Askvoll - Fure - Gjervik	Rv. 608 - Fv./Fv.	9,5	25 147	2 274	212	315	27 948	103 765
Fjærlandsfjorden	Rv. 5 - Rv. 625	26,4	36 974	1 473	2 007	532	40 986	121 399
Nåra - Daløy	Fv. - Rv. 606	3,1	4 717	342	22	53	5 134	17 001
Sum Sogn og Fjordane		266,4	1 180 870	75 606	50 753	24 579	1 331 808	3 447 648

2) Bergen - Stavanger 1/1 - 19/6 og 16/8 - 31/12

Krokeide - Stavanger 20/6 - 15/8

3) Til 30/5

Tabell 6

FERJETRAFIKKEN I DE ENKELTE SAMBAND I 1987

Fylke og ferjerute	Vegsamband	Lengde i km	Person- og varebiler	Lastebiler u/tilhenger	Lastebiler m/tilhenger	Busser	Sum biler	Personer
MØRE OG ROMSDAL								
Solevåg - Hundeidvik - Festøy	Rv. 14 - Fv.	9,3	311 941	26 789	15 606	5 811	360 147	921 069
Volda - Folkestad	Rv. 14	3,4	153 666	12 660	6 739	1 607	174 672	449 387
Kvalvåg - Kvisvik	Rv. 16	4,5	229 893	12 404	9 074	7 111	258 482	653 041
Eidsdal - Linge	Rv. 58	2,5	112 306	4 098	701	2 060	119 165	371 957
Stranda - Liabygda	Rv. 60 - 58	2,8	61 613	4 172	3 649	349	69 783	195 036
Magerholm - Aursnes - Ikornes	Rv. 60 - Fv.	9,3	358 862	26 313	11 125	5 442	401 742	950 938
Geiranger - Hellesylt ⁴⁾	Rv. 58 - 60	19,9	14 562	106	20	1 182	15 870	99 836
Årvik - Koparnes - Syvdnes	Rv. 61 - 652	4,1	108 056	7 232	2 349	383	118 020	254 516
Sølsnes - Åfarnes	Rv. 64	3,5	130 564	10 353	10 372	5 123	156 412	402 821
Lønset - Grønnes	Rv. 62 - 64	2,0	215 959	13 118	10 765	7 213	247 055	589 966
Halsa - Kanestraum	Rv. 65	5,5	98 106	5 352	5 011	3 089	111 558	264 334
Kvitnes - Høgset - Bergsøy	Rv. 66 - Fv.	7,0	219 406	17 438	8 211	5 781	250 836	584 061
Ørjavik - Tøvik	Rv. 67	1,2	85 253	7 461	4 872	345	97 931	195 792
Kristiansund - Bremsnes	Rv. 16 - 67	4,5	174 850	15 182	3 074	302	193 408	719 949
Volda - Lauvstad	Rv. 14 - 652	6,9	65 507	5 257	758	153	71 675	230 604
Eiksund - Rjånes	Rv. 653 - 14	3,5	147 977	6 251	2 635	1 816	158 679	365 483
Leknes - Sæbø - Standal - Trandal	Rv. 655 - Fv.	13,4	23 455	2 740	220	86	26 501	81 523
Hareid - Sulesund	Rv. 61	7,2	350 637	29 890	11 222	1 179	392 928	926 735
Ålesund - Valderøy ⁵⁾	E69 - Rv. 658	(2,8)	300 139	14 324	2 759	696	317 918	1 303 701
Brattvåg - Dryna - Nordøyane	Rv. 659 - Fv.	18,6	51 634	5 766	977	819	59 196	147 997
Molde - Furneset - Vikebukt	Rv. 62 - E69	16,5	315 792	26 980	23 429	2 201	368 402	941 560
Hollingsholm - Aukra	Rv. 662	3,6	146 261	7 940	1 510	4 271	159 982	401 779
Angvik - Tingvoll	Rv. 16 - 665	6,2	43 076	2 887	1 111	1 833	48 907	130 716
Kristiansund - Straumen - Forsnes - Aukan	Rv. 16 - 669- Rv. 713 - 680	82,4	26 474	4 313	1 277	118	32 182	124 404
Kvanne - Røkkum	Rv. 670	2,5	143 770	7 997	5 603	2 978	160 348	375 382
Aukan - Vinsternes - Straumen	Rv. 680 - 669	22,4	32 504	3 743	766	1 781	38 794	84 319
Aure - Ånes	Rv. 680	3,2	41 495	3 799	705	1 556	47 555	144 517
Seivika - Tømmervåg	Rv. 16 - 680	6,5	58 118	4 507	637	2 736	65 998	156 052

4) Fartstid: 1/5 - 20/9

5) Til 20/10

Tabell 6

FERJETRAFIKKEN I DE ENKELTE SAMBAND I 1987

Fylke og ferjerute	Vegsamband	Lengde i km	Person- og varebiler	Lastebiler u/tilhenger	Lastebiler m/tilhenger	Busser	Sum biler	Personer
(Ålesund) - Skjelten - Nordøyane ⁶⁾	E69-Rv.659-Fv.	8,5	71 697	4 981	1 137	771	78 586	242 712
Ålesund - Giske - Godøy ⁷⁾	E69 - Fv.	7,6	60 045	4 193	277	60	64 575	337 619
Larsnes - Bringsinghaug	Rv. 61 - Fv.	10,2	35 544	2 818	583	73	39 018	126 481
Molde - Bolsøya - Seternes	Rv. 62 - Fv.	17,2	17 348	2 058	222	291	19 919	93 611
Øverås - Eikesdal	Fv. - Fv.	18,5	4 097	1 057	87	9	5 250	17 984
Aresvik - Hendset - Ervik - Rendal	Rv. 71 - Fv.	5,5	27 096	2 975	1 178	101	31 350	65 391
Skateflua - Hoff ⁸⁾	E69 - Fv.	(5,6)	61 243	8 557	486	65	70 351	237 276
Mordalsvågen - Solholmen	Rv. 662	2,6	96 296	5 139	659	3 689	105 783	259 417
Sum Møre og Romsdal		342,5	4 395 242	320 850	149 806	73 080	4 938 978	13 447 966
SØR-TRØNDELAG								
Sunde - Hemnskjel - Jøstenøya	Rv. 714	4,6	135 045	8 747	3 220	707	147 719	313 276
Brekstad - Valset	Rv. 710	5,6	83 982	6 069	3 022	481	93 554	207 334
Kjerringvåg - Flatval	Rv. 714 - 716	4,6	68 058	8 374	1 268	469	78 169	164 411
Revsnes - Linesøy - Stokkøy	Rv. 723 - Fv.	8,6	25 610	2 325	124	60	28 119	73 635
Fillan - Brøttingsvåg	Rv. 726	2,5	33 917	3 526	84	101	37 628	97 002
Barøy - Lauvøy ⁹⁾	Fv. - Fv.	(2,4)	508	99	3	-	610	1 837
Storfosna - Garten - Kråkvåg	Fv. - Fv.	14,1	11 812	1 857	191	13	13 873	35 726
Flakk - Rørvik	Rv. 715	7,2	473 603	28 889	12 947	1 203	516 642	990 049
Sum Sør-Trøndelag		47,2	832 535	59 886	20 859	3 034	916 314	1 883 270
NORD-TRØNDELAG								
Kjerringvik - Vangshylla	Rv. 755	1,2	102 321	6 595	2 819	739	112 474	237 402
Levanger - Hokstad	E6 - Fv.	8,9	24 413	4 429	875	183	29 900	99 209
Hofles - Geisnes - Haranes	Rv. 769	10,9	20 209	1 990	152	360	22 711	53 723

6) Ålesund - Skjelten - Nordøyane 1/1 - 31/10
 Skjelten - Nordøyane fra 1/11
 Ny lengde: 8,5 km

7) Ny lengde: 7,6 km
 8) Til 20/10
 9) Til 3/7

Tabell 6

FERJETRAFIKKEN I DE ENKELTE SAMBAND I 1987

Fylke og ferjerute	Vegsamband	Lengde i km	Person- og varebiler	Lastebiler u/tilhenger	Lastebiler m/tilhenger	Busser	Sum biler	Personer
Myrvika - Breksillan ¹⁰⁾	Rv. 769	6,7	41 698	3 827	931	189	46 645	94 843
Skei - Gutvik	Rv. 771 - Fv.	5,2	19 447	2 522	285	170	22 424	55 375
Hårnes - Kilan	Fv. - Fv.	6,2	9 074	739	29	26	9 868	24 164
Sum Nord-Trøndelag		39,1	217 162	20 102	5 091	1 667	244 022	564 716
NORDLAND								
Vennesund - Holm	Rv. 17	5,5	57 633	4 596	3 476	2 335	68 040	135 760
Horn - Andalsvåg	Rv. 17	4,6	32 538	2 445	705	2 363	38 051	89 619
Horn - Rørøy ¹¹⁾	Rv. 17 - 839	16,0	12 515	2 263	893	71	15 742	28 463
Rørøy - Tjøtta ¹²⁾	Rv. 839 - 17	23,0	2 446	59	27	14	2 546	6 585
Tjøtta - Mindtangen - Forvik	Rv. 17-Fv.-Rv. 17	17,9	34 137	2 823	747	777	38 484	103 225
Sandnessjøen - Leinesodden	Rv. 17	1,6	192 632	13 566	4 898	3 804	214 900	585 062
Låvong - Nesna - Stokkvågen	Rv. 17-805-Fv.	33,3	52 933	4 954	631	959	59 477	165 357
Stokkvågen - Onøy - Sleneset - Lovund	Rv. 17 - Fv.	80,7	7 333	752	242	30	8 357	20 917
Hundåla - Mosjøen - Dagsvik	Rv. 810 - Fv.	26,6	14 899	1 336	75	623	16 933	41 000
Sandnessjøen - Kopardal - Bjørn	Rv. 17-809-Fv.	17,7	43 631	4 490	786	333	49 240	159 225
Sandnessjøen - Austbø - Engan	Rv. 17-828-Fv.	18,3	28 274	3 476	588	190	32 528	108 038
Hemnesberget - Leirvik	Rv. 808	6,5	24 970	2 008	1 493	200	28 671	63 487
Melbu - Fiskebøl	Rv. 19	9,2	105 543	6 245	3 428	2 777	117 993	293 977
Kongselv - Kaljord	Fv. - Fv.	13,0	3 134	557	147	32	3 870	7 404
Bodø - Værøy - Røst - Reine	Rv.80-Fv.-Rv.19	193,0	2 137	398	11	15	2 561	17 295
Lilleeidet - Napp	Rv. 19	4,6	96 220	6 870	911	1 687	105 688	231 840
Fredvang - Finnbyen	Fv. - Fv.	2,1	14 623	2 106	24	6	16 759	34 414
Festvåg - Misten	Rv. 834	2,3	37 189	1 573	108	879	39 749	79 229

10) Myrvika - Breksillan - Seierstad 1/1-27/11
Breksillan - Seierstad 28/11 - 31/12
Ny lengde: 6,7 km

11) Horn - Rørøy 1/1 - 9/7
Horn - Igerøy fra 10/7
Ny lengde: 16,0 km

12) Rørøy - Tjøtta 1/1 - 9/7
Igerøy - Tjøtta fra 10/7
Ny lengde: 23,0 km

Tabell 6

FERJETRAFIKKEN I DE ENKELTE SAMBAND I 1987

Fylke og ferjerute	Vegsamband	Lengde i km	Person- og varebiler	Lastebiler u/tilhenger	Lastebiler m/tilhenger	Busser	Sum biler	Personer
Bogøy - Skutvik	Rv. 81	16,6	11 241	1 716	453	30	13 440	33 847
Kilboghavn - Vågaholmen - Jektvik	Rv. 17 - Fv.	39,7	10 421	858	241	47	11 567	26 229
Forøy - Ågskardet	Rv. 17	3,0	22 109	2 305	319	359	25 092	52 844
Horsdal - Sund - Sørarnøy	Rv. 838 - Fv.	5,2	23 399	1 795	123	58	25 375	57 546
Ljønes - Skjerstad	Rv. 812	1,0	7 997	543	12	342	8 894	18 426
Røsvik - Nordfold	Rv. 81	41,4	19 241	1 248	559	78	21 126	51 000
Ørnes - Vassdalsvik - Meløysund	Rv. 17 - Fv.-Kv.	12,4	13 939	1 564	54	376	15 933	52 212
Svolvær - Skutvik - Skrova	Rv. 19 - 81	49,0	33 964	2 460	2 786	460	39 670	119 876
Svolvær - Digermulen - Brettesnes	Rv. 19 - Fv.	42,0	1 236	79	4	5	1 324	5 662
Bognes - Lødingen	E6 - 823	23,7	66 311	3 774	6 614	1 946	78 645	192 461
Skarberget - Drag - Kjølsvik	E6 - Rv. 827	37,0	19 924	2 250	1 119	70	23 363	72 411
Bognes - Skarberget	E6	8,3	126 957	8 078	9 649	3 496	148 180	369 418
Sum Nordland		755,2	1 119 526	87 187	41 123	24 362	1 272 198	3 222 829
TROMS								
Straumsnes - Skaland ¹³⁾	Rv. 86	(4,6)	21 313	1 487	146	97	23 043	54 648
Hamnvik - Sørvik - Myrlandshaugen	Rv. 848 - Fv.	12,0	41 623	3 150	266	126	45 165	109 786
Harstad - Sørrollnes	Rv. 848	17,0	23 232	2 661	227	116	26 236	77 314
Rotsund - Hamnes	E6 - Kv.	1,8	5 614	209	26	55	5 904	21 517
Vikran - Larseng	Rv. 858 - 862	2,9	49 298	1 460	100	667	51 525	115 251
Refsnes - Flesnes	Rv. 850	5,5	61 397	5 069	1 715	2 207	70 388	160 109
Fenes - Altevik - Austnes	Rv. 867 - Fv.	9,6	14 388	1 663	149	332	16 532	37 052
Futrikelv - Skulgam	Rv. 863	1,5	100 432	5 323	785	2 396	108 936	242 562
Hansnes - Skåningsbukta	Rv. 863 - Fv.	14,1	29 497	3 083	494	202	33 276	105 817
Hamneidet - Flåten - Klauvnes	Rv. B66 - Fv.	9,7	48 946	3 163	713	1 651	54 473	114 082
Skjervøy - Nikkeby - Lauksundskaret	Rv. 866 - Fv.	14,5	8 803	1 235	220	45	10 303	34 597
Langham - Brøstadbotn	Fv. - Rv. 852	6,0	15 343	1 731	59	147	17 280	42 221

13) Til 18/12

Tabell 6

FERJETRAFIKKEN I DE ENKELTE SAMBAND I 1987

Fylke og ferjerute	Vegsamband	Lengde i km	Person- og varebiler	Lastebiler u/tilhenger	Lastebiler m/tilhenger	Busser	Sum biler	Personer
Stornes - Alvestad - Bjørnerå	Rv. 867 - Fv.	15,8	47 163	2 495	276	379	50 313	124 652
Mikkelvik - Bromnes - Helgøy	Fv. - Fv. - Kv.	22,3	4 145	610	82	142	4 979	15 254
Svensby - Breivikeidet	Rv. 91	6,4	58 068	3 800	1 250	1 804	64 922	171 229
Lyngseidet - Olderdalen	Rv. 91 - E6	12,6	23 857	1 666	762	1 660	27 945	100 371
Borkenes - Kvæøya	Rv. 849 - Fv.	1,9	13 206	1 376	8	375	14 965	48 042
Bellvik - Vengsøy	Fv. - Fv.	9,2	4 226	387	65	476	5 154	18 667
Sum Troms		162,8	570 551	40 568	7 343	12 877	631 339	1 593 171
FINNMARK								
Repvåg - Honningsvåg								
Honningsvåg - Kåfjord	Rv. 95	16,7	69 190	2 207	1 392	3 104	6 703	271 495
Hasvik - Øksfjord	Rv. 882 - 884	28,0	8 376	1 412	629	53	10 470	24 874
Kifjord - Kalak	Rv. 888	38,0	10 455	746	1 487	147	12 835	29 459
Nyvoll - Eidet	Rv. 883	2,6	10 768	825	47	516	12 156	28 741
Snøfjord - Havøysund ¹⁴⁾	Rv. 889	25,9	7 527	458	294	14	8 293	25 032
Akkarfjord - Kjerringholmen	Rv. 94 - Fv.	3,6	7 437	454	34	7	7 932	22 801
Øksfjord - Tverrfjord	Rv. 882 - Fv.	5,0	5 203	485	44	13	5 745	19 023
Sum Finnmark		119,8	118 956	6 587	3 927	3 854	133 324	421 425

14) Sommerveg åpnet 1/10

ÅRSDØGNTRAFIKK PÅ FERJESTREKNINGER I RIKSVEGSAMBAND 1987

SOMMERDØGNTRAFIKK I FORHOLD TIL ÅRSDØGNTRAFIKK FOR MOTORKJØRETØYER I ALT

Tabell 7 (Bare de strekninger med ÅDT > 25 for motorkjøretøyer i alt er tatt med)

Rv.	Hp.	Ferjestrekning	Årsdøgntrafikk			SDT/ÅDT for motor- kjøretøy i alt
			Lette biler	Tunge biler	Motor- kjøretøy i alt	
		ØSTFOLD				
108	09	Skipstadsand - Korshamn	403	17	420	1,30
120	01	Moss - Horten	1 684	369	2 053	1,19
		AKERSHUS				
153	01	Drøbak - Storsand	471	26	497	1,32
		BUSKERUD				
165	01	Svelvik - Verket	192	28	220	1,22
		VEST-AGDER				
469	04	Launes - Kvellandstrand	168	17	185	1,14
457	03	Flekkerøy - Møvig	304	19	323	1,09
		ROGALAND				
14	03	Randaberg - Skudeneshavn	783	150	933	1,15
46	05	Sand - Ropeid	262	34	296	1,17
13	52	Stavanger - Tau	809	116	925	1,09
1903	01	Stavanger - Vikevåg	77	25	102	1,09
		Stavanger - V. Åmøy	23	3	26	1,12
		Stavanger - Askje	46	11	57	1,11
1900	04	Stavanger - Judaberg	50	16	66	1,13
13	04	Lauvvik - Oanes	221	4	225	1,40
13	55	Lauvvik - Forsand	145	18	163	1,12
13	53	Oanes - Forsand	35	3	38	1,08
13	13	Tøtlandsvik - Vindsvik	252	22	274	1,34
511	53	Kopervik - Føresvik	41	6	47	1,11
1904	02	Kvitsøy - Randaberg	49	6	55	1,05
		HORDALAND				
7		Kinsarvik - Kvanndal	105	28	133	1,42
7		Kinsarvik - Utne	32	3	35	1,29
550	52	Kvanndal - Utne	328	20	348	1,32
13	20	Gjermundshamn - Løfallstrand	259	24	283	1,19
13	26	Skånevik - Utåker	162	17	179	1,30
13		Skånevik - Matre	28	4	32	1,28

ÅRSDØGNTRAFIKK PÅ FERJESTREKNINGER I RIKSVEGSAMBAND 1987

SOMMERDØGNTRAFIKK I FORHOLD TIL ÅRSDØGNTRAFIKK FOR MOTORKJØRETØYER I ALT

Tabell 7 (Bare de strekninger med ÅDT > 25 for motorkjøretøyer i alt er tatt med)

Rv.	Hp.	Ferjestrekning	Årsdøgntrafikk			SDT/ÅDT for motor- kjøretøy i alt
			Lette biler	Tunge biler	Motor- kjøretøy i alt	
547	07	Jektevik - Flatråker	131	8	139	1,18
547		Jektevik - N. Huglo	33	4	37	1,13
547	52	Halhjem - Våge	167	14	181	1,14
14	05	Skjersholmane - Valevåg	693	75	768	1,13
543	03	Skjersholmane - Utbjoa	211	29	240	1,21
544	03	Leirvik - Sunde	121	19	140	1,04
544		Leirvik - Ranavik	65	6	71	1,05
541	10	Mosterhamn - Valevåg	95	8	103	1,16
544	52	Sunde - Ranavik	75	10	85	1,06
541	03	Buavåg - Langevåg	179	14	193	1,12
542	52	Siggjarvåg - Sagvåg	454	33	487	1,09
14	13	Halhjem - Sandvikvåg	806	103	909	1,15
546	03	Krokeide - Hufthamargavl	226	19	245	1,10
546		Krokeide - Austevoll	44	4	48	1,12
546		Austevoll - Huftarøy	34	3	37	1,01
546	10	Bekkarvik - Sandvikvåg	39	4	43	1,14
552	04	Hatvik - Vengjanaset	517	52	569	1,09
550	11	Jondal - Tørvikbygd	151	8	159	1,28
7	06	Bruravik - Brimnes	758	100	858	1,56
14	35	Steinestø - Knarvik	4 057	393	4 450	1,12
57	06	Sævråsvåg - Duesund	92	25	117	1,09
57		Sævråsvåg - Masfjordnes	49	4	53	1,17
57		Duesund - Masfjordnes	38	4	42	1,07
566	03	Haus - Garnes	501	38	539	1,09
567	03	Breistein - Valestrandfossen	757	75	832	1,05
562	51	Bergen - Kleppstø	2 843	174	3 017	1,03
		Bergen - Stavanger	46	23	69	1,25
57	52	Leirvåg - Sløvåg	244	37	281	1,18
57		Leirvåg - Gråvika	30	4	34	1,18
		SOGN OG FJORDANE				
5	09	Hella - Dragsvik	424	55	479	1,29
5	50	Hella - Vangsnes	307	32	339	1,37
13	11	Vangsnes - Dragsvik	174	10	184	1,56
14	04	Brekke - Larvik	359	42	401	1,28
14	27	Lote - Anda	521	69	590	1,14
53	06	Kaupanger - Årdalstangen	101	12	113	1,03
E68	53	Kaupanger - Revsnes	489	71	560	1,32
E68	54	Kaupanger - Gudvangen	29	7	36	1,38
E68	10	Revsnes - Gudvangen	32	8	40	1,21

ÅRSDØGNTRAFIKK PÅ FERJESTREKNINGER I RIKSVEGSAMBAND 1987

SOMMERDØGNTRAFIKK I FORHOLD TIL ÅRSDØGNTRAFIKK FOR MOTORKJØRETØYER I ALT

Tabell 7 (Bare de strekninger med ÅDT > 25 for motorkjøretøyer i alt er tatt med)

Rv.	Hp.	Ferjestrekning	Årsdøgntrafikk			SDT/ÅDT for motor- kjøretøy i alt
			Lette biler	Tunge biler	Motor- kjøretøy i alt	
601	50	Gudvangen - Aurland	33	3	36	1,34
57	04	Rysjedalsvika - Rutledal	75	11	86	1,18
609	01	Dale - Eikenes	37	7	44	1,10
614	03	Haukå - Bjørnset 1)	73	10	83	-
614	13	Isane - Stårheim	188	26	214	1,17
616		Smørhamn - Kjelkenes	26	2	28	1,42
617	51	Måløy - Oldeide	53	10	63	1,15
625	04	Fjærland - Hella	95	11	106	1,22
MØRE OG ROMSDAL						
14	06	Solevåg - Festøy	789	123	912	1,09
14		Festøy - Hundeidvik	59	8	67	1,06
14	14	Volda - Folkestad	421	58	479	1,12
16	11	Kvalvåg - Kvisvik	630	78	708	1,19
58	06	Eidsdal - Linge	308	19	327	1,55
58	54	Stranda - Liabygda	169	22	191	1,27
60	05	Magerholm - Aursnes	981	117	1 098	1,07
60	52	Geiranger - Hellesylt	40	4	44	1,98
61	09	Årvik - Koparnes	271	26	297	1,13
61		Årvik - Syvdsnes	25	2	27	1,06
61	03	Hareid - Sulesund	961	116	1 077	1,09
64	05	Sølsnes - Åfarnes	358	71	429	1,20
64	09	Lønset - Grønnes	592	85	677	1,12
65	10	Halsa - Kanestraumen	269	37	306	1,19
66	05	Kvitnes - Høgset	575	83	658	1,07
67	07	Ørjavik - Tøvik	234	35	269	1,14
67	12	Kristiansund - Bremsnes	479	51	530	1,05
652	06	Volda - Lauvstad	179	17	196	1,05
653	03	Eiksund - Rjånes	405	29	434	1,08
655	04	Leknes - Sæbø	56	6	62	1,33
658	01	Ålesund - Valderøy 2)	822	49	871	1,22
659	52	Brattvåg - Drynaholmen	52	8	60	1,10
659		Brattvåg - Fjørtoft	27	4	31	1,09
659	54	Brattvåg - Myklebust	47	7	54	1,13
62	56	Molde - Furneset	796	122	918	1,10
E69	52	Molde - Vikebukta	69	22	91	1,16
662	04	Hollingsholm - Aukra	401	38	439	1,07
665	04	Angvik - Tingvoll	118	16	134	1,16

1) Til 30/5

2) Til 20/10

ÅRSDØGNTRAFIKK PÅ FERJESTREKNINGER I RIKSVEGSAMBAND 1987

SOMMERDØGNTRAFIKK I FORHOLD TIL ÅRSDØGNTRAFIKK FOR MOTORKJØRETØYER I ALT

Tabell 7 (Bare de strekninger med ÅDT > 25 for motorkjøretøyer i alt er tatt med)

Rv.	Hp.	Ferjestrekning	Årsdøgnettrafikk			SDT/ÅDT for motor- kjøretøy i alt
			Lette biler	Tunge biler	Motor- kjøretøy i alt	
669	52	Kristiansund - Straumen	61	13	74	1,13
670	05	Kvanne - Røkkum	394	45	439	1,24
680	09	Aukan - Vinsternes	72	15	87	1,10
680	03	Seivika - Tømmervåg	159	22	181	1,10
680	13	Aure - Ånes	114	17	131	1,13
659	04	Skjelten - Kjerstad	57	5	62	1,08
659	08	Skjelten - Austnes	128	12	140	1,10
658	51	Ålesund - Godøy	91	6	97	1,03
662	52	Mordalsvågen - Solholmen	264	26	290	1,08
SØR-TRØNDELAGE						
714	08	Sunde - Jøstenøya	359	33	392	1,28
714	12	Kjerringvåg - Flatval	186	28	214	1,18
723	03	Revsnes - Stokkøy	53	4	57	1,11
726	03	Fillan - Brøttingsvåg	93	10	103	1,13
710	05	Brekstad - Valset	230	26	256	1,21
715	05	Flakk - Rørvik	1 298	118	1 416	1,16
NORD-TRØNDELAGE						
755	04	Kjerringvik - Vangshylla	280	28	308	1,15
774	03	Levanger - Hokstad	67	15	82	1,12
769	09	Hofles - Geisnes	33	5	38	1,19
769		Hofles - Haranes	23	2	25	1,24
769	51	Myrvika - Breksillan ³⁾	46	4	50	-
769		Myrvika - Seierstad ⁴⁾	59	8	67	-
771	05	Skei - Gutvik	53	8	61	1,20
NORDLAND						
17	09	Vennesund - Holm	158	29	187	1,25
17	17	Horn - Anndalsvåg	89	15	104	1,14
839	01	Horn - Rørøy ⁵⁾	34	9	43	1,22
17	21	Tjøtta - Forvik	59	6	65	1,17
17	27	Sandnessjøen - Leinesodden	528	61	589	1,16
805	07	Låvong - Nesna	49	4	53	1,30
805	50	Nesna - Stokkvågen	36	4	40	1,31

3) Til 27/11

4) Til 27/11

5) Horn - Igerøy fra 10/7

ÅRSDØGNTRAFIKK PÅ FERJESTREKNINGER I RIKSVEGSAMBAND 1987

SOMMERDØGNTRAFIKK I FORHOLD TIL ÅRSDØGNTRAFIKK FOR MOTORKJØRETØYER I ALT

Tabell 7 (Bare de strekninger med ÅDT > 25 for motorkjøretøyer i alt er tatt med)

Rv.	Hp.	Ferjestrekning	Årsdøgntrafikk			SDT/ÅDT for motor- kjøretøy i alt
			Lette biler	Tunge biler	Motor- kjøretøy i alt	
808	03	Hemnesberget - Leirvik	68	10	78	1,22
809	01	Sandnessjøen - Bjørn	106	12	118	1,21
828	01	Sandnessjøen - Engan	69	9	78	1,19
19	26	Melbu - Fiskebøl	289	34	323	1,30
19	43	Lilleidet - Napp	264	26	290	1,24
834	04	Festvåg - Misten	102	7	109	1,34
81	10	Bogøy - Skutvik	31	6	37	1,26
17		Forøy - Ågskardet	61	8	69	1,25
838	03	Sund - Horsdal	52	4	56	1,19
81	03	Røsvik - Nordfold	53	5	58	1,25
81	50	Svolvær - Skutvik	86	13	99	1,61
823	03	Bognes - Lødingen	182	34	216	1,40
827	03	Drag - Kjøpsvik	41	8	49	1,15
E6	33	Bognes - Skarberget	348	58	406	1,51
TROMS						
86	52	Straumsnes - Skaland ⁶⁾	58	5	63	-
848	03	Hamnvik - Myrlandshaug	41	3	44	1,22
848	53	Hamnvik - Sørvik	45	6	51	1,05
848	50	Sørvik - Myrlandshaug	27	1	28	1,34
848	07	Harstad - Sørrollnes	64	8	72	1,09
850	05	Refsnes - Flesnes	168	25	193	1,15
863	03	Futrikelv - Skulgam	275	23	298	1,19
863	08	Hansnes - Skåningsbukta	47	6	53	1,16
863		Hansnes - Stakkvik	34	4	38	1,24
866	03	Hamneidet - Flåten	131	15	146	1,19
866	52	Skjervøy - Lauksundskaret	22	4	26	1,24
867	03	Stornes - Bjørnerå	110	6	116	1,14
858	07	Vikran - Larseng	135	6	141	1,14
867	08	Fenes - Austnes	27	4	31	1,18
91	03	Svensby - Breivikeidet	159	19	178	1,19
91	07	Lyngseidet - Olderdalen	65	11	76	1,31
FINNMARK						
95	06	Kåfjord - Honningsvåg	189	18	207	1,66
888	04	Kifjord - Kalak	29	7	36	1,47
884	01	Øksfjord - Hasvik	23	6	29	1,27
883		Nyvoll - Eidet	30	4	34	1,19

6) Til 18/12

Tabell 8: EKSEMPEL PÅ UTSKRIFT FOR DE ENKELTE STREKNINGER INNEN ET SAMBAND

FYLKE : HORDALAND		SELSKAP : H S D			SAMBAND : KINSARV.-KVANND.				
STREKNING	PERSON- : 00	PERSON- : BIL	SUM : LETTE : BILER	:LASTEBIL: :U/TILH.	:LASTEBIL: :M/TILH./:	BUSS : TUNGE : BILER	SUM : KJØREIØYER:	SUM : KJØREIØYER:	PERSONER:
	1	2	3=1+2	4	5	6	7=4+5+6	8=3+7	9
KINSARV.-KVANND.									
JANUAR	1182	15	1197	234	469	6	709	1906	4471
FEBRUAR	1331	15	1346	280	696	14	990	2336	5094
MARS	1517	31	1548	259	449	22	730	2278	5273
APRIL	2233	44	2277	236	667	20	923	3200	7643
MAI	3687	72	3759	345	1048	98	1491	5250	13150
JUNI	5165	286	5451	266	492	282	1040	6491	24252
JULI	8553	700	9253	273	300	312	885	10138	37973
AUGUST	6389	286	6675	281	354	252	887	7562	27006
SEPTEMBER	2382	58	2440	219	364	70	653	3093	8569
OKTOBER	1668	36	1704	236	447	26	709	2413	6037
NOVEMBER	1376	23	1399	167	468	30	665	2064	5102
DESEMBER	1313	27	1340	213	407	11	631	1971	4326
SUM	36796	1593	38389	3009	6161	1143	10313	48702	148896

Tabell 8: EKSEMPEL PÅ UTSKRIFT FOR DE ENKELTE STREKNINGER INNEN ET SAMBAND

FYLKE : HEDDALAND

SELSKAP : H S D

SAMBAND : KINSARV.-KVANND.

STREKNING	: PERSON- : OG : VAREBIL:	: PERSON- : EIL : M/TILH.:	: SUM : LETTE : BILER	: LASTEBIL: : U/TILH.:	: LASTEBIL: : M/TILH./: : SEMITR.:	: BUSS :	: SUM : TUNGE : EILER	: SUM : KJØRETØYER:	: PERSONER:
	: 1	: 2	: 3=1+2	: 4	: 5	: 6	: 7=4+5+6	: 8=3+7	: 9
KINSARV.-UTNE									
JANUAR	565	11	576	48	4		52	628	2450
FEBRUAR	525	12	537	48	2		50	587	2336
MARS	709	24	733	62	10	1	73	806	3198
APRIL	684	24	708	67	9	2	78	786	3140
MAI	1058	21	1079	88	16	7	111	1190	4401
JUNI	1301	27	1328	69	13	10	92	1420	5667
JULI	1821	45	1866	65	15	4	84	1950	6638
AUGUST	1430	31	1461	87	28	5	120	1581	5269
SEPTEMBER	986	39	1025	80	20	3	103	1128	3960
OKTOBER	900	39	939	89	25		114	1053	3645
NOVEMBER	835	21	856	97	13	1	111	967	3164
DESEMEER	643	9	652	69	7	1	77	729	2699
SUM	11457	303	11760	869	162	34	1065	12825	46567

Tabell 8: EKSEMPEL PÅ UTSKRIFT FOR DE ENKELTE STREKNINGER INNEN ET SAMBAND

FYLKE : HORDALAND		SELSKAP : H S O			SAMBAND : KIASARV.-KVANND.				
STREKNING	PERSON- OG VAREBIL	PERSON- BIL M/TILH.	SUM LETTE BILER	LASTEPTL: U/TILH.	LASTEPTL: M/TILH. SEMITR.	BUSS TUNGE BILER	SUM TUNGE BILER	SUM KJØRETØYER	PERSONER
	1	2	3=1+2	4	5	6	7=4+5+6	8=3+7	9
KVANND.-UTNE									
JANUAR	4598	46	4644	324	45	22	391	5035	10582
FEBRUAR	5143	49	5192	356	34	33	423	5615	11997
MARS	6076	73	6149	357	70	31	458	6607	14338
APRIL	10426	219	10645	414	59	31	504	11149	25070
MAI	10601	250	10851	513	72	76	661	11512	27346
JUNI	12719	399	13118	473	83	199	755	13873	36930
JULI	21573	1180	22753	480	91	147	718	23471	65100
AUGUST	14496	511	15007	492	98	86	676	15683	38831
SEPTEMBER	9085	155	9240	589	114	46	749	9989	20752
OKTOBER	9220	176	9396	636	158	68	862	10258	21322
NOVEMBER	6628	122	6750	510	124	25	659	7409	14780
DESEMBER	5989	75	6064	445	97	12	554	6618	13312
SUM	116554	3255	119809	5589	1045	776	7410	127219	300360

Tabell 8: EKSEMPEL PÅ UTSKRIFT FOR DE ENKELTE STREKNINGER INNEN ET SAMBAND

FYLKE : HORDALAND

SELSKAP : H S O

SAMBAND : KIASARV.-KVANNØ.

STREKNING	: PERSON- : OG : VAREBIL:	: PERSON- : EIL : V/TILH.:	: SUM : LETTE : BILER	: LASTEBIL: : U/TILH.:	: LASTEBIL: : M/TILH./: : SEMITR.:	: BUSS : TUNGE : BILER	: SUM : TUNGE : BILER	: SUM : KJØRETØYER:	: PERSONER:
	: 1	: 2	: 3=1+2	: 4	: 5	: 6	: 7=4+5+6	: 8=3+7	: 9
SUM SAMBAND									
JANUAR	6345	72	6417	606	518	28	1152	7569	17503
FEBRUAR	6999	76	7075	684	732	47	1463	8538	19427
MARS	8302	128	8430	678	529	54	1261	9691	22809
APRIL	13343	287	13630	717	735	53	1505	15135	35853
MAI	15346	343	15689	946	1136	181	2263	17952	44897
JUNI	19185	712	19897	808	588	491	1887	21784	66849
JULI	31947	1925	33872	818	406	463	1687	35559	109711
AUGUST	22315	828	23143	860	480	343	1683	24826	71106
SEPTEMBER	12453	252	12705	888	498	119	1505	14210	33281
OKTOBER	11788	251	12039	961	630	94	1685	13724	31004
NOVEMBER	8839	166	9005	774	605	56	1435	10440	23046
DESEMBER	7945	111	8056	727	511	24	1262	9318	20337
SUM	164807	5151	169958	9467	7368	1953	18788	188746	495823

Fig. I Gjennomsnittlig døgntrafikk i kjøretøyer
for hver måned i 1986 og 1987
Ferjestrekningen Randaberg - Skudeneshavn

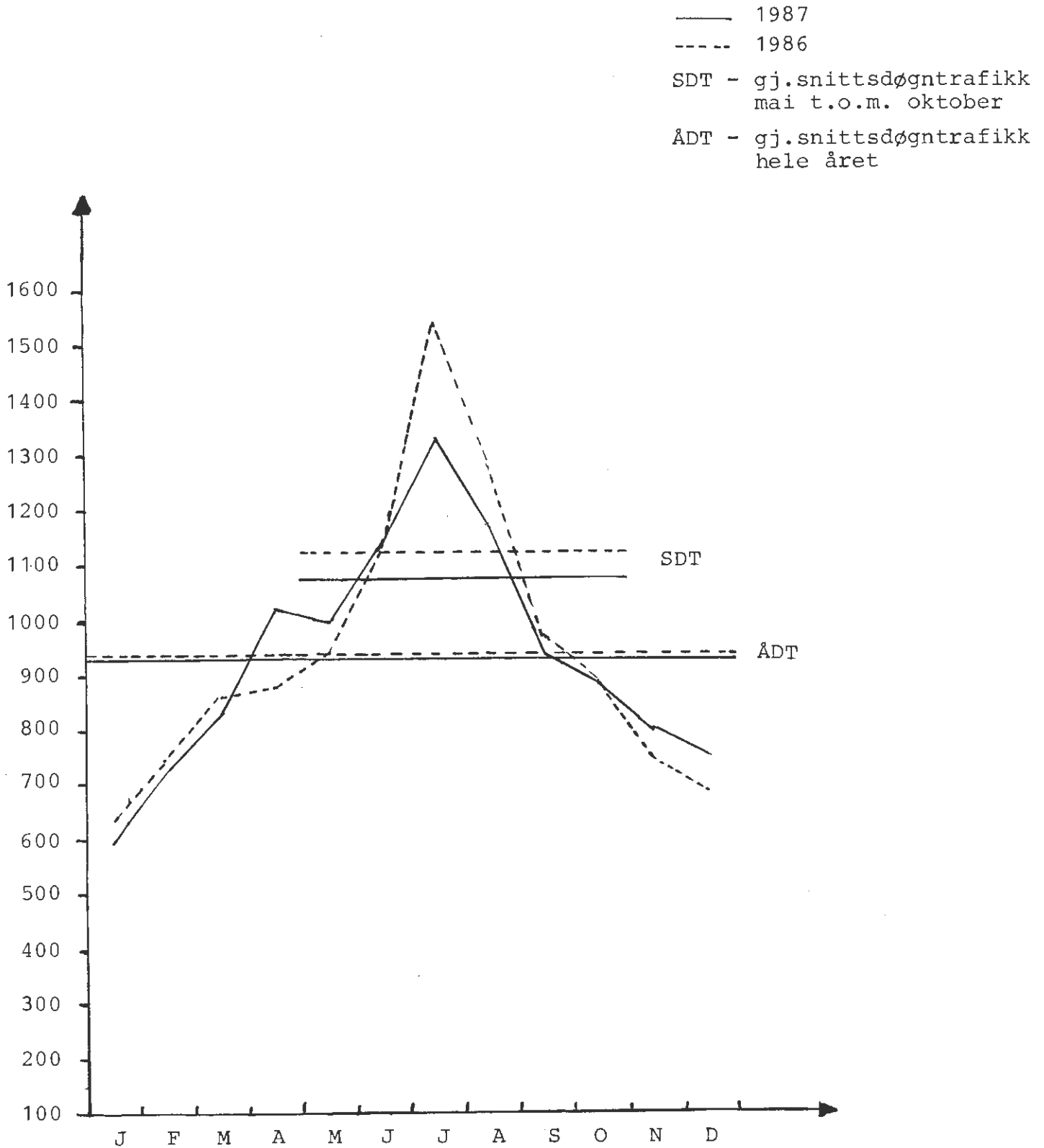


Fig. II Gjennomsnittlig døgntrafikk i kjøretøyer for hver måned 1986 og 1987

Ferjestrekningen Kinsarvik - Kvanndal

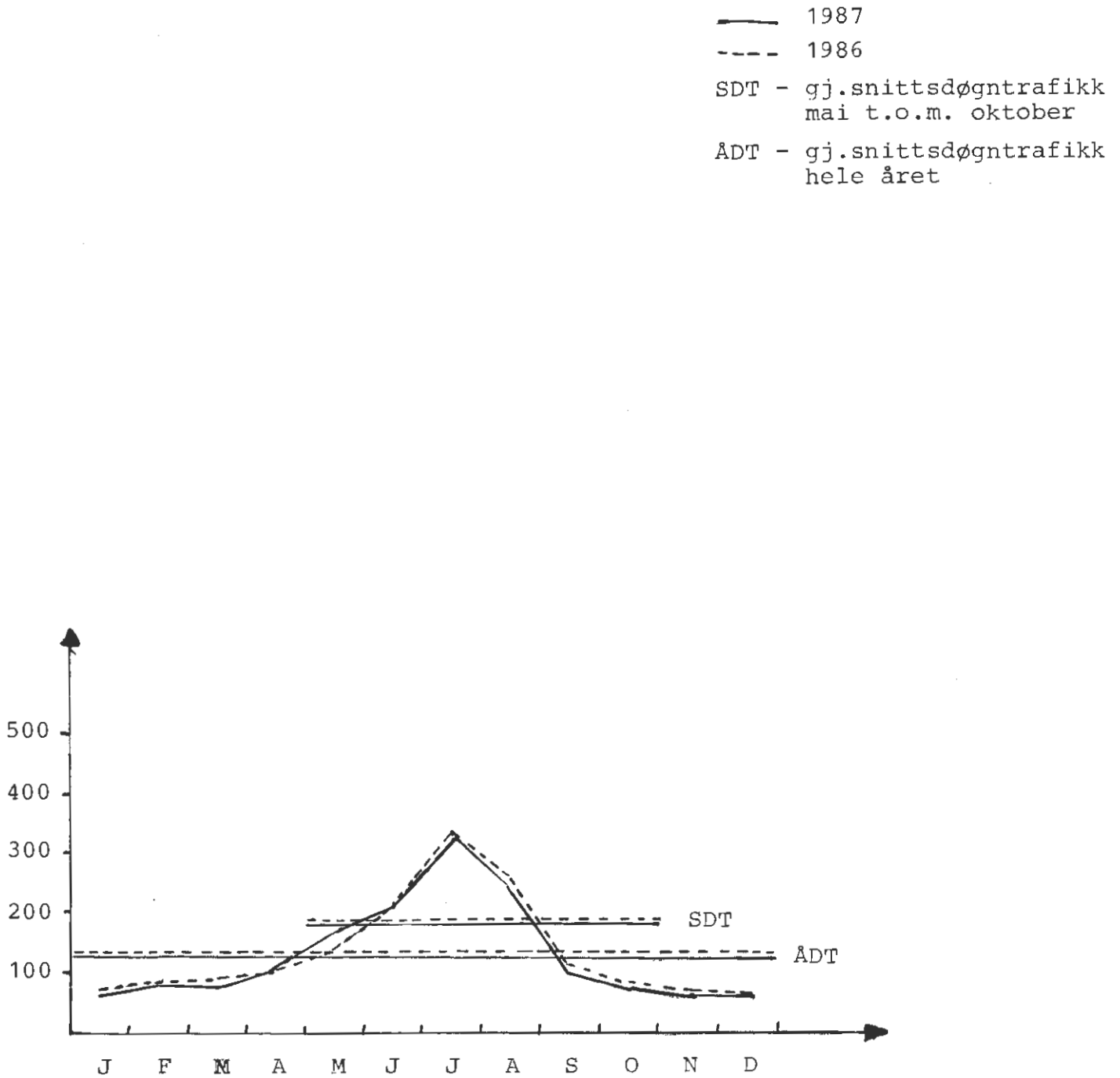


Fig. III Gjennomsnittlig døgntrafikk i kjøretøyer
for hver måned i 1986 og 1987

Ferjestrekningen Bruravik - Brimnes

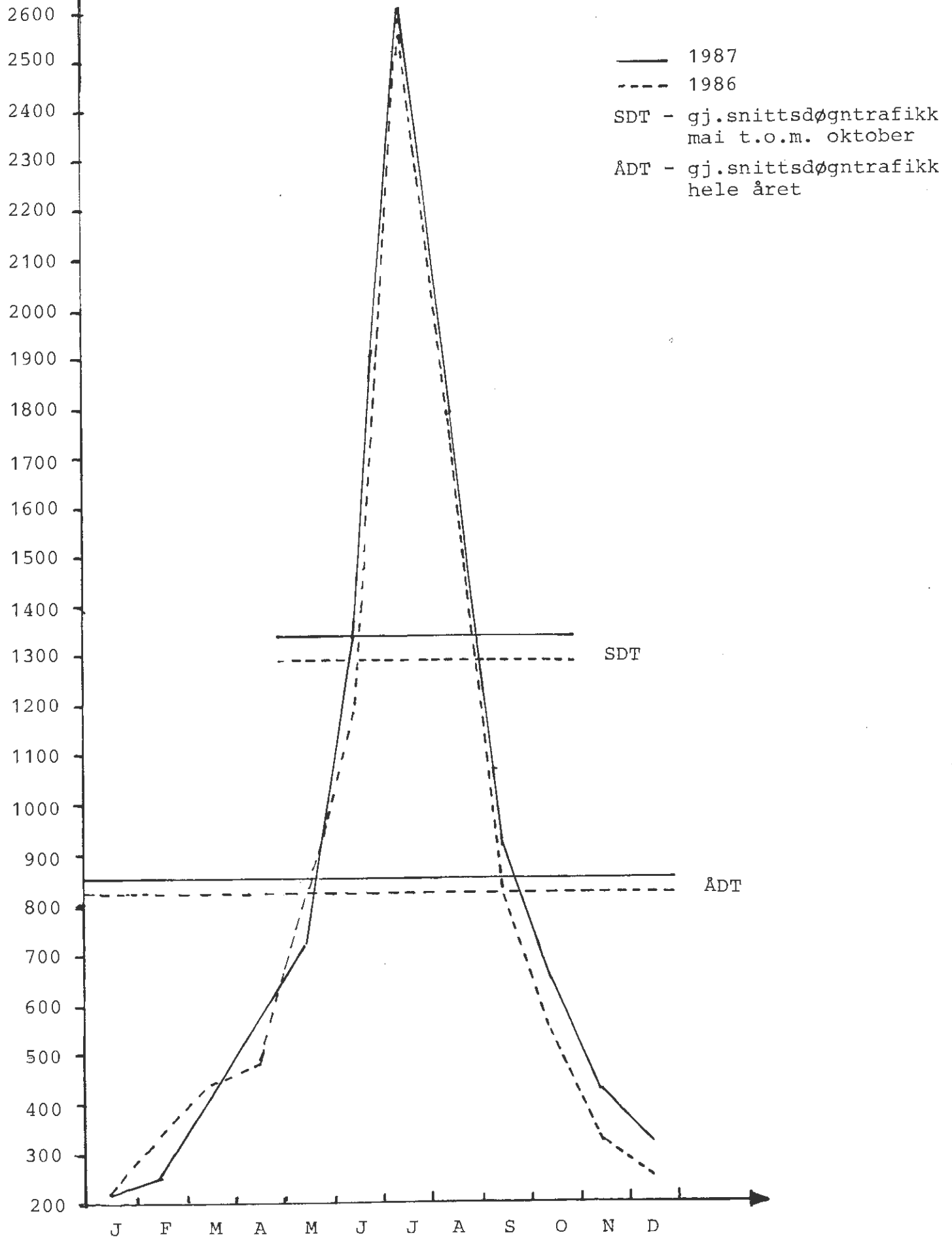


Fig. IV Gjennomsnittlig døgntrafikk i kjøretøyer
for hver måned i 1986 og 1987
Ferjestrekningen Flakk-Rørvik

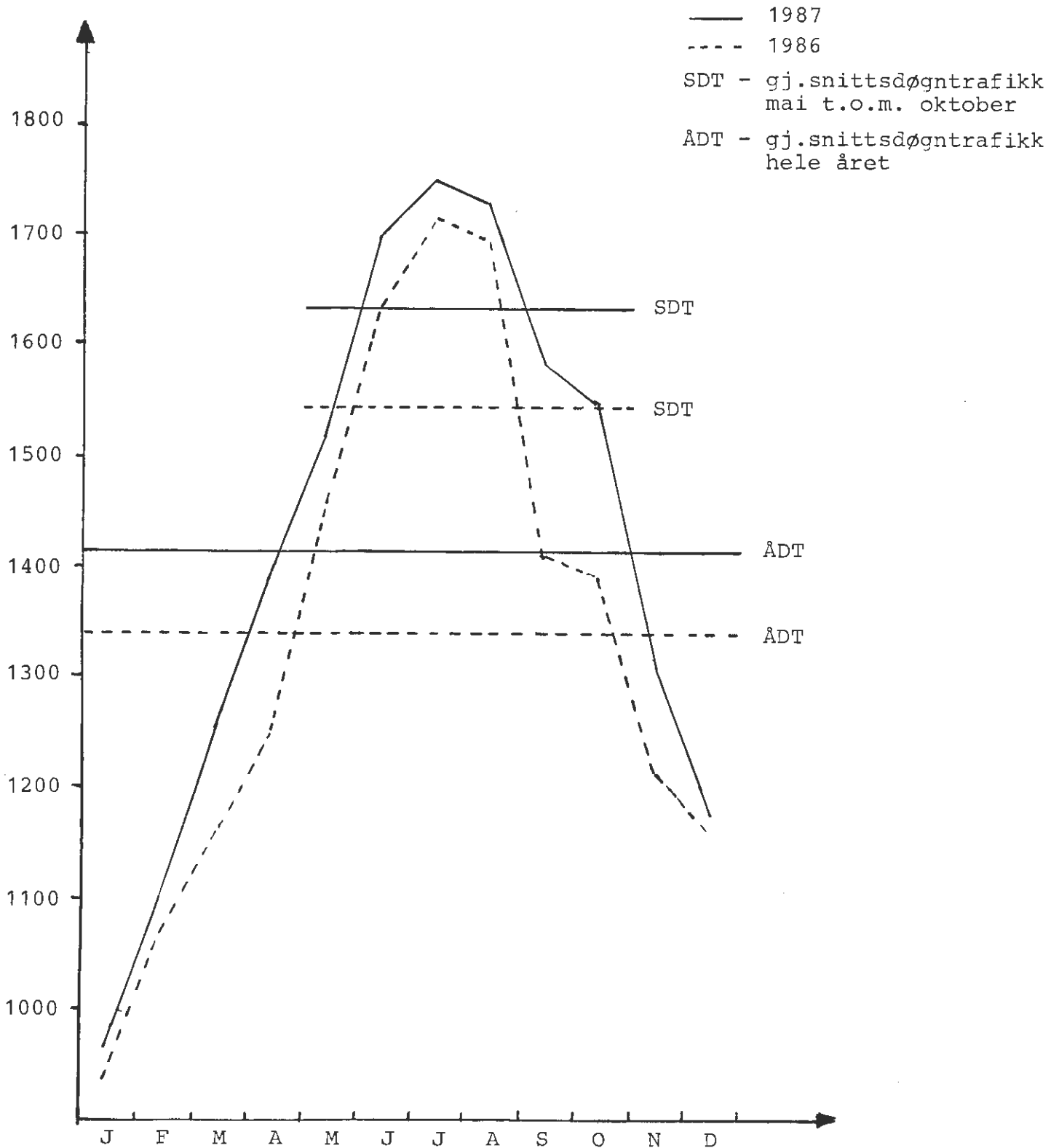


Fig. V Gjennomsnittlig døgntrafikk i kjøretøyer
for hver måned 1986 og 1987
Ferjestrekningen Bognes - Skarberget

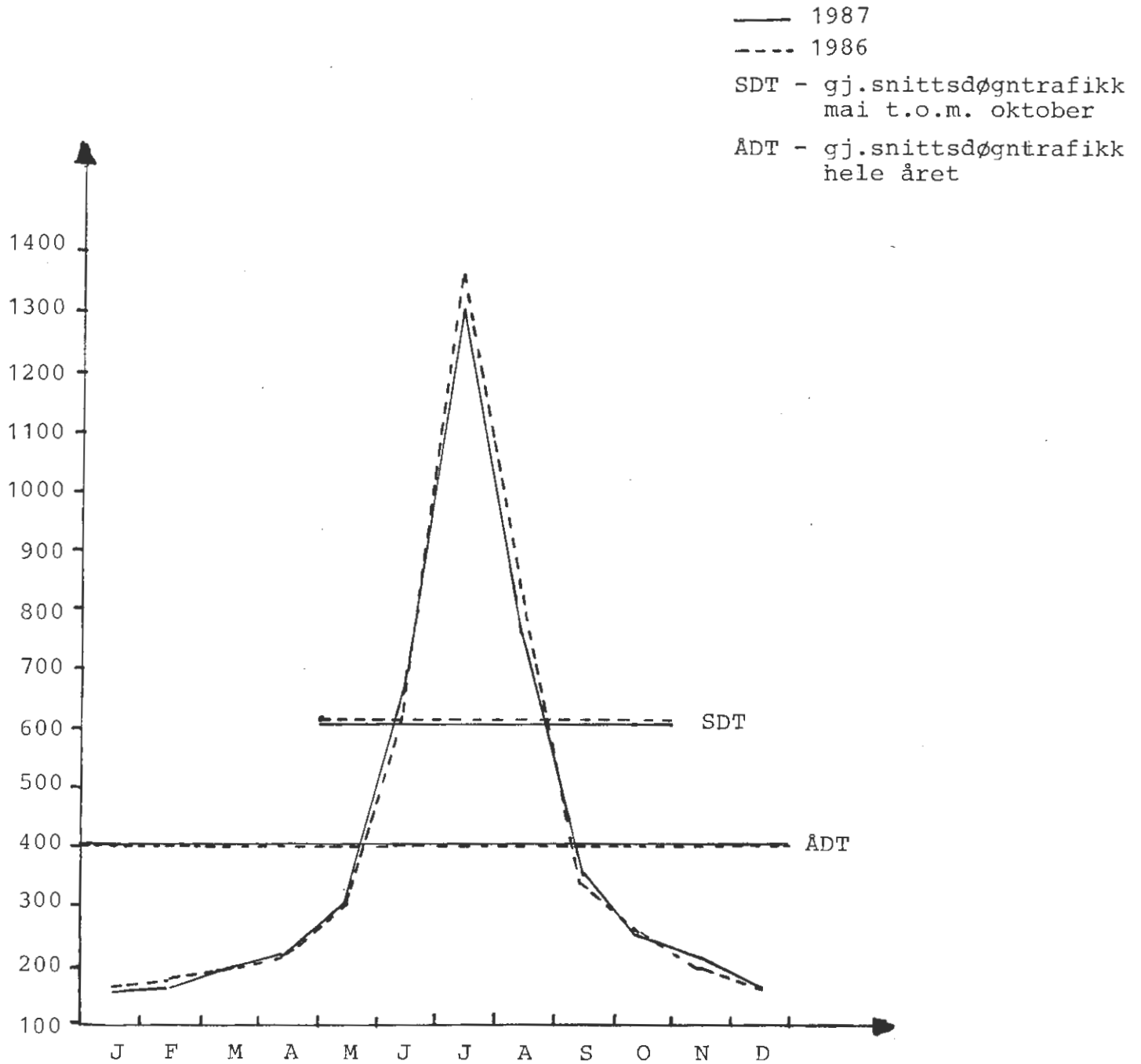


Fig. VII Døgntrafikk i personbilenheter i en uke
i juli og en uke i november 1986 og 1987
Ferjestrekningen Kinsarvik - Kvanndal

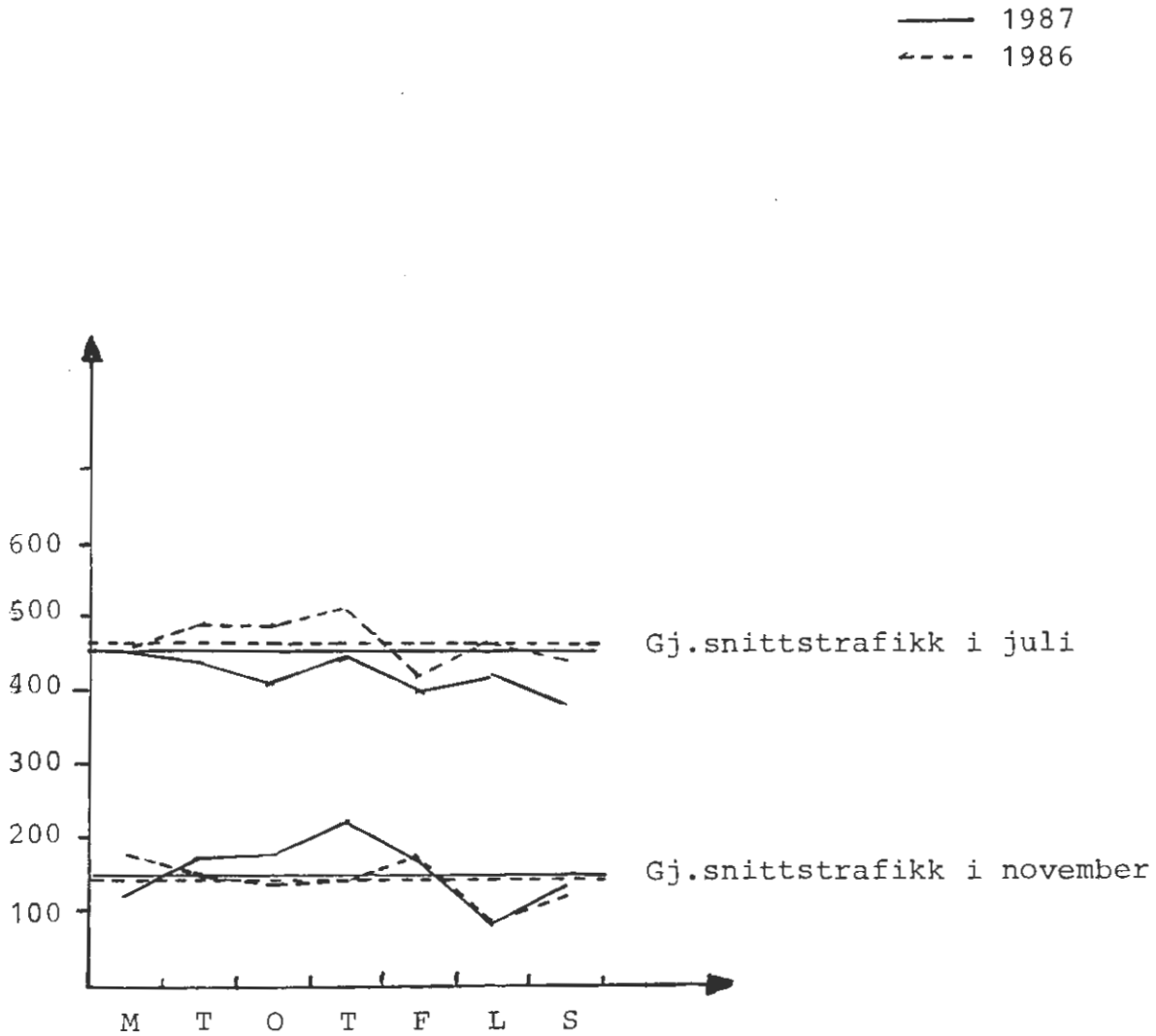


Fig. VIII Døgntrafikk i personbilenheter i en uke
i juli og en uke i november 1986 og 1987
Ferjestrekningen Bruravik - Brimnes

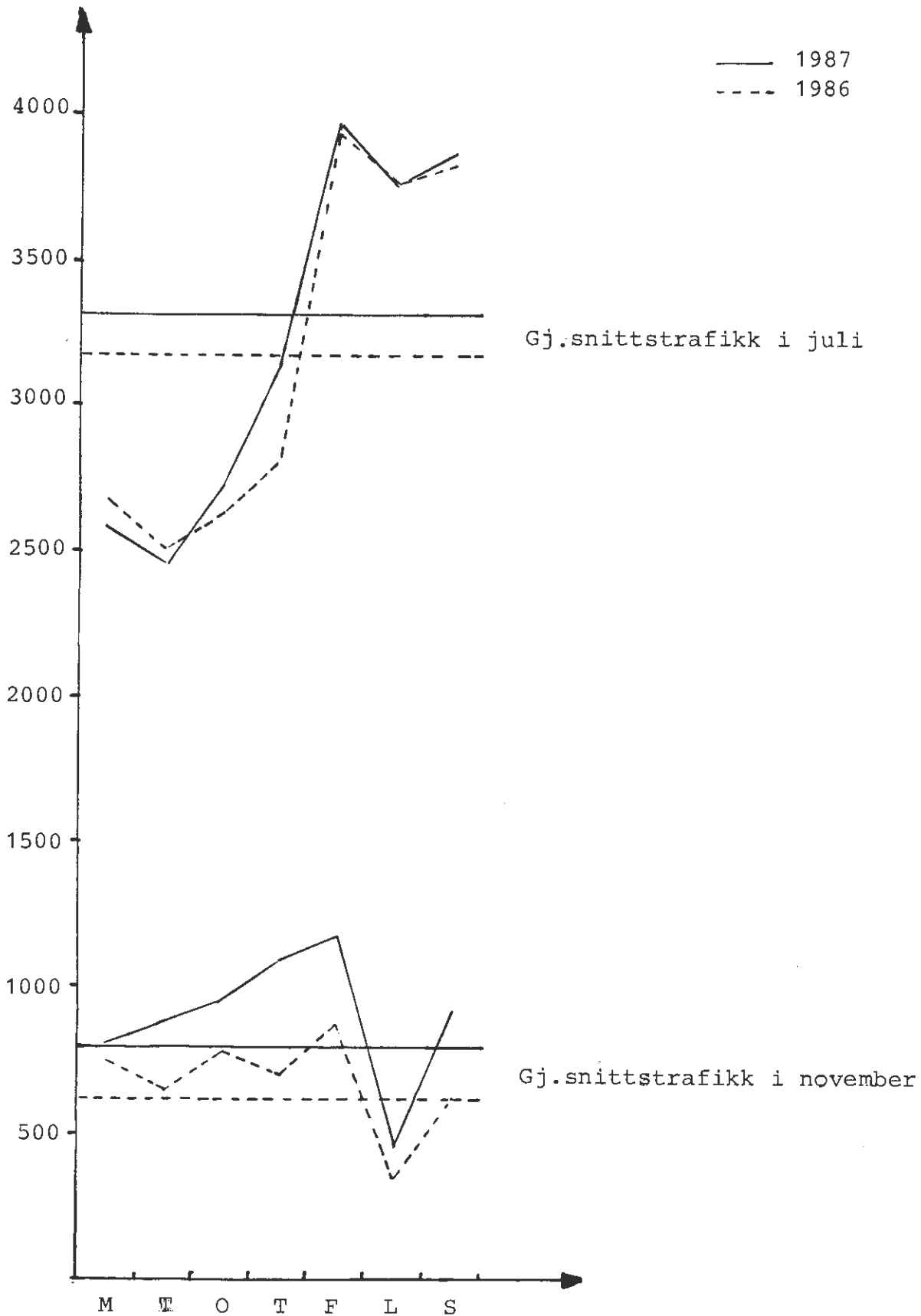


Fig. IX Døgnetrafikk i personbilenheter i en uke
i juli og en uke i november 1986 og 1987
Ferjestrekningen Flakk - Rørvik

