

Alleer:

Skedsmo kommune

- | | |
|---|---|
| 1 Fv.120 Skedsmosenteret, Skedsmokorset | 18 Fv. 120 Parkalleen, Lillestrøm sentrum |
| 2 Rv. 22 Hvamskrysset øst | 19 Fv. 381 Adolph Tiedemandsgate, Lillestrøm |
| 3 Fv. 22 Hvamskrysset vest | 20 Fv. 120 Jonas Lies gate, Lillestrøm sentrum |
| 4 Rv. 22 Vigernes, ved Lillestrøm idrettspark | 21 Fv 381 Jonas Lies gate ved Rådhuset, Lillestrøm |
| 5 Fv. 382 Skedsmovollen, Leirsundveien | 22 Fv. 159 Strømsveien, mellom Strømmen og Sagdalen |
| 6 Fv. 382 Rolf Olsens vei, Leirsund | 23 Fv. 159 Skjettenveien |
| 7 E6 Skedsmovollenkrysset | 24 Fv. 159 Nordbyveien – Nordensveien, Skjetten |
| 8 Rv. 22 Mosesvingen, Kjeller | 25 Fv. 159 Nordbyveien ved Stav, Skjetten |
| 9 Rv. 22 ved Åråsen stadion, Lillestrøm | 26 Fv. 120 Jonas Lies gate v/bussterminalen, Lillestrøm |
| 10 Rv. 159 Norges varemesse, Lillestrøm | 27 Fv. 381 Strømsveien v/Nitelva bru, Lillestrøm |
| 11 Rv. 159 ved Isakveien bussholdeplass | 28 Fv.159 Sagbruksvn og fv. 378 Stasjonsvn, Strømmen |
| 12 Rv. 22 Vigernes, del 1 | 29 Fv. 385 Strømsveien, ved Strømmen rådhus |
| 13 Rv. 22 Vigernes, Fetveien, del 2 | 30 Fv 376 Gamle Strømsvei, Strømmen |
| 14 Fv. 381 Sørums gate, Lillestrøm | |
| 15 Fv. 380 Strømmen stasjon, Statsråd Ihlensvei | |
| 16 Fv. 120 Jernbanegata sør, Lillestrøm sentrum | |
| 17 Fv. 120 Jernbanegata, undergang Lillestrøm sentrum | |

① Fv.120 Skedsmosenteret, Skedsmokorset

Alléklasse: 

Veginfo: Asfaltdekke med hvit- og gul stripe. Fartsgrense 50 km/t.
ÅDT 17500. Vegbredde: 12,6 m.

Alleen

Allélengde: Både ensidig trerække og allé, plantet.
Treslag/antall: Lønn – *Acer* sp.: 59
Trehøyde: Jevn høyde med 5-10 m.
Form: Åpen.
Stammeomkrets: 0,2 m.
Planteavstand lengderetning: Jevn avstand med 10 m.
Planteavstand bredde: Jevn bredde med ca 23,2 m.
Utviklingsfase: Vekstfasen.
Merknader: Nyplantet.
Skjøtsel: Frikronet.

Avstander og omgivelser

Plassering: Avstand asfaltkant 3,9 og rabattbredde 5,9 m.
Trærne står i grasbakke både høyere og lavere enn vegen.
Fysiske objekter som påvirker alleen: Innkjørsel, skilt, lyktestolpe, støyskjerm

Alleens verdi

Landskapsbildet: Eksponert med jordbrukslandskap og tettsted ved trærne. Nyplantet trerække som vil bli et mer fremtredende landskaps-/ vegelement etter hvert som den vokser.
Kulturmiljø: Tettsted og jordbruk.
Vegmiljø: Linjeførende.
Biotopklasse: L



Vurdering av alleen

Ung trerække som foreløpig gir et beskjedent inntrykk.



② Rv. 22 Hvamskrysset øst

Alléklasse: C

Veginfo: Asfaltdekke med hvit- og gul stripe. Fartsgrense 50 km/t. ÅDT 18000.

Alleen

Allélengde: 265 m. Ensidig rekke, plantet.
Treslag/antall: Ask – *Fraxinus excelsior*: 27
Trehøyde: Jevn høyde ca 5 m.
Stammeomkrets: 0,3 m.
Planteavstand lengderetning: Jevn avstand med 10,8 m.
Utviklingsfase: Vekstfasen.
Merknader: Trærne har noe bladlus og det er tegn til jordrotter på stedet.
Skjøtsel: Frikronet.

Avstander og omgivelser

Plassering: Avstand asfaltkant 2,5 m og hvit stripe 3 m. Trærne står i både grasbakke, plen og buskfelt.
Fysiske objekter som påvirker alleen: Skilt og lyktestolpe står nær trerekken. Rundkjøring.
Alleens målpunkt: Hotel Olavsgaard, markerer kryss og hotell.

Alleens verdi

Landskapsbildet: Eksponert. Et stykke bak trerekken er det parkeringsplass og hotell.
Kulturmiljø: Næringspark.
Vegmiljø: Trærne har linjeførende virkning for trafikantene.
Naturmiljø: Lus og lav.
Biotopklasse: L



Vurdering av alleen

En ung trerekke som gir et godt inntrykk. Noe variert tilstand på trærne.

③ Fv. 22 Hvamskrysset vest

Alléklasse: C

Veginfo: Asfaltdekke med hvit- og gul stripe. ÅDT 16500. Vegbredde: 10 m.

Alleen

Allélengde: 152 m. Ensidig rekke, plantet.
Treslag/antall: Ask – *Fraxinus excelsior*: 12
Stammeomkrets: 0,2 m.
Planteavstand lengderetning: Store avvik.
Utviklingsfase: Vekstfasen.
Merknader: Trekkene har en del visne kroner med tørre greiner, samt en del påkjørsler.
Skjøtsel: Frikronet.

Avstander og omgivelser

Plassering: Avstand asfaltkant 2,7 m og hvit stripe 3,1 m.
Trærne står i grasbakke i en rabatt med bredde fra 3,3-6,5 m.
Fysiske objekter som påvirker alleen: En avstengt avkjørsel, kum, lyktestolpe og skilt bryter opp trekkene.
En rundkjøring påvirker også.
Alleens målpunkt: Følger vegen før rundkjøring ved hagesenter.

Alleens verdi

Landskapsbildet: Eksponert i et jordbrukslandskap.
Kulturmiljø: Næring og jordbruk.
Vegmiljø: Trekkene har pryddverdi og virker linjeførende for vegen.
Naturmiljø: Lus og lav.
Biotopklasse: L



Vurdering av alleen

En ung trerekke med en del dårlige trær, men har likevel verdi for vegen.

④ Rv. 22 Vigernes, ved Lillestrøm idrettspark

Alléklasse:



Veginfo: Asfaltdekke med hvit- og gul stripe. Fartsgrense 60 km/t. ÅDT 11400. Vegbredde: Tilsvarende 3- felt, rabatt og rundkjøring der trærne står.

Alleén

Allélengde: 145 m. Ensidig rekke, plantet.

Treslag/antall: 19

Furu – *Pinus sylvestris*: 8

Bjørk – *Betula* sp.: 11

Trehøyde: Varierende, opptil 15 m.

Stammeomkrets: Furu 0,2 m. Bjørk 0,5 m.

Planteavstand lengderetning: Jevn avstand med 8 m mellom bjørk og 7 m mellom furu.

Utviklingsfase: Vekstfasen.

Merknader: Noe skader nederst på stammene. Ett tre er i ferd med å velte.

Skjøtsel: Frikronet.

Avstander og omgivelser

Plassering: Avstand asfaltkant 5 m og hvit stripe 6,3 m. Trærne står i både grasbakke og plen ved golfbane/ idrettsanlegg.

Fysiske objekter som påvirker alleén: Lyktestolper, skilt og gangveg påvirker trerekken.

Alleéns målpunkt: Følger veg gjennom rundkjøring.

Alleéns verdi

Landskapsbildet: Eksponert med golfbane/ idrettsanlegg bak trærne.

Kulturmiljø: Golfbane/ idrettspark.

Vegmiljø: Trerekken skjermer golfbanen, og er delvis linjeførende for trafikanter.

Naturmiljø: Noe lav på trærne.

Biotopklasse: L



Vurdering av alleén

Fine eksemplarer av bjørk og fine småfuru. Gir god skjerming mot golfbanen.

⑤ Fv. 382 Skedsmovollen, Leirsundveien

Alléklasse:



Veginfo: Asfaltdekke med hvit stripe. Fartsgrense 80 km/t. ÅDT 1800. Vegbredde: 6,2 m.

Alleén

Allélengde: 48 m. Ensidig trerekke, plantet.

Treslag/antall: Gran – *Picea* sp.: 9

Trehøyde: Jevn høyde med 10-15 m.

Stammeomkrets: 0,9 m.

Planteavstand lengderetning: 5,5 m.

Utviklingsfase: Vekstfasen.

Merknader: Trærne har store sår fra beskjæring med mye sevje, samt noe tørre greiner.

Skjøtsel: Frikronet.

Avstander og omgivelser

Plassering: Avstand asfaltkant 4,8 og hvit stripe 5,2. Trærne står i rabatt med bredde på 6,9 m. Det er plantet gress i rabatten.

Fysiske objekter som påvirker alleén: Skilt.

Alleéns målpunkt: Følger veg mot kryss.

Alleéns verdi

Landskapsbildet: Eksponert med spredt bebyggelse og Skedsmo brannstasjon i bakgrunn.

Kulturmiljø: Jordbrukslandskap. Jernaldergrav i nærheten.

Vegmiljø: Trekket er linjeførende for vegen, og skjermer bakenforliggende boligrekke.

Naturmiljø: Lav på noen greiner.

Biotopklasse: M



Vurdering av alleén

Trekket fremstår som ryddig. Spannende med gran langs vegen.



⑥ Fv. 382 Rolf Olsens vei, Leirsund

Alléklasse: **D**

Veginfo: Asfaltdekke med hvit- og gul stripe. Fartsgrense 60 km/t. ÅDT 7800. Vegbredde: 7,3 m.

Alleen

Allélengde: 750 m. Ensidig rekke, plantet.

Treslag/antall: Bjørk – *Betula* sp.: 45

Trehøyde: Varierende mellom 5-15 m.

Utviklingsfase: Vekstfasen.

Merknader: Bjørkerekken står i usammenhengende rekke langs en lengre vegstrekning i grupper på 3 - 8 trær. Noen bjørk i rekke på andre siden, men denne er også fragmentert.

Skjøtsel: Frikronet.

Avstander og omgivelser

Plassering: Varierende avstand fra asfaltkant. Trærne står i en bratt grasbakke ned mot et jorde.

Fysiske objekter som påvirker alleen: Lyktestolper, skilt, toglinje, autovern, bro, kryssende kraftlinje og innkjørsel bryter opp og påvirker trekkene.

Alleens målpunkt: Følger veg.

Alleens verdi

Landskapsbildet: Lite eksponert i jordbrukslandskap. En kraftstasjon er like ved trærne.

Kulturmiljø: Jordbruksområde.

Vegmiljø: Trærne er skjermende, og danner en grense mellom vegen og det omkringliggende landskapet.

Naturmiljø: Noe lav.

Biotopklasse: L



Vurdering av alleen

Fin beplantning langs vei, men det er vanskelig å oppfatte trærne som en sammenhengende rekke. De unge trærne er i forholdsvis god stand. Ingen oppstamming er gjort, og stammene er lite fremtredende.

⑦ E6 Skedsmovollenkrysset

Alléklasse: **D**

Veginfo: Asfaltdekke med hvit- og gul stripe. Fartsgrense 100 km/t. ÅDT 60000. Vegbredde: Tilsvarende 4-felt, midtrabatt og vegskulder.

Alleen

Allélengde: 120 m. Både ensidig rekke og allé, plantet.

Treslag/antall: Poppel – *Populus* sp.: 87

Trehøyde: Jevn høyde med 10-15 m.

Form: Åpen.

Stammeomkrets: 0,7 m.

Planteavstand lengderetning: Jevn avstand med 10,3 m.

Utviklingsfase: Vekstfasen.

Merknader: Mye tørre greiner nederst på stammene, og flere døde trær.

Skjøtsel: Frikronet.

Avstander og omgivelser

Plassering: Avstand asfaltkant 5,5 m og hvit stripe 7,2 m.

Trærne står i grasbakke og kratt cirka 1 m lavere enn vegen.

Fysiske objekter som påvirker alleen: Skilt, autovern og avkjørsler.

Alleens målpunkt: Følger veg før og etter Skedsmovollenkrysset.

Alleens verdi

Landskapsbildet: Lite eksponert i et område med boligbebyggelse, jordbruk og industri/næring.

Kulturmiljø: Jordbrukslandskap, næring/industri, boligfelt.

Vegmiljø: Trekkene/alléen har en skjermende funksjon.

Naturmiljø: Litt lav.

Biotopklasse: L



Vurdering av alleen

Lang og lite kontinuerlig rekke/allé av forholdsvis unge popler. Trærne er i dårlig stand nederst på stammen, der det er mange tørre greiner og mørkere stamme. Veksten er forholdsvis god i toppen. Kunne hatt stor verdi for E6 dersom den hadde vært fullstendig.



8 Rv. 22 Mosesvingen, Kjeller

Alléklasse:



Veginfo: Asfaltdekke med hvit- og gul stripe. Fartsgrense 60 km/t. ÅDT 13200. Vegbredde: Tilsvarende 4-felt og midtrabatt

Alleen

Allélengde: 217 m. Ensidig trekke, plantet.
Treslag/antall: Spisslønn – *Acer platanoides*: 15
Trehøyde: Jevn høyde mellom 0-15 m.
Stammeomkrets: 0,5 m.
Planteavstand lengderetning: Jevn avstand med 15,5 m.
Utviklingsfase: Vekstfasen.
Skjøtsel: Frikronet.

Avstander og omgivelser

Plassering: Avstand asfaltkant 3,7 m og hvit stripe 4 m. Det er grøft mellom veg og trær. Trærne står i buskfelt.
Fysiske objekter som påvirker alleen: Skilt og lyktestolper. Buskfelt dominerer og konkurrerer med lønnetrærne, både biologisk og visuelt.
Alleens målpunkt: Trekken følger veg fra rundkjøring til lyskryss.

Alleens verdi

Landskapsbildet: Lite eksponert på grunn av stort buskfelt. En militær flystasjon er i bakgrunnen til trekken.
Kulturmiljø: Næringsområde, militær flystasjon.
Vegmiljø: Trærne har en skjermende funksjon mellom gangveg og riksveg.
Naturmiljø: Mye lav.
Biotopklasse: L



Vurdering av alleen

Lønnerekke som nesten drukner i et overgrodd buskfelt. Trærne er frodige og i god stand. Rekken hadde kommet bedre frem dersom undervegetasjonen hadde vært bedre skjøttet.

9 Rv. 22 ved Åråsen stadion, Lillestrøm

Alléklasse:



Veginfo: Asfaltdekke med hvit- og gul stripe. Fartsgrense 60 km/t. ÅDT 11400. Vegbredde: 7,3 m.

Alleen

Allélengde: 285 m. Ensidig rekke, naturlig opphav.
Trærne er trolig utspart.
Treslag/antall: 30
Bjork – *Betula* sp.: 28, Furu – *Pinus sylvestris*: 2
Trehøyde: Jevn høyde mellom 5-15 m.
Stammeomkrets: 0,7 m.
Planteavstand lengderetning: Varierende fra 5 m og lengre.
Utviklingsfase: Vekstfasen.
Merknader: Mange skader nederst på stammene, samt tørre greiner.
Skjøtsel: Frikronet.

Avstander og omgivelser

Plassering: Avstand asfaltkant 4 m og hvit stripe 4,3 m.
Rabattbredde 6,7 m. Det er grøft mellom vegen og trekken, og trærne står cirka 0,5 m lavere enn vegen.
Fysiske objekter som påvirker alleen: Skilt.
Alleens målpunkt: Følger veg mellom lyskryss og rundkjøring.

Alleens verdi

Landskapsbildet: Trærne står eksponert i et tettsted.
Kulturmiljø: Tettsted.
Vegmiljø: Trekken er linjeførende for trafikanter og skjermende for gang- og sykkelveg. Fra gang- og sykkelvegen kan bjørkeskog på motsatt side av trekken gi opplevelse som allé.
Naturmiljø: Rikt biologisk mangfold med lav, mose, hull og råte.
Biotopklasse: M



Vurdering av alleen

En lang trekke, sannsynligvis utspart skog, som står mellom gang- og sykkelveg og riksveg. Den har stor pryddverdi, men er i dårlig stand. Trærne står ikke helt på linje.



10 Rv. 159 Norges varemesse, Lillestrøm

Alléklasse: **C**

Veginfo: Asfaltdekke med hvit- og gul stripe. Fartsgrense 70 km/t. ÅDT 17600.

Alleen

Allélengde: 414 m. Ensidig, plantet.
Treslag/antall: Spisslønn – *Acer platanoides*: 40
Trehøyde: Jevn høyde med 0-5 m.
Stammeomkrets: 0,3 m.
Planteavstand lengderetning: Jevn avstand med 12 m.
Utviklingsfase: Vekstfasen.
Skjøtsel: Frikronet. Ett tre er trolig lukeforynget.

Avstander og omgivelser

Plassering: Avstand asfaltkant 9,1 m og hvit stripe 10 m.
Trærne står på plen cirka 2 meter høyere enn vegen.
Alleens målpunkt: Følger vegen forbi Norges varemesse.

Alleens verdi

Landskapsbildet: Trerekken står godt eksponert på en gressvoll med Norges varemesse og industri i bakgrunn.
Kulturmiljø: By, næring, industri.
Vegmiljø: Danner en fin, grønn linje, og virker linjeførende langs vegen.
Naturmiljø: Lav.
Biotopklasse: L

Vurdering av alleen

Fin og lang lønnerekke i meget god stand.
Har pryddverdi og lager en fin avgrensning mot varemesseområdet.



11 Rv. 159 ved Isakveien bussholdeplass

Alléklasse: **D**

Veginfo: Asfaltdekke med hvit- og gul stripe. Fartsgrense 80 km/t. ÅDT 17600. Vegbredde: Tilsvarende 2-felt og vegskulder.

Alleen

Allélengde: 100 m. Ensidig trerekke, plantet.
Treslag/antall: Spisslønn – *Acer platanoides*: 17
Trehøyde: Jevn høyde med 5-10 m.
Stammeomkrets: 0,2 m.
Planteavstand lengderetning: Jevn avstand med 10 m.
Utviklingsfase: Vekstfasen.
Merknader: Enkelte trær har skader fra stammestøttband.
Noe tørre greiner på trærne.
Skjøtsel: Frikronet.

Avstander og omgivelser

Plassering: Avstand asfaltkant 9,7 m og hvit stripe 10,9 m.
Det er grøft mellom trerekken og vegen. Trærne står i grasbakke både høyere og lavere enn vegen, med en del småtrær rundt.
Fysiske objekter som påvirker alleen: Rør, lyktestolper, andre trær og dreneringsslangler.

Alleens verdi

Landskapsbildet: Lite eksponert i utkanten av Lillestrøm sentrum.
Kulturmiljø: Vegkryss/veganlegg, jordbruk.
Vegmiljø: Virker som et forsøk på å skape sammenheng i vegområdet.
Naturmiljø: Maur, lav.
Biotopklasse: L



Vurdering av alleen

Kort lønnerekke som går i bue fra Rv 159 og inn på Rv 22, langs gang- og sykkelveg. Delvis usynlig på grunn av oppslag, spesielt ved gang- og sykkelvegen.



Veginfo: Asfaltdekke med hvit- og gul stripe. Fartsgrense 70 km/t. ÅDT 11400.

Alleen

Allélengde: 114,5 m. Ensidig rekke, plantet.

Treslag/antall: 26

Ornesbjørk – *Betula pendula* 'Dalecarlica': 8

Rogn – *Sorbus aucuparia*: 17

Bjørk – *Betula* sp.: 1

Trehøyde: Mellom 5-15 m.

Stammeomkrets: 0,7 m.

Planteavstand lengderetning: Varierende mellom 4,6-12,5 m.

Utviklingsfase: Vekstfasen.

Merknader: En del tørre greiner på rognetrærne, samt noe skader på stammene.

Skjøtsel: Frikronet.

Avstander og omgivelser

Plassering: Avstand asfaltkant 10 m og hvit stripe 10,8 m. Trærne står i grasbakke høyere enn vegen, med grøft mellom trerekken og vegen.

Fysiske objekter som påvirker alleen: Strømledning og bussholdeplass.

Alleens verdi

Landskapsbildet: Lite eksponert i et område med jordbruk, golfbane i nærheten av Lillestrøm.

Kulturmiljø: Golfbane og bebyggelse bak støyskjerm.

Vegmiljø: Trærne vokser inntil støyskjerm.

Naturmiljø: Lav.

Biotopklasse: L

Vurdering av alleen

En uryddig og uensartet trerekke med bjørk og rogn plantet i en bestemt rekkefølge: 1 bjørk – 2 rogn – 2 bjørk osv. Stammeskudd og høyt ugras forstyrrer synsinntrykket.



Veginfo: Asfaltdekke med hvit- og gul stripe. Fartsgrense 70 km/t. ÅDT 11400.

Alleen

Allélengde: 616 m. Ensidig trekke, plantet.
 Treslag/antall: Bjørk – *Betula* sp.: 55
 Trehøyde: Jevn høyde med 10-15 m.
 Stammeomkrets: 0,6 m.
 Utviklingsfase: Vekstfasen
 Merknader: Noe skader i barken på stammene.
 Skjøtsel: Frikronet.

Avstander og omgivelser


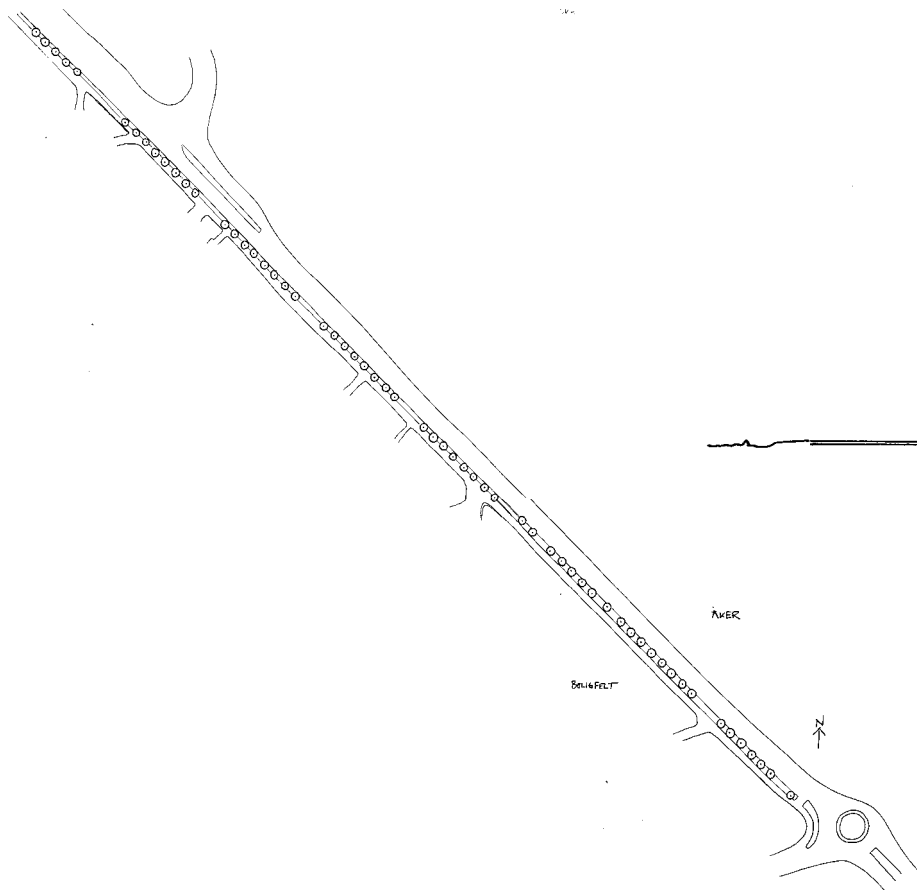
Plassering: Avstand asfaltkant 4,5 m, hvit stripe 4,8 m og rabattbredde 5 m. Trærne står i grusdekke med ugras.
 Fysiske objekter som påvirker alleen: Skjuler støyskjerm.

Alleens verdi

Landskapsbildet: Eksponert fra gangveg, lite eksponert fra veg.
 Tettsted preger omgivelsene rundt trekken.
 Kulturmiljø: Boligbebyggelse.
 Vegmiljø: Trekken har pryddverdi og er miljøskapende for gang- og sykkelveg. For veggen danner trekronene sammen med undervegetasjonen en grønn vegg som skjuler støyskjermen.
 Naturmiljø: Mose og lav.
 Biotopklasse: L

Vurdering av alleen

Lang og flott bjørkerekke systematisk plantet foran støyskjerm.
 Frodige trær danner et hyggelig miljø for gående og syklende.



14 Fv. 381 Sørums-gata, Lillestrøm

Alléklasse:



Veginfo: Asfaltdekke med gul stripe. Fartsgrense 40 km/t. ÅDT 3500. Vegbredde: 6,6 m.

Alleen

Allélengde: Cirka 1000 m. Ensidig trerekke, plantet.
Treslag/antall: Lind – *Tilia* sp.: 43
Trehøyde: Jevn høyde ca 5 m.
Stammeomkrets: 0,4 m.
Planteavstand lengderetning: Jevn avstand innen rabatten med 10,5 m.
Utviklingsfase: Vekstfasen.
Skjøtsel: Frikronet.

Avstander og omgivelser

Plassering: Avstand asfaltkant 0,8 m og kantstein 0,7 m.
Rabattbredde 1,2 m. Overflaten rundt trærne er plen.
Fysiske objekter som påvirker alleen: Innkjørsler til private hus, gangfelt, busslomme, skilt og trafikklys.
Alleens målpunkt: Lillestrøm sentrum.

Alleens verdi

Landskapsbildet: Eksponert i bymiljø.
Kulturmiljø: By, boligbebyggelse i tre.
Vegmiljø: Linjeførende og skjermende for vegen. Skaper sammenheng.
Naturmiljø: Bladlus, lav og maur.
Biotopklasse: L

Vurdering av alleen

Lang, noe fragmentert trerekke med trær i god stand. Trærne er fine, men noe glisne i toppen. Trerekken danner en grønn linje inn og ut av Lillestrøm sentrum.



15 Fv. 380 Strømmen stasjon, Statsråd Ihlensvei

Alléklasse:



Veginfo: Asfaltdekke. Fartsgrense 50 km/t. ÅDT 6033. Vegbredde: 6,0 m.

Alleen

Allélengde: 142,5 m. Ensidig rekke, plantet.
Treslag/antall: Lind – *Tilia* sp.: 16
Trehøyde: Jevn høyde med 0-5 m.
Stammeomkrets: 0,3 m.
Planteavstand lengderetning: 9,5 m.
Utviklingsfase: Etableringsfasen.
Skjøtsel: Frikronet.

Avstander og omgivelser

Plassering: Avstand asfaltkant 1,3 m, kantstein 1,1 m.
Rabattbredde er 2,6 m. Overflaten rundt trærne er bark og plen.
Fysiske objekter som påvirker alleen: Lyktestolper, mur i bakgrunnen og dreneringsrør.
Alleens målpunkt: Følger fylkesvegen frem til innkjørsel til stasjonsområdet.

Alleens verdi

Landskapsbildet: Lite eksponert i et område med togstasjon.
Kulturmiljø: Togstasjon, trehusbebyggelse.
Vegmiljø: Trerekken har en linjeførende funksjon, og viser vei til togstasjonen.
Naturmiljø: Maur og litt lav.
Biotopklasse: L



Vurdering av alleen:

Linderekke ned mot stasjonsområde som er godt skjøttet og del av et større anlegg. Trærne er fortsatt i etableringsfasen.



Veginfo: Asfaltdekke med hvit- og gul stripe. Fartsgrense 50 km/t. ÅDT 12000. Vegbredde: Tilsvarende 2- og 4-felt, samt midtrabatt.

Alleen

Allélengde: Cirka 400 m. Dobbel allé, plantet.
Treslag/antall: Lind – *Tilia* sp.: 104
Trehøyde: Store avvik med en gruppe på 0-5 m og en på 5-10 m.
Form: Åpen.
Stammeomkrets: 0,3 m.
Planteavstand lengderetning: Jevn avstand med 9 m.
Planteavstand bredde: Jevn bredde.
Utviklingsfase: Vekstfasen.
Skjøtsel: Frikronet.

Avstander og omgivelser

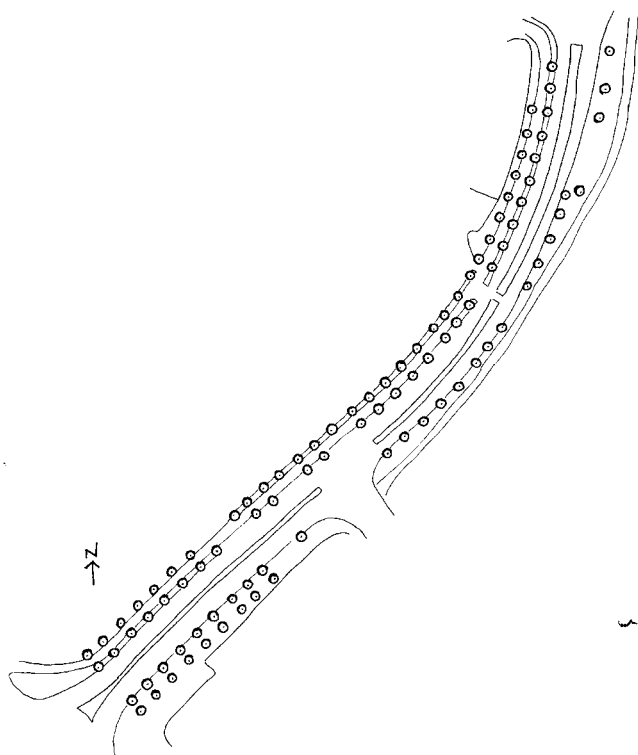
Plassering: Avstand asfaltkant 1,2 m, hvit stripe 1,4 m, kantstein 0,9 m, rabattbredde 1,8-4,9 m. Rabatten er plantet med plen.
Fysiske objekter som påvirker alleen: Lyktestolper, lyskryss, skilt, gangfelt og innkjørsler.
Alleens målpunkt: Stor tunnelåpning i siktlinjen til trerekken.

Alleens verdi

Landskapsbildet: Alleen står eksponert i Lillestrøm by.
Kulturmiljø: Sentrumsmiljø, tettsted.
Vegmiljø: Trærne gjør at veien utmerker seg meget positivt i området.
Naturmiljø: Lav, maur og bladlus.
Biotopklasse: L

Vurdering av alleen

En flott dobbel allé som virkelig løfter både vegmiljø og tilhørende områder. Lindetrærne er i god stand, men man ser tydelig forskjell i veksten jamfør rabattbredde.



17 Fv. 120 Jernbanegata, undergang Lillestrøm sentrum

Alléklasse:



Veginfo: Asfaltdekke med hvit- og gul stripe. Fartsgrense 50 km/t. ÅDT 12000.

Alleen

Allélengde: 40 m. Ensidig trerekke og allé, plantet.
Treslag/antall: Lind – *Tilia* sp.: 9
Trehøyde: Varierende høyde fra 5 til 10 meter.
Planteavstand lengderetning: Varierende, ca. 10 m.
Utviklingsfase: Vekstfasen
Skjøtsel: Frikronet. Lukeforynging.

Avstander og omgivelser

Plassering: Avstand til asfaltkant er 5,5 m. Smaleste rabattbredde er 1,6 m. Overflaten rundt er plen, denne ligger høyere enn veggen.
Fysiske objekter som påvirker alleen: Skilt, lyktestolpe, kumlokk og mur.
Alleens målpunkt: Jernbaneundergang

Alleens verdi

Landskapsbildet: Lite eksponert i by.
Kulturmiljø: Tettbebygd, by.
Vegmiljø: Markerer undergang.
Biotopklasse: L

Vurdering av alleen

Allé som går ned mot jernbaneundergang. Trærne er i ok stand, men har foreløpig ikke så stor betydning for vegmiljøet.



18 Fv. 120 Parkalleen, Lillestrøm sentrum

Alléklasse:



Veginfo: Asfaltdekke med hvit- og gul stripe. Fartsgrense 50 km/t. ÅDT 11300. Vegbredde: Tilsvarende to kjørefelt og to sykkelfelt.

Alleen

Allélengde: 100 m. Både enkel og dobbel allé, plantet.
Treslag/antall: Lind – *Tilia* sp.: 44
Trehøyde: Jevn høyde med 5-10 m.
Form: Åpen.
Stammeomkrets: 0,3 m.
Planteavstand lengderetning: Jevn avstand med 5,8 m.
Planteavstand bredde: Jevn bredde.
Utviklingsfase: Vekstfasen.
Skjøtsel: Frikronet.

Avstander og omgivelser

Plassering: Avstand asfaltkant 0,9 m, hvit stripe 1,3 m, kantstein 0,9. Trærne står i plantekummer med singel 0,8 m x 0,8 m.
Fysiske objekter som påvirker alleen: Trafikklys, skilt, bussholdeplass, gangfelt og innkjørsel.
Alleens målpunkt: Følger vei.

Alleens verdi

Landskapsbildet: Trærne står eksponert i bymiljø.
Kulturmiljø: By, handlegate.
Vegmiljø: Alleen er skjermende for gangveg, og har prydderdi for veggen. Den gir veggen et frodig uttrykk.
Naturmiljø: Maur, lav.
Biotopklasse: L



Vurdering av alleen

Delvis dobbel allé i god stand. Skaper trivsel langs veggen, både for bilister og myke trafikanter.



Veginfo: Asfaltdekke med gul stripe. Fartsgrense 50 km/t.
Vegbredde: Tilsvarende to kjørefelt og to sykkelfelt.

Alleen

Allélengde: Cirka 300 m. Allé, planter.
Treslag/antall: Lind – *Tilia* sp.: 81
Trehøyde: Jevn høyde med 5-10 m.
Form: Åpen.
Stammeomkrets: 0,3 m.
Planteavstand lengderetning: Varierende med 2-10 meter.
Planteavstand bredde: Jevn bredde.
Utviklingsfase: Vekstfasen.
Skjøtsel: Frikronet.

Avstander og omgivelser

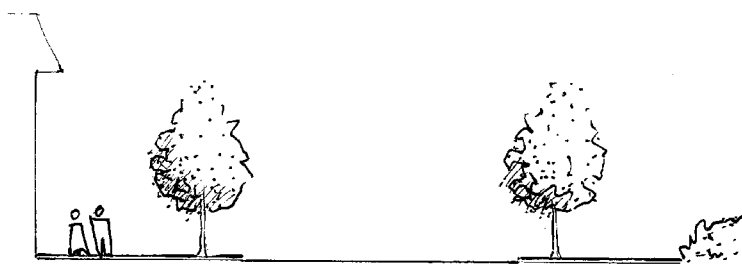
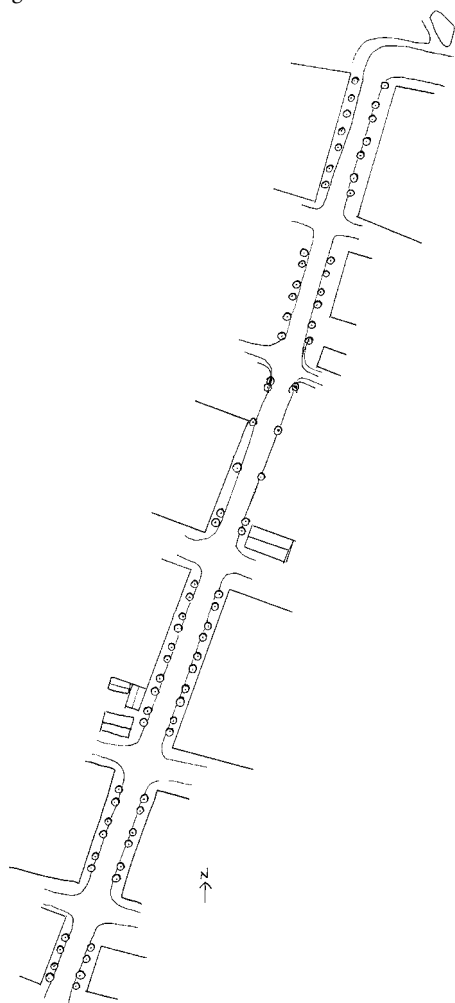
Plassering: Avstand asfaltkant 1,1 m, hvit stripe 1,5 m og kantstein 1,1 m. Trærne står i kummer på 1,3x1,3 m, med steinbelegning rundt trærne.
Fysiske objekter som påvirker alleen: Skilt, innkjørsel, trafikklys.
Alleens målpunkt: Togstasjon, Lillestrøm stasjon.

Alleens verdi

Landskapsbildet: Eksponert i bymiljø.
Kulturmiljø: By, handlegate.
Vegmiljø: Har pryddverdi for veien og virker linjeførende.
Naturmiljø: Lav og maur.
Biotopklasse: L

Vurdering av alleen

Lang og flott linderekke som virker romdannende og skaper en grønn linje gjennom hele gata. Et estetisk tilskudd til en av byens handlegater.



20 Fv. 120 Jonas Lies gate, Lillestrøm sentrum

Alléklasse:



Veginfo: Asfaltdekke med hvit- og gul stripe. Fartsgrense 50 km/t. ÅDT 6900. Vegbredde: 10 m.

Alleen

Allélengde: 68 m. Ensidig trerekke, plantet.

Treslag/antall: Lind – *Tilia* sp.: 7

Trehøyde: Jevn høyde med 0-5 m.

Stammeomkrets: 0,2 m.

Planteavstand lengderetning: Jevn avstand med 12,3 m.

Utviklingsfase: Vekstfasen.

Skjøtsel: Frikronet.

Avstander og omgivelser

Plassering: Avstand asfaltkant 0,8 m og hvit stripe 1,3 m.

Trærne står i plante kum på 0,7x 0,7 m.

Fysiske objekter som påvirker alleen: Lyktestolper.

Alleens målpunkt: Lillestrøm stasjon.

Alleens verdi

Landskapsbildet: Ekspontert i bymiljø.

Kulturmiljø: By.

Vegmiljø: Trekken har en skjermende effekt for gangvegen.

Naturmiljø: Lav, bladlus.

Biotopklasse: L

Vurdering av alleen

En kort trekkke i ok stand. Bidrar til å forbedre vegmiljøet.



21 Fv 381 Jonas Lies gate ved Rådhuset, Lillestrøm

Alléklasse:



Veginfo: Asfaltdekke med gul stripe. Fartsgrense 50 km/t. ÅDT 6800. Vegbredde: 12 m.

Alleen

Allélengde: 126 m. Ensidig trekkke, plantet.

Treslag/antall: Lind – *Tilia* sp.: 14

Trehøyde: Varierende høyde med 10-15 m.

Stammeomkrets: 0,9 m.

Planteavstand lengderetning: Jevn avstand med 9 m.

Utviklingsfase: Vekstfasen

Skjøtsel: Frikronet.

Avstander og omgivelser

Plassering: Avstand asfaltkant 2,5 m og kantstein 2,6 m.

Rabattbredde 4,8 m. Trærne står plantet i plen.

Fysiske objekter som påvirker alleen: Lyktestolpe.

Alleens målpunkt: Rådhusets innkjørsel.

Alleens verdi

Landskapsbildet: Ekspontert i tettstedsbebyggelse med funksjoner som rådhus, tinghus og politistasjon.

Kulturmiljø: Boligbebyggelse og offentlige institusjoner.

Vegmiljø: Trekken skiller gangveg fra veg, virker skjermende og linjeførende.

Naturmiljø: Bladlus, maur.

Biotopklasse: M

Vurdering av alleen

Gammel og fin trekkke som skaper rom. Har tidligere vært lenger og hadde da enda større landskapsmessig betydning.



22 Fv. 159 Strømsveien, mellom Strømmen og Sagdalen

Alléklasse:



Veginfo: Asfaltdekke med hvit- og gul stripe. Fartsgrense 50 km/t. ÅDT 12000.

Alleen

Allélengde: Totalt 117,5 m. Ensidig rekke, men skifter side.
Både plantet og naturlig opphav.
Treslag/antall: Bjørk – *Betula* sp.: 21
Trehøyde: Varierende mellom 10-20 m.
Stammeomkrets: 0,8 m.
Planteavstand lengderetning: Jevn avstand med 6 m.
Utviklingsfase: Vekstfasen.
Merknader: En del tørre greiner.
Skjøtsel: Frikronet.

Avstander og omgivelser

Plassering: Avstand asfaltkant 2,9 m, hvit stripe 4,3 m, kantstein 2,8 m, rabattbredde 5,7 m. Trærne står i grasbakke 0,5-1,5 m høyere enn vegen.
Fysiske objekter som påvirker alleen: Skilt, strømlinjeledning.

Alleens verdi

Landskapsbildet: Lite eksponert i tettsted med elv i bakgrunn av trerekken.
Kulturmiljø: Tettsted.
Vegmiljø: Skjermer gangveg fra bilveg.
Naturmiljø: Lav, mose.
Biotopklasse: M

Vurdering av alleen

En noe gammel trerekke som virker positivt på vegmiljøet. Noe varierende kvalitet på trærne.



23 Fv. 159 Skjettenveien

Alléklasse:



Veginfo: Asfaltdekke med hvit- og gul stripe. Fartsgrense 50 km/t. ÅDT 12000.

Alleen

Allélengde: 46 m. Ensidig trerekke, plantet.
Treslag/antall: Hegg/Kirsebær – *Prunus* sp.: 8
Trehøyde: 5-10 m.
Stammeomkrets: 0,4 m.
Utviklingsfase: Vekstfasen.
Skjøtsel: Frikronet, lukeforynging.

Avstander og omgivelser

Plassering: Avstand asfaltkant/gangveg 1 m, hvit stripe 5,1 m, kantstein 4,8 m. Trærne står i plen.
Fysiske objekter som påvirker alleen: Skilt, innkjørsel.
Alleens målpunkt: Følger kurvatur rundt rundkjøring.

Alleens verdi

Landskapsbildet: Lite eksponert i tettstedsbebyggelse.
Kulturmiljø: Næring og boligbebyggelse.
Vegmiljø: Trerekken virker skjermende for butikk og rundkjøring.
Naturmiljø: Lav.
Biotopklasse: L

Vurdering av alleen

Trerekke i god stand. Stort sett frodige kroner, der noen av trærne bar spesielt mye frukt. Fin forgrunn for butikklokale.



24 Fv. 159 Nordbyveien – Nordensveien, Skjetten

Alléklasse: **D**

Veginfo: Asfaltdekke med hvit- og gul stripe. Fartsgrense 50 km/t. ÅDT 12000.

Alleen

Allélengde: 150 m. Ensidig trerekke, både plantet og naturlig opphav.

Treslag/antall: 24

Lind – *Tilia* sp.: 20

Poppel – *Populus* sp.: 1

Osp – *Populus tremula*: 3

Trehøyde: Store avvik med 0-5 og 10-15 m.

Stammeomkrets: 0,6 m.

Planteavstand lengderetning: Store avvik med 4,6-13,6 m.

Utviklingsfase: Vekstfasen.

Merknader: En del skader, brukket og tørre greiner.

Skjøtsel: Frikronet.

Avstander og omgivelser

Plassering: Avstand asfaltkant 1,9 m, hvit stripe 2,3 m, rabattbredde 3,3 m. Trærne står i grasbakke.

Fysiske objekter som påvirker alleen: Innkjørsler, skilt.

Alleens verdi

Landskapsbildet: Lite eksponert med tettsted og jordbruk i nærheten av trerekken.

Kulturmiljø: Tettsted.

Vegmiljø: Danner avgrensning mot borettslag.

Naturmiljø: Hull, råte, lav, mose.

Biotopklasse: H



Vurdering av alleen

En fragmentert trerekke i dårlig stand. Øverste del er i dårligere stand enn nederste del.

25 Fv. 159 Nordbyveien ved Stav, Skjetten

Alléklasse: **C**

Veginfo: Asfaltdekke med hvit- og gul stripe. Fartsgrense 50 km/t. ÅDT 12000.

Alleen

Allélengde: 42 m. Ensidig rekke, plantet.

Treslag/antall: Ask – *Fraxinus* sp.: 15

Trehøyde: Jevn høyde med 5-10 m.

Planteavstand lengderetning: Jevn avstand med 6 m. En større luke på 75 m.

Utviklingsfase: Vekstfasen.

Merknader: Mye tørre greiner.

Skjøtsel: Frikronet.

Avstander og omgivelser

Plassering: Avstand asfaltkant 3,5 m, hvit stripe 7,7 m. Trærne står på plen 0,4 m lavere enn veggen.

Fysiske objekter som påvirker alleen: Innkjørsel, skilt, lyktestolpe, gjerde.

Alleens målpunkt: Følger veg langs rekkehusfelt.

Alleens verdi

Landskapsbildet: Lite eksponert med boligbebyggelse bak trekkken.

Kulturmiljø: Gård, tettsted.

Vegmiljø: Trærne fungerer som avgrensning mot boligbebyggelse.

Naturmiljø: Lav, mose, noe hull.

Biotopklasse: M



Vurdering av alleen

To korte trerekker atskilt av et større mellomrom. Skjermer boligfelt. Trærne har noe tørre og glisne kroner.



26 Fv. 120 Jonas Lies gate v/bussterminalen, Lillestrøm Alléklasse: C

Veginfo: Asfaltdekke med hvit stripe. Fartsgrense 50 km/t. ÅDT 6900. Vegbredde: Tilsvarende to kjørefelt og busslomme.

Alleen

Allélengde: 116,5 m. Allé, plantet.

Treslag/antall: Lind – *Tilia* sp.: 45

Trehøyde: Jevn høyde mellom 0-10 m.

Form: Åpen.

Stammeomkrets: 0,4 m.

Planteavstand lengderetning: Jevn avstand med cirka 6 m.

Planteavstand bredde: Jevn bredde.

Utviklingsfase: Vekstfasen.

Merknader: Noe tørt og avbrukne greiner.

Skjøtsel: Frikronet.

Avstander og omgivelser

Plassering: Avstand asfaltkant 2 m, hvit stripe 2,5 m, kantstein 1,7 m. Trærne står i buskfelt, steinbelegning og singel.

Fysiske objekter som påvirker alleen: Benker, lyktestolper, skilt, blomsterkasser mellom trærne.

Alleens målpunkt: Følger veg langs Lillestrøm bussterminal mot rundkjøring.

Alleens verdi

Landskapsbildet: Eksponert i bymiljø med bussterminal i bakgrunn.

Kulturmiljø: Bussterminal, bygate.

Vegmiljø: Linjeførende, markerer stasjonsområde.

Naturmiljø: Litt lav, maur, bladlus.

Biotopklasse: L



Vurdering av alleen

Trippel trekke som et fint tilskudd til gatebildet langs Lillestrøm bussterminal. Trærne er jevnt over i god stand, avstanden i lengderetning er noe ujevn.

27 Fv. 381 Strømsveien v/Nitelva bru, Lillestrøm Alléklasse: C

Veginfo: Asfaltdekke med hvit- og gul stripe. Fartsgrense 50 km/t. ÅDT 6800. Vegbredde: 6,5 m.

Alleen

Allélengde: 193 m. Ensidig trekke, plantet.

Treslag/antall: Bjørk – *Betula* sp.: 19

Trehøyde: Jevn høyde mellom 15-25 m.

Stammeomkrets: 1,6 m.

Planteavstand lengderetning: Jevn avstand med cirka 7 m.

Utviklingsfase: Klimaks- til vekstfasen.

Merknader: Skader og påkjørsler på de fleste trærne, mye tørre greiner, og ett dødt tre med kjuker.

Skjøtsel: Frikronet.

Avstander og omgivelser

Plassering: Avstand asfaltkant 1 m, hvit stripe 1,6 m. Trærne står i grasbakke.

Fysiske objekter som påvirker alleen: Fotoboks, lyktestolpe, innkjørsel.

Alleens målpunkt: Trekken følger veg uten bestemt målpunkt.

Alleens verdi

Landskapsbildet: Lite eksponert med tettsted bak trekken.

Kulturmiljø: Tettsted, boligfelt.

Vegmiljø: Trærne fungerer som et autovern. De står tett ved vegen, med bratt skråning ned fra trærne.

Naturmiljø: Kjuke, mose, lav, tørre greiner, hull, råte.

Biotopklasse: H



Vurdering av alleen

En rekke med gamle bjørketrær som står nær vegen. Trærne har mange skader, og flere av dem er døende. Tre kronene danner et fint rom over vegen.



28 Fv.159 Sagbruksvn og fv. 378 Stasjonsvn, Strømmen Alléklasse: **B**

Veginfo: Asfaltdekke med hvit- og gul stripe. Fartsgrense 50 km/t. ÅDT 12000. Vegbredde: 12,9 m.

Alleen

Allélengde: Ca 2000 m. Både ensidig trerekke og allé, plantet.

Treslag/antall: Lind – *Tilia* sp.: 191

Trehøyde: Jevn høyde mellom 0-10 m.

Form: Åpen.

Stammeomkrets: 0,4 m.

Planteavstand lengderetning: Jevn avstand med 12 m.

Planteavstand bredde: Jevn bredde med 14,4 m.

Utviklingsfase: Vekstfasen.

Merknader: Noen glisne kroner, og enkelte trær med plakater stiftet fast til stammen.

Skjøtsel: Frikronet.

Avstander og omgivelser

Plassering: Avstand asfaltkant 0,8 m, hvit stripe/brostein 0,9 m, kantstein 0,5 m. Trærne står i plantekum på 0,7x0,9 m, med plen i området rundt.

Fysiske objekter som påvirker alleen: Skilt, lyktestolper, innkjørsler, rundkjøringer, busslomme og dreneringsrør påvirker trekkene.

Alleens målpunkt: Strømmen stasjonsområde.

Alleens verdi

Landskapsbildet: Eksponert med tettsted i omgivelsene rundt trærne.

Kulturmiljø: Stasjonsområde, sentrum.

Vegmiljø: Alleen bidrar til å markere sentrumsområdet, skiller gående og kjørende trafikanter, avgrensner, flott grøntdrag i området. Gir identitet til stedet.

Naturmiljø: Lav.

Biotopklasse: L


Vurdering av alleen

Dette er en allé som setter preg på hele Strømmen sentrum.

Den er tett, jevn og frodig, og trærne er i meget god stand.

Det er lite skader på grunn av stammebeskytterne.

Alleen danner grønne liner som knyttes sammen ved Strømmen stasjon.



29 Fv. 385 Strømsveien, ved Strømmen rådhus

Alléklasse: **D**

Veginfo: Asfaltdekke med hvit- og gul stripe. Fartsgrense 50 km/t. ÅDT 9000. Vegbredde: 6,9 m.

Alleen

Allélengde: 140 m. Allé, plantet.
Treslag/antall: Svenskeasal – *Sorbus intermedia*: 25
Trehøyde: Jevn høyde med 0-10 m.
Form: Åpen.
Stammeomkrets: 0,5 m.
Planteavstand lengderetning: Jevn avstand med ca 5 m.
Planteavstand bredde: Varierende.
Utviklingsfase: Vekstfasen.
Merknader: En del trær har plakater stiftet til stammene.
Det er også en del skader på stammene som står nærmes vegen. Trærne som har minst rabattbredde er minst i vekst.
Skjøtsel: Frikronet.

Avstander og omgivelser

Plassering: Avstand asfaltkant 1,9 m, kantstein 1,8 m.
Rabattbredde 2,7 m. Trærne står i steinbelegning.
Fysiske objekter som påvirker alleen: Innkjørsler, skilt, busslomme.

Alleens verdi

Landskapsbildet: Lite eksponert i sentrumsområde.
Kulturmiljø: Tettsted, handlegate.
Vegmiljø: Danner en grense mellom fortau og veg.
Naturmiljø: Lav.
Biotopklasse: L



Vurdering av alleen

En noe fragmentert allé med trær i varierende stand. Trærne er, etter alder å dømme, noe spinkle, og har muligens noe dårlige vekstforhold.

30 Fv. 376 Gamle Strømsvei, Strømmen

Alléklasse: **C**

Veginfo: Asfaltdekke med hvit stripe. Fartsgrense 40 km/t. ÅDT 2550.

Alleen

Allélengde: Ca 800 m. Ensidig trerekke, plantet.
Treslag/antall: Rogn – *Sorbus aucuparia*: 33
Trehøyde: Jevn høyde med ca 5 m.
Form: Åpen.
Stammeomkrets: 0,3 m.
Planteavstand lengderetning: Store avvik mellom 6-23,5 m.
Utviklingsfase: Vekstfasen.
Merknader: En del skader nederst på stammene.
Skjøtsel: Frikronet.

Avstander og omgivelser

Plassering: Avstand asfaltkant 0,8 m, hvit stripe 1 m.
Rabattbredde 1,3 m. Trærne står på plen.
Fysiske objekter som påvirker alleen: Skilt, innkjørsler, fotgjengerfelt.

Alleens verdi

Landskapsbildet: Lite eksponert i tettsted.
Kulturmiljø: Tettsted, kirkegård som ligger langs vegen.
Vegmiljø: Trerekken skaper sammenheng i området, og er delvis linjeførende.
Naturmiljø: Lav, maur.
Biotopklasse: L



Vurdering av alleen

En oppstykket trerekke med mange mellomrom, som skaper en grønnlinje mot kirkegården og bebyggelsen rundt. Denne luftige rekken, som ser ut til å være planlagt slik, beriker vegmiljøet.

