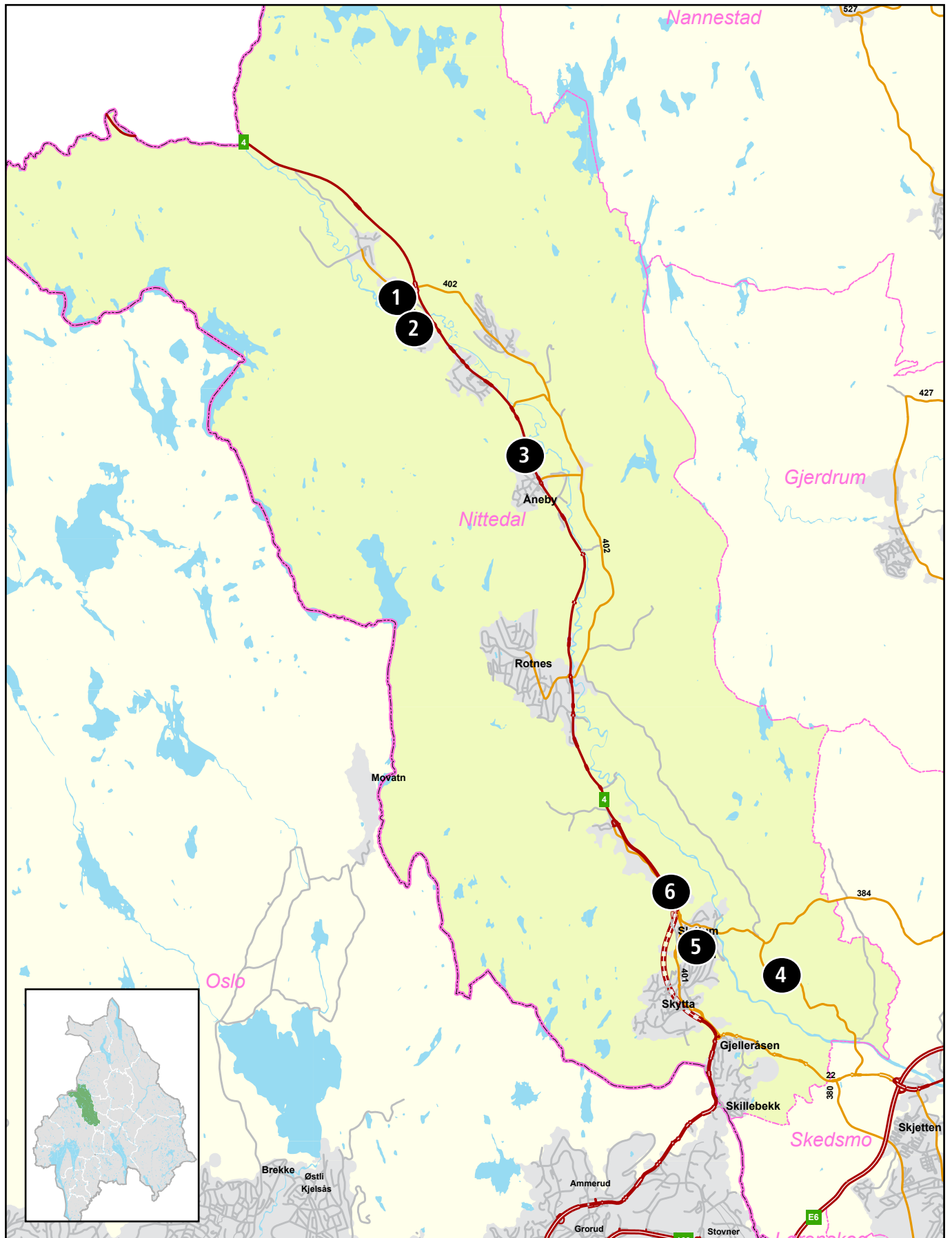


Nittedal kommune



Alleer:

Nittedal kommune

- 1 Fv. 402 Greveveien, Hakadals verk
- 2 Fv. 402, Hakadal stasjon
- 3 Rv. 4 Åneby, Hadelandsvegen
- 4 Fv. 401 Årosvegen, Holm
- 5 Fv. 401 Nittedalsvegen, Hagan
- 6 Fv. 401 Nittedalsvegen, Slattum

① Fv. 402 Greveveien, Hakadals verk

Alléklasse: **C**

Veginfo: Asfaltdekke med hvit stripe. Fartsgrense 50 km/t. ÅDT 1400. Vegbredde: 5,1 m.

Alleen

Allélengde: 99 m. Allé, plantet.

Treslag/antall: Spisslønn – *Acer platanoides*: 19

Trehøyde: Jevn høyde med 0-5 m.

Form: Åpen.

Stammeomkrets: 0,16 m.

Planteavstand lengderetning: Jevn avstand med 12 m.

Planteavstand bredde: Jevn bredde med 8,3 m.

Utviklingsfase: Vekstfasen.

Merknader: Litt tørt, og dårlig struktur.

Skjøtsel: Frikronet.

Avstander og omgivelser

Plassering: Avstand fra asfaltkant 1,7 m og hvit stripe 1,9 m.

Trærne står i grasbakke.

Fysiske objekter som påvirker alleen: Innkjørsel.

Alleens målpunkter: Hakadals verk.

Alleens verdi

Landskapsbildet: Trærne står eksponert i et jordbrukslandskap.

Kulturmiljø: Jordbruk, Hakadals verk.

Vegmiljø Trærne har en linjeførende funksjon langs en rett veg.

Biotopklasse: L

Vurdering av alleen

Ung lønneallé med dårlig struktur på trærne. Alleen har et beskjedent uttrykk.



Veginfo: Asfaltdekke med hvit stripe. Fartsgrense 50 km/t. ÅDT 400. Vegbredde: 5,3 m.

Alleen

Allélengde: 137 m. Ensidig trekke, plantet.
Treslag/antall: Spisslønn - *Acer platanoides*: 20
Trehøyde: Jevn høyde 15-20 m.
Stammeomkrets: 1,2 m.
Planteavstand lengderetning: Jevn avstand med 6,6 m.
Utviklingsfase: Klimaks.
Merknader: Kronediameter med jevn størrelse på 10 m. En del tørre greiner og påkjørsler.
Skjøtsel: Frikronet.

Avstander og omgivelser

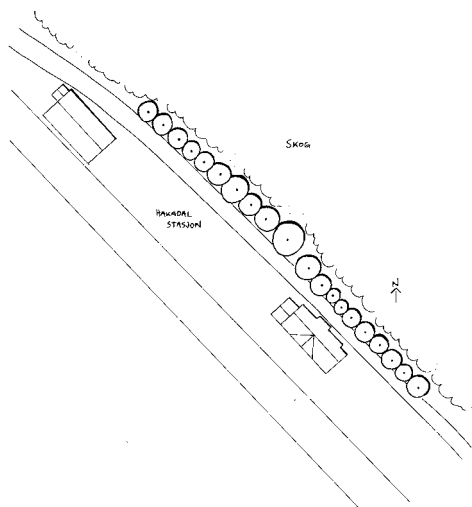
Plassering: Avstand fra asfaltkant 1,8 og hvit stripe 2,1 m. Trærne står i grasbakke noe lavere enn veggen.
Alleens målpunkt: Hakadal stasjon

Alleens verdi

Landskapsbildet: Eksponert med skog og stasjonsområde ved trærne.
Kulturmiljø: Togstasjon.
Vegmiljø: Skjermer for sol og er linjeførende.
Naturmiljø: Lav, mose og kjuke.
Biotopklasse: M

Vurdering av alleen

Flott, gammel lønnerekke som gir en god ramme til stasjonsområdet.



③ Rv. 4 Åneby, Hadelandsvegen

Alléklasse: 

Veginfo: Asfaltdekke med gul- og hvit stripe. Fartsgrense 70 km/t. ÅDT 12500.

Alleen

Allélengde: 167,8 m. Ensidig rekke, plantet.
Treslag/antall: Lind – *Tilia* sp.: 12
Trehøyde: Jevn høyde på 5-10 m.
Stammeomkrets: 0,34 m.
Planteavstand lengderetning: Jevn avstand med 11,1 m.
Utviklingsfase: Vekstfasen.
Merknader: Jevn størrelse i kronediameter, 4 m.
Skjøtsel: Frikronet.

Avstander og omgivelser

Plassering: Avstand fra asfaltkant 1,7 m og hvit stripe 2,4 m. Trærne står i rabatt med bredde 3,1 m, bestående av buskfelt.
Fysiske objekter som påvirker alleen: Innkjørsel, skilt og busstopp bryter opp trerekken.
Alleens målpunkter: Åneby stasjon.

Alleens verdi

Landskapsbildet: Lite eksponert i tettsted med bebyggelse.
Kulturmiljø: Tettsted.
Vegmiljø: Trærne har pryddverdi for veien.
Naturmiljø: Lav og maur.
Biotopklasse: L

Vurdering av alleen

Fin trekke i god stand. Den er noe fragmentert, som dermed påvirker helhetsinntrykket.



④ Fv. 401 Årosvegen, Holm

Alléklasse: 

Veginfo: Asfaltdekke med hvit stripe. Fartsgrense 80 km/t. ÅDT 1250. Vegbredde: 4,9 m.

Alleen

Allélengde: 133 m. Ensidig trekke, plantet.
Treslag/antall: 15
Bjork – *Betula pendula*: 13
Ask – *Fraxinus excelsior*: 2
Trehøyde: Jevn høyde med 15-20 m.
Stammeomkrets: 1,5 m.
Planteavstand lengderetning: Varierende avstand. 5,1 m.
Utviklingsfase: Avviklingsfasen.
Merknader: Eldre trær med mye tørre og brukne greiner. Et tre er halvbrukt og har flere kjuker.
Skjøtsel: Frikronet. Noen hugde trær.

Avstander og omgivelser

Plassering: Avstand asfaltkant 2,4 m og hvit stripe 2,6 m.
Rabattbredde 3,1 m. Trærne står i grasbakke.
Fysiske objekter som påvirker alleen: Lyktestolpe
Alleens målpunkter: Holm gård.

Alleens verdi

Landskapsbildet: Eksponert i jordbrukslandskap, med en gård i bakgrunn.
Kulturmiljø: Jordbrukslandskap.
Vegmiljø: Trærne har en skjermende og linjeførende funksjon.
Naturmiljø: Maur, lav, mose, hull, kjuke, tørre greiner.
Biotopklasse: H



Vurdering av alleen

En meget gammel trekke i forfall. Gir likevel et fint helhetsinntrykk.



5 Fv. 401 Nittedalsvegen, Hagan

Alléklasse: **B**

Veginfo: Asfaltdekke med hvit- og gul stripe. Fartsgrense 50 km/t. ÅDT 10000.

Alleen

Allélengde: 426,8 m. Både ensidig trerekke og allé, plantet.

Treslag/antall: Osp – *Populus tremula*: 124

Trehøyde: Jevn høyde med 10-15 m.

Form: Åpen.

Stammeomkrets: 0,4 m.

Planteavstand lengderetning: Jevn avstand med 5 m.

Planteavstand bredde: Jevn avstand.

Utviklingsfase: Vekstfasen.

Skjøtsel: Frikronet.

Avstander og omgivelser

Plassering: Avstand asfaltkant 2,4m og hvit stripe 3,1m. Der hvor

trærne står i rabatt er bredden 3,4. Buskfelt og plen i rabattene.

Fysiske objekter som påvirker alleen: Lyktestolpe, strømledning, busstopp

Alleens målpunkt: Hagan.

Alleens verdi

Landskapsbildet: Lite eksponert med bebyggelse rundt trærne.

Kulturmiljø: Tettsted.

Vegmiljø: Linjeførende med stor prydderdi for gangfelt og veg.

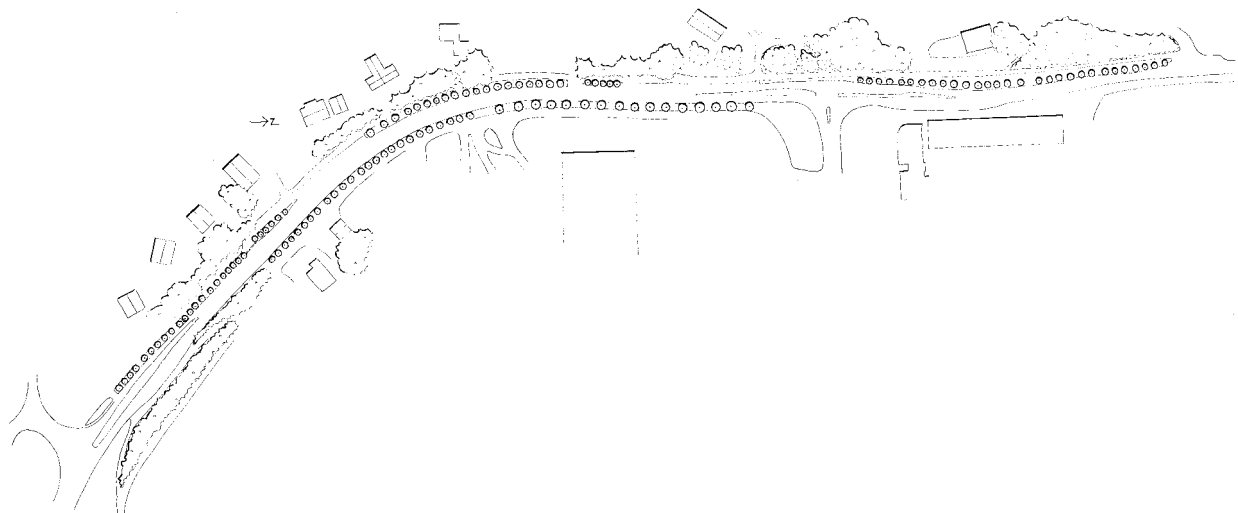
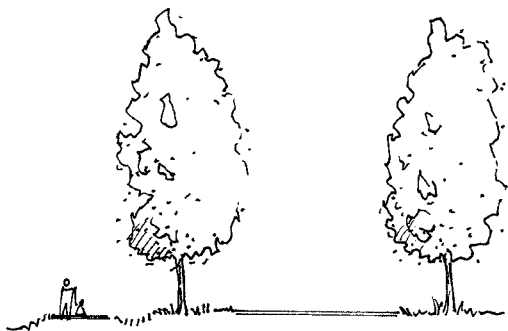
Naturmiljø: Ospemineruoll.

Biotopklasse: L

Vurdering av alleen

Lang og meget fin trerekke i god stand.

Bidrar til et godt vegmiljø.



Veginfo: Asfaltdekke med gul- og hvit stripe. Fartsgrense 60 km/t. ÅDT 1600. Vegbredde: 8,3 m.

Alleen

Allélengde: 51,5 m. Ensidig rekke, plantet.

Treslag/antall: Osp – *Populus tremula*: 10

Trehøyde: Jevn høyde med 0-5 m.

Stammeomkrets: 0,2 m.

Planteavstand lengderetning: Jevn avstand med 3,8 m.

Ett avvik på 18 m.

Utviklingsfase: Vekstfasen.

Merknader: Noe tørt, og varierende kronebredde.

Skjøtsel: Frikronet og lukeforyning.

Avstander og omgivelser

Plassering: Avstand asfaltkant 3 m, hvit stripe 3,3 m og

kantstein 2,9 m. Rabattbredde med grasbakke er 5,5 m.

Fysiske objekter som påvirker alleen: Skilt, lyktestolper, el-skap.

Alleens målpunkt: P-plass ved busstopp.

Alleens verdi

Landskapsbildet: Lite eksponert.

Kulturmiljø: P-plass.

Vegmiljø: Har til en viss grad skjermende og linjeførende effekt, samt pryddverdi for stedet.

Naturmiljø: Lav.

Biotopklasse: L

Vurdering av alleen

Kort og lite kontinuerlig trerekke i hovedsaklig god stand.

