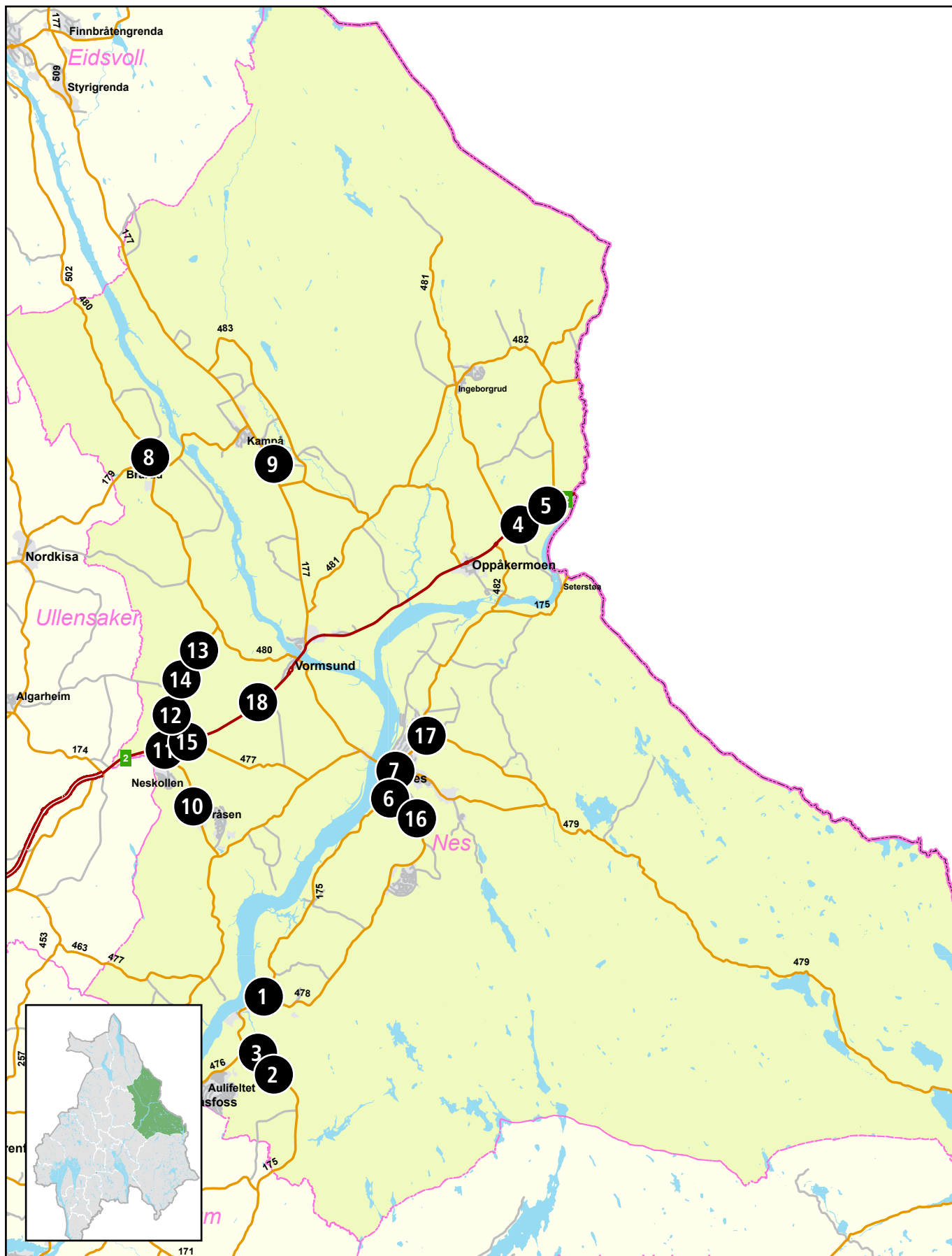


Nes kommune



Alleer:

Nes kommune

- | | |
|--|---|
| 1 Fv. 175 Haga | 17 Rv. 175 Seterstøvegen, Årnes sentrum |
| 2 Fv. 175 Auli gård, ved Auli kirke | 18 Rv. 2 Kongsvingervegen, ved Steinsmo |
| 3 Fv. 175 Auli | |
| 4 Rv.2 Kongsvingervegen, Hebergåsen, Opakermoen | |
| 5 Rv.2 Kongsvingervegen, Funnefosskrysset | |
| 6 Fv. 175 Nedre Hagaveg, Årnes sentrum | |
| 7 Fv.177 Vormsundvegen, Årnes bru - Øvre Hagaveg | |
| 8 Fv. 480 Brårud, Grunnerudberget | |
| 9 Fv.177 Holter – Fenstad | |
| 10 Fv. 477 Hvamsmovegen, Nysveen og Nymoen | |
| 11 Rv. 2 Røavegen/ Kongsvingervegen, Rød | |
| 12 Fv. 480 Røavegen, Groheim, del 1 | |
| 13 Fv. 480 Røavegen, Groheim, del 2 | |
| 14 Fv. 480 Røavegen, Groheim, del 3 | |
| 15 Rv.2 Kongsvingervegen, Rød | |
| 16 Fv. 478 Øvre Hagaveg, Årnes sentrum | |

① Fv. 175 Haga

Alléklasse: 

Veginfo: Asfaltdekke med hvit og gul stripe. 60 km/t. ÅDT 3100.

Alleen

Allélengde: 26 m. Ensidig, plantet.
Treslag/antall: Bjørk – *Betula* sp.: 6
Trehøyde: Jevn høyde omkring 10 m.
Form: Åpen.
Stammeomkrets: 1,15 m.
Planteavstand lengderetning: 6 m.
Utviklingsfase: Vekstfasen.
Skjøtsel: Frikronet.

Avstander og omgivelser:

Plassering: Avstand til asfaltkant 3,30 m og hvit stripe 3,50 m.
Overflaten rundt er grasbakke, skråning med mye kløver.
Fysiske objekter som påvirker alleen: Strømmlinje krysser vegen to steder.
Alleens målpunkt: Følger vegen mot krysset, langs privat eiendom.

Alleens verdi

Landskapsbildet: Lite eksponert.
Kulturmiljø: Tettsted.
Vegmiljø: Skjermer og avgrenser privat eiendom.
Naturmiljø: Lav.
Biotopklasse: M

Vurdering av alleen:

Kort bjørkerekke foran privat bolig, hvitt statikkjerde i bakgrunnen. Trær i forholdsvis i god stand.



② Fv. 175 Auli gård, ved Auli kirke

Alléklasse: 

Veginfo: Asfaltdekke med hvit- og gul stripe. 60 km/t. ÅDT 1100.
Vegbredden: 6,4 m.

Alleen

Allélengde: 95 m. Ensidig og ensartet trerekke, plantet.

Treslag/antall: Furu – *Pinus sylvestris*: 55

Trehøyde: Jevn høyde omkring 10 m.

Form: Åpen.

Planteavstand lengderetning: 1,3 – 5,0 m.

Utviklingsfase: Vekstfasen.

Skjøtsel: Frikronet

Avstander og omgivelser:

Plassering: Avstand til asfaltkant 4,10 m og hvit stripe 4,30 m.

Fysiske objekter som påvirker alleen: Innkjørsler, lyktestolper, strømledninger, syrinbusk mellom to trær.

Alleens målpunkt: Følger vei.

Alleens verdi

Landskapsbildet: Ekspontert.

Kulturmiljø: Jordbruksområde, ligger ved kirken og en stor gård.

Vegmiljø: Linjeførende, skjermer og avgrenser privat hage og gårdstun.

Naturmiljø: Lav.

Biotopklasse: M

Vurdering av alleen

En rekke med høye, tynne furuer som står veldig tett.

Fin avgrensing mot gårdstun.



③ Fv. 175 Auli

Alléklasse: 

Veginfo: Asfaltdekke med hvit- og gul stripe. 60 km/t. ÅDT 1100.
Vegbredden: 6,4 m.

Alleen

Allélengde: 53 m. Ensidig trerekke, plantet.

Treslag/antall: Bjørk – *Betula* sp.: 8

Trehøyde: Varierende høyde mellom 5 – 15 m.

Stammeomkrets: 1,7 m.

Planteavstand lengderetning: 7 – 11,5 m.

Utviklingsfase: Klimafasen.

Merknader: Syrinbusker mellom en del av trærne.

Skjøtsel: Frikronet.

Avstander og omgivelser:

Plassering: Avstand til asfaltkant 4,5 m og hvit stripe 4,7 m.

Fysiske objekter som påvirker alleen: Strømlinje krysser vegen og gjennom alle syrinbuskene.

Alleens målpunkt: Følger veg langs gårdstun.

Alleens verdi

Landskapsbildet: Ekspontert.

Kulturmiljø: Jordbruksområde, ligger ved kirke og et større gårdstun.

Vegmiljø: Linjeførende, skjermer og avgrenser privat gårdstun.

Naturmiljø: Lav.

Biotopklasse: M

Vurdering av alleen

Rekke med store, frodige bjørketrær. Fin skjerming mot privat gårdstun. Tette og sammenvokste trekroner.



④ Rv.2 Kongsvingervegen, Hebergåsen, Opakermoen Alléklasse: C

Veginfo: Asfaltdekke med hvit- og gul stripe. 70 km/t. ÅDT 8400.
Vegbredden: 12,5 m.

Alleen

Allélengde: 31,5 m. Ensidig trerekke, plantet.
Treslag/antall: Rogn – *Sorbus aucuparia*: 7
Trehøyde: Jevn høyde mellom 2 – 5 m.
Stammeomkrets: 0,23 m.
Planteavstand lengderetning: 5 m.
Utviklingsfase: Vekstfasen.
Merknader: Klippeskader fra gressklipper på flere av stammene.
Skjøtsel: Frikronet.

Avstander og omgivelser:

Plassering: Avstand til asfaltkant 7,3 m og 8,15 m til hvit stripe.
Fysiske objekter som påvirker alleen: Bussholdeplass.
Alleens målpunkt: Parkeringsplass.

Alleens verdi

Landskapsbildet: Lite eksponert.
Kulturmiljø: Lite betydning.
Vegmiljø: Skjermende for bilister på parkeringsplass, lite betydning for riksvegen.
Naturmiljø: Lav.
Biotopklasse: L

Vurdering av alleen

Fin, men kort trerekke i god stand. Noen glisne trær. Bidrar til et hyggeligere miljø rundt parkeringsplassen og bussholdeplassen.



⑤ Rv.2 Kongsvingervegen, Funnefosskrysset Alléklasse: D

Veginfo: Asfaltdekke med hvit- og gul stripe. 70 km/t. ÅDT 8400.
Vegbredden: 12,5 m.

Alleen

Allélengde: 119 m. Ensidig trerekke, plantet.
Treslag/antall: 23
Bjork – *Betula* sp.: 3
Gran – *Picea abies*: 9
Osp – *Populus* sp.: 6
Furu – *Pinus sylvestris*: 5
Trehøyde: Jevn høyde mellom 10 – 15 m.
Stammeomkrets: 0,84 m.
Planteavstand lengderetning: 6,2 m.
Utviklingsfase: Klimaks- og avviklingsfasen.
Merknader: Mye glissent, 6 døde Osp. Fin blomstereng i rabatten.
Skjøtsel: Frikronet.

Avstander og omgivelser:

Plassering: Avstand til asfaltkant 4,7 m og hvit stripe 4,85 m.
Fysiske objekter som påvirker alleen: Lyktestolper ved gangveg.
Alleens målpunkt: Funnefosskrysset.

Alleens verdi

Landskapsbildet: Eksponert.
Kulturmiljø: Gårdsmiljø.
Vegmiljø: Skjermende for gangveg. Mindre betydning for veg på grunn av dårlig stand.
Naturmiljø: Hull, råte og lav.
Biotopklasse: H



Vurdering av alleen

Kort trerekke i meget dårlig stand. Mange døde trær som skjemma inntrykket langs veien.



⑥ Fv. 175 Nedre Hagaveg, Årnes sentrum

Alléklasse: **D**

Veginfo: Asfaltdekke med hvit stripe. ÅDT 2400.

Alleen

Allélgende: 290 m. Ensidig trerekke, plantet.
Treslag/antall: Asal – *Sorbus* sp.: 19
Trehøyde: Jevn trehøyde mellom 2 – 5 m.
Stammeomkrets: 0,2 m.
Planteavstand bredde: 15,4 m.
Utviklingsfase: Vekstfasen.
Merknader: En del tørre skudd og greiner. Glisne kroner. Skader etter gressklipper.
Skjøtsel: Frikronet.

Avstander og omgivelser:

Plassering: Avstand til asfaltkant 5,95 m og hvit stripe 6,25 m.
Fysiske objekter som påvirker alleen: Lyktestolper.
Alleens målpunkt: Parkeringsplassen til kjøpesenteret.

Alleens verdi

Landskapsbildet: Lite eksponert.
Kulturmiljø: Tettsted, kjøpesenter.
Vegmiljø: Liten betydning. Nokså glisne trær som ikke skiller seg ut.
Naturmiljø: Lav.
Biotopklasse: L

Vurdering av alleen

Trerekke i dårlig vekst. Kronene er glisne og inntrykket blir svakt.



⑦ Fv.177 Vormsundvegen, Årnes bru – Øvre Hagaveg

Alléklasse: **C**

Veginfo: Asfaltdekke med hvit- og gul stripe. ÅDT 7400.

Alleen

Allélgende: 162 m. Trerekke, plantet.
Treslag/antall: 27
Lind – *Tilia* sp.: 9
Bjork – *Betula* sp.: 5
Prydkirksebær – *Prunus* sp.: 6
Lønn – *Acer platanoides*: 7
Trehøyde: Jevn høyde rundt 4 m.
Stammeomkrets: 0,20 m.
Planteavstand lengderetning: 8,40 – 9,60 m.
Utviklingsfase: Vekstfasen.
Skjøtsel: Frikronet.

Avstander og omgivelser:

Plassering: Avstand til asfaltkant 5,10 m, 5,45 m til hvit stripe, 5,80 m til kantstein.
Fysiske objekter som påvirker alleen: Rundkjøring og jernbaneundergang.
Alleens målpunkt: Årnes sentrum.

Alleens verdi

Landskapsbildet: Lite eksponert.
Kulturmiljø: Sentrum.
Vegmiljø: Linjeførende.
Naturmiljø: Lav.
Biotopklasse: L



Vurdering av alleen

Trerekke med varierende treslag. De fleste er i dårlig stand og er glisne. Noen i etableringsfasen. Over tid og med godt stell, vil dette kunne bli et fint innslag mot Årnes sentrum.



Veginfo: Asfaltdekke med hvit stripe. 60 km/t. ÅDT 500.
Vegbredden: 5,6 m.

Alleen

Allélengde: 68,5 m. Trerekke, uvisst opphav.
Treslag/antall: Bjørk – *Betula* sp.:15
Trehøyde: Mellom 15 - 20 m.
Stammeomkrets: 1,15 m.
Planteavstand lengderetning: 2,3 – 4,5 m.
Utviklingsfase: Klimaksfasen.
Merknader: Mye påkjørsler, enkelte store sår.
Skjøtsel: Frikronet.

Avstander og omgivelser:

Plassering: Avstand til asfaltkant 1,35 m og hvit stripe 1,80 m.
Alleens målpunkt: Gårdsbruk.

Alleens verdi

Landskapsbildet: Eksponert.
Kulturmiljø: Jordbruksområde, gårdsmiljø.
Vegmiljø: Skjermende og linjeførende.
Naturmiljø: Hull, råte og lav.
Biotopklasse: H

Vurdering av alleen

En kort og gammel trerekke med mye skade. Noe uregelmessig.
Virker beskyttende og har prydverdi for vegen



Veginfo: Asfaltdekke med hvit- og gul stripe. ÅDT 1000
Vegbredden: 7,0 m.

Alleen

Allélengde: Ca. 2000 m. Ensidig trerekke, plantet.
Treslag/antall: Bjørk – *Betula* sp.: 89
Trehøyde: Jevn høyde mellom 5 – 10 m. De fleste rundt 10 m.
Stammeomkrets: 0,54 m.
Planteavstand lengeretning: 10 m.
Utviklingsfase: Vekstfasen.
Merknader: Mange var litt glisne i trekrona.
Skjøtsel: Frikronet.

Avstander og omgivelser:


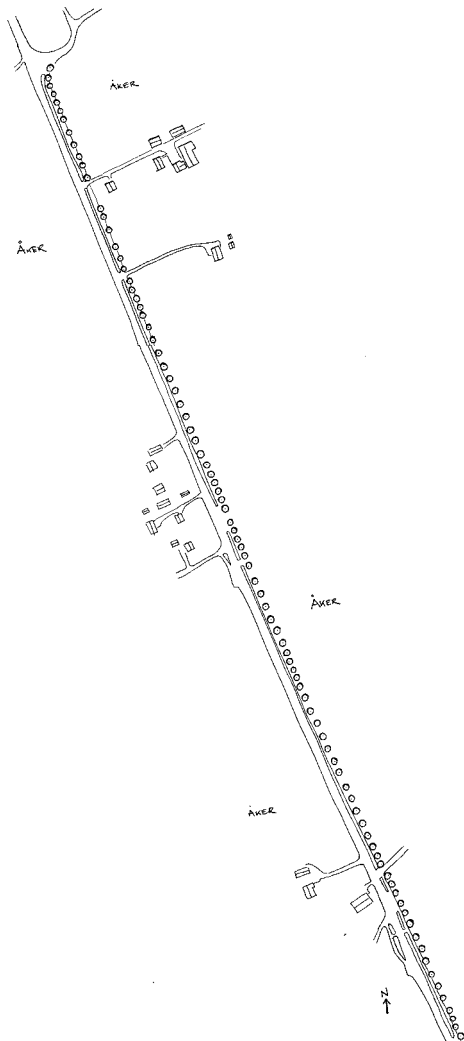
Plassering: Avstand til asfaltkant 8,6 m og hvit stripe 8,9 m.
Fysiske objekter som påvirker alleen: Bussholdeplass og innkjørsel.
Alleens målpunkt: Fenstad.

Alleens verdi

Landskapsbildet: Godt eksponert.
Kulturmiljø: Jordbruk.
Vegmiljø: Linjeførende, skjærer for lav sol. En estetisk, grønn linje i et åpent jordbrukslandskap.
Naturmiljø: Maur.
Biotopklasse: L

Vurdering av alleen

En lang og flott trekke med god kontinuitet. Forholdsvis ung og er i god stand.



10 Fv. 477 Hvamsmovegen, Nysveen og Nymoen

Alléklasse:



Veginfo: Asfaltdekke med hvit stripe. 80 km/t. ÅDT 1800.
Vegbredden: 6,1 m.

Alleen

Allélengde: 562 m. Ensidig trekke, plantet.
Treslag/antall: Bjørk – *Betula* sp.: 47
Trehøyde: Mellom 5 – 10 m, de fleste rundt 10 m.
Stammeomkrets: 0,55 – 0,65 m.
Planteavstand lengderetning: 10 – 32 m.
Utviklingsfase: Vekstfasen.
Merknader: To trekker registrert som en, 200 m opphold mellom dem.
Skjøtsel: Frikronet.

Avstander og omgivelser

Plassering: Avstand til asfaltkant 3,3 m og hvit stripe 3,6 m.
Fysiske objekter som påvirker alleen: Strømlinje, innkjørsler.
Alleens målpunkt: Gårdsbruk.

Alleens verdi

Landskapsbildet: Godt eksponert.
Kulturmiljø: Gårdsmiljø og jordbruk.
Vegmiljø: Linjeførende, virker noe skjermende mot sol.
Naturmiljø: Lav.
Biotopklasse: L

Vurdering av alleen

Fin og lang trekke som er relativ ung. Trærne er frodige og i god stand. De har estetisk verdi for vegmiljø og er noe skjermende.



11 Rv. 2 Røavegen/ Kongsvingervegen, Rød

Alléklasse:



Veginfo: Asfaltdekke med hvit- og gul stripe. 70 km/t.
ÅDT 13000.

Alleen

Allélengde: 135 m. Ensidig trekke, plantet.
Treslag/antall: 20
Svartor - *Alnus glutinosa*: 13
Lønn – *Acer* sp.: 3
Bjørk – *Betula* sp.: 4
Trehøyde: Jevn høyde på rundt 5 m. Høyder mellom 2 – 10 m.
Stammeomkrets: 0,55 m.
Planteavstand lengderetning: 7, 4 m.
Utviklingsfase: Vekstfasen.
Merknader: En del tørre greiner og råte, mye skader og oppsprekking i barken.
Skjøtsel: Frikronet.

Avstander og omgivelser

Plassering: Avstand til asfaltkant 4,7 m og hvit stripe 4,9 m.
Fysiske objekter som påvirker alleen: Kumlokk.
Alleens målpunkt: Gårdsbruk.

Alleens verdi

Landskapsbildet: Eksponert.
Kulturmiljø: Gårdsmiljø og i forbindelse med Rød bussholdeplass.
Vegmiljø: Skjermende for gang- og sykkelveg. Estetisk.
Naturmiljø: Maur, lav, tjuke, råte, tørre greiner.
Biotopklasse: H



Vurdering av alleen

Kort og uensartet trekke, med mye skade og råte. Helhetsinntrykket er likevel godt, med noen unntak.



12 Fv. 480 Røavegen, Groheim, del 1

Alléklasse: 

Veginfo: Asfaltdekke med hvitstripe. 60 km/t. ÅDT 400.
Vegbredden: 5,6 m

Alleen

Allélengde: 186 m. Allé, plantet.
Treslag/antall: Bjørk – *Betula* sp.: 42
Trehøyde: Omkring 15 – 20 m.
Form: Både lukket og åpen.
Stammeomkrets: 1 m.
Planteavstand lengderetning: Varierende mellom 3,0 – 7,5 m.
Planteavstand bredde: Jevn bredde, 9,3 m.
Utviklingsfase: Klimaksfasen.
Merknader: En del skader fra påkjørsler.
Skjøtsel: Frikronet.

Avstander og omgivelser

Plassering: Avstand til asfaltkant 2,1 m og til hvit stripe 2,4 m.
Alleens målpunkt: Gårdsbruk.

Alleens verdi

Landskapsbildet: Godt eksponert.
Kulturmiljø: Jordbruk.
Vegmiljø: Skjermende.
Naturmiljø: Lav, mose, råte, tørre greiner.
Biotopklasse: M

Vurdering av alleen

En gammel allé som skaper rom og gir stor verdi for vegmiljøet.



13 Fv. 480 Røavegen, Groheim, del 2

Alléklasse: 

Veginfo: Asfaltdekke med hvit stripe. 60 km/t. ÅDT 400.
Vegbredden: 5,6 m.

Alleen

Allélengde: 89 m. Ensidig trerekke, plantet.
Treslag/antall: Bjørk – *Betula* sp.: 8
Trehøyde: Mellom 10 – 15 m.
Stammeomkrets: 1,35 m.
Planteavstand lengderetning: 17,4 m.
Utviklingsfase: Klimaksfasen.
Merknader: Noe tørre greiner.
Skjøtsel: Frikronet.

Avstander og omgivelser

Plassering: Avstand til asfaltkant 1,8 m og til hvit stripe 2,1 m.
Alleens målpunkt: Hus.

Alleens verdi

Landskapsbildet: Eksponert.
Kulturmiljø: Gårdsmiljø.
Vegmiljø: Liten betydning, noe estetisk.
Naturmiljø: Lav, mose.
Biotopklasse: M

Vurdering av alleen:

En kort og gammel trerekke med noe estetisk verdi for vegmiljøet.



14 Fv. 480 Røavegen, Groheim, del 3

Alléklasse:



Veginfo: Asfaltdekke med hvit stripe, 60 km/t. ÅDT 400.
Vegbredden: 5,6 m

Alleen

Allélengde: 91 m, (66 m som allé), plantet.

Treslag/antall: Bjørk – *Betula* sp.: 23

Trehøyde: Mellom 15 – 20 m.

Form: Åpen.

Stammeomkrets: 1,45 m.

Planteavstand lengderetning: 6,3 m.

Planteavstand bredde: 10,8 m.

Utviklingsfase: Klimaksfasen.

Merknader: En god del tørre greiner, noe dødt.

Skjøtsel: Frikronet.

Avstander og omgivelser:

Plassering: Avstand til asfalt 3,25 m og til hvit stripe 3,55 m.

Fysiske objekter som påvirker alleen: Strømledning, innkjørsler.

Alleens målpunkt: Gårdsbruk.

Alleens verdi

Landskapsbildet: Eksponert.

Kulturmiljø: Gårdsbruk.

Vegmiljø: Estetisk, skjermende og romdannende.

Naturmiljø: Mose, lav.

Biotopklasse: H

Vurdering av alleen

En kort og gammel allé med noe varierende tilstand.

Romdannende.



15 Rv.2 Kongsvingervegen, Rød

Alléklasse:



Veginfo: Asfaltdekke med hvit- og gul stripe, 70 km/t.
ÅDT 13000.

Alleen

Allélengde: 297 m. Ensidig trekke, plantet.

Treslag/antall: Bjørk – *Betula* sp.: 25

Trehøyde: Mellom 15 og 20 m.

Stammeomkrets: 1 m.

Planteavstand lengderetning: Jevn planteavstand, 8,8 m.

Utviklingsfase: Avviklingsfasen.

Merknader: Mye tørre greiner, 2 døde trær.

Skjøtsel: Frikronet.

Avstander og omgivelser:

Plassering: Avstand til grusveg 0,9 m, avstand til asfaltkant 4,1 m og til hvit stripe 4,2 m.

Fysiske objekter som påvirker alleen: Skilt.

Alleens verdi

Landskapsbildet: Godt eksponert.

Kulturmiljø: Jordbruk.

Vegmiljø: Linjeførende og estetisk.

Naturmiljø: Tjaker, hull råte, døde greiner, maur.

Biotopklasse: H

Vurdering av alleen

Svært gammel trekke i sin siste livsfase. Høye, estetiske trær som gir en fin ramme om veien, selv om trærne er i dårlig stand.



16 Fv. 478 Øvre Hagaveg, Årnes sentrum

Alléklasse: C

Veginfo: Asfaltdekke med hvit- og gul stripe. 40 km/t. ÅDT 3500.
Vegbredden: 6,6 m

Alleen

Allélengde: Hele: 218,5 m, bare alleen: 150 m. Allérekke, plantet.

Treslag/antall: 36

Lind – *Tilia* sp.: 18

Lønn – *Acer* sp.: 1

Hestekastanje – *Aesculus hippocastanum*: 6

Ask – *Fraxinus excelsior*: 11

Trehøyde: Jevn høyde på ca. 5 m.

Form: Åpen.

Stammeomkrets: 0,28 m.

Planteavstand lengderetning: Jevn avstand, 9,5 m.

Planteavstand bredde: Jevn avstand, 13,7 m.

Utviklingsfase: Vekstfasen.

Merknader: Hestekastanje, lønn og ask ser ut til å ha dårlig vekst.

Bladfargen er lys og kronene er glisne. Linden har fine, normale kroner.

Skjøtsel: Frikronet.

Avstander og omgivelser

Plassering: Avstand til asfaltkant 3,8 m og 3,6 m til kantstein.

Fysiske objekter som påvirker alleen: Innkjørsler, skilt, busslomme.

Alleens målpunkt: Årnes sentrum.

Alleens verdi

Landskapsbildet: Ekspontert.

Kulturmiljø: Tettsted.

Vegmiljø: Linjeførende, estetisk.

Naturmiljø: Lav, tørre greiner.

Biotopklasse: L



Vurdering av alleen

Ung allé med blandede treslag. Mange i dårlig forfatning. Gir stor pryddverdi for miljøet.

17 Rv. 175 Seterstøavegen, Årnes sentrum

Alléklasse: C

Veginfo: Asfaltdekke med hvit- og gul stripe. 50 km/t. ÅDT 2400.

Alleen

Allélengde: 256,6 m. Trerekke, plantet.

Treslag/antall: 27

Lønn – *Acer* sp.: 2

Furu – *Pinus sylvestris*: 6

Ask – *Fraxinus excelsior*: 19

Trehøyde: Jevn høyde.

Stammeomkrets: 0,4 m.

Planteavstand lengderetning: 5,9 m.

Utviklingsfase: Vekstfasen.

Merknader: Muligens askeskuddsyke, en del glisne asketrær og tørre greiner. En del lus.

Skjøtsel: Frikronet.

Avstander og omgivelser:

Plassering: Avstand til asfaltkant 4,1 m og til kantstein 1,1 m.

Fysiske objekter som påvirker alleen: Innkjørsler, skarp sving, gangbro, lyktestolpe.

Alleens målpunkt: Årnes sentrum.

Alleens verdi

Landskapsbildet: Ekspontert.

Kulturmiljø: Tettsted, kulturhus.

Vegmiljø: Linjeførende, noe skjermende mot næringsbygninger, en grønn linje.

Naturmiljø: Lus, lav.

Biotopklasse: L



Vurdering av alleen

Unge trær i forskjellig slag. Rekken er en del oppstykket med flere forstyrrende momenter. Tilstanden på ask og lønn er ganske dårlig og er skjjemende. Furu i bra stand.



Veginfo: Asfaltdekke med hvit- og gul stripe. 80 km/t.
ÅDT 13000.

Alleen

Allélengde: 196 m. Ensidig trekke, plantet.
Treslag/antall: Bjørk – *Betula* sp.: 6
Trehøyde: Mellom 15 – 20 m.
Stammeomkrets: 1,75 m.
Planteavstand lengderetning: 32,7 m.
Utviklingsfase: Klimaksfasen og avviklingsfasen.
Merknader: Noen skader.
Skjøtsel: Frikronet.

Avstander og omgivelser:

Plassering: Avstand til asfaltkant 3,4 m og til hvit stripe 3,7 m.
Fysiske objekter som påvirker alleen: Strømlinje, stolper og innkjørsel. Innkjørselen lager større mellomrom, trekkka fortsetter inn til gård som allé.
Alleens målpunkt: Gård.

Alleens verdi

Landskapsbildet: Godt eksponert.
Kulturmiljø: Jordbruk, gård.
Vegmiljø: Linjeførende, estetisk.
Naturmiljø: Lav.
Biotopklasse: M

Vurdering av alleen

Store, gamle bjørketrær som har mest funksjon som prydd. Er i god stand.

