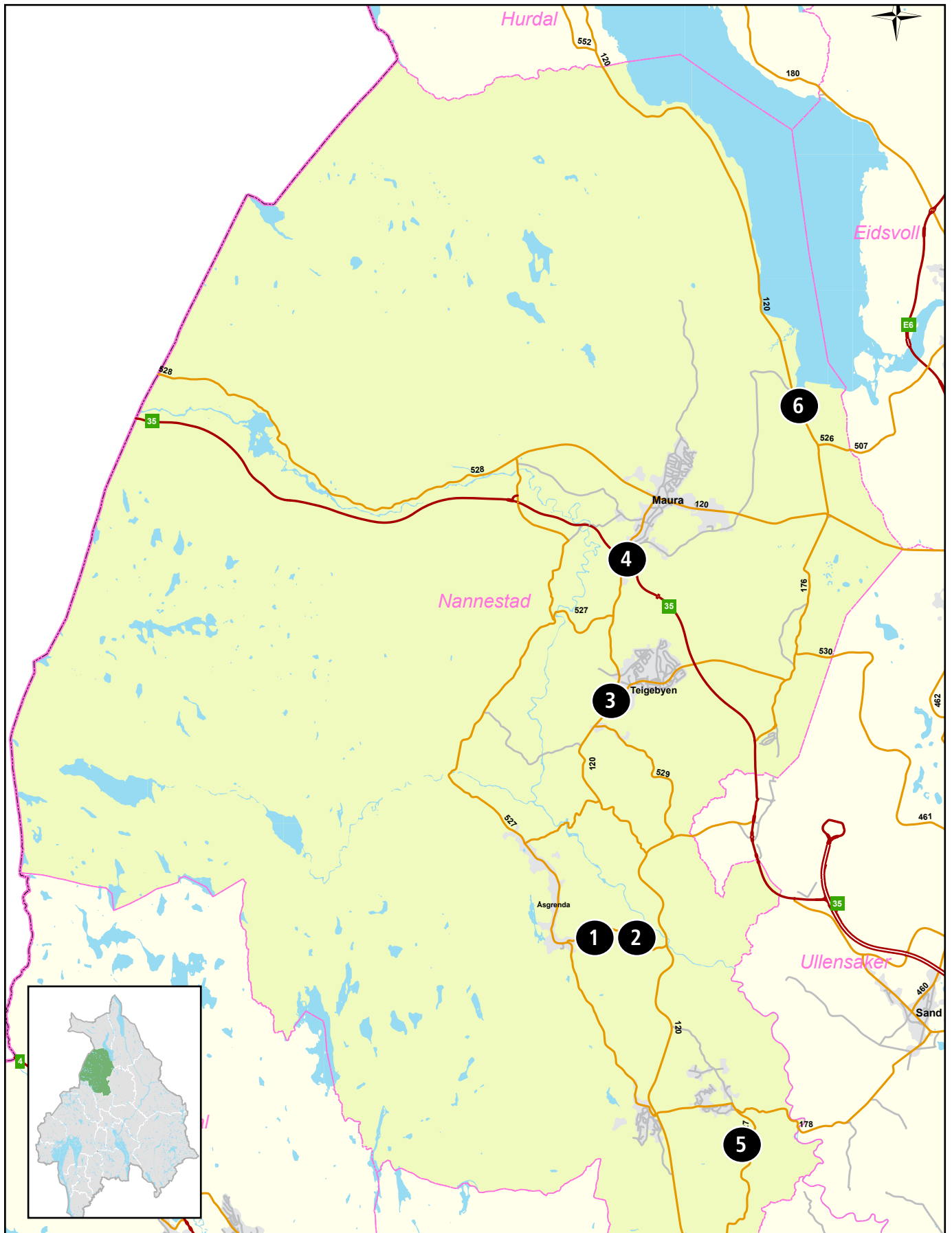


Nannestad kommune



Alleer:

Nannestad kommune

- 1 Fv. 527 Austaddalsvegen, del 1
- 2 Fv. 527 Austaddalsvegen, del 2
- 3 Fv. 120 Nannestad
- 4 Fv. 120 Åmålkrysset
- 5 Fv. 527 Holtervegen, Holter
- 6 Fv. 120 Stensgård kapell

① Fv. 527 Austaddalsvegen, del 1

Alléklasse: **D**

Veginfo: Grusdekke. ÅDT 130.
Vegbredde: 5,8 m.

Alleen

Allélengde: 105 m. Ensidig rekke, plantet.
Treslag/antall: 11
Gråor – *Alnus incana*: 5
Selje – *Salix* sp.: 6
Trehøyde: Store avvik 5- over 25 m.
Form: Åpen.
Stammeomkrets: 0,4 m.
Utviklingsfase: Vekstfasen.
Skjøtsel: Frikronet.

Avstander og omgivelser

Plassering: Avstand fra gruskant 4,4 m. Trærne står i grasbakke.
Alleens målpunkter: Gård.

Alleens verdi

Landskapsbildet: Eksponert.
Kulturmiljø: Jordbruk.
Vegmiljø: Linjeførende.
Biotopklasse: L

Vurdering av alleen:

Kort og variert trerekke i form og treslag. Har ikke særlig påvirkning på vegmiljøet.



② Fv. 527 Austaddalsvegen, del 2

Alléklasse:



Veginfo: Grusdekke. ÅDT 130.
Vegbredde: 5,8 m.

Alleen

Allélengde: 78 m. Ensidig rekke, plantet.
Treslag/antall: Bjørk – *Betula* sp.: 6
Trehøyde: Jevn høyde 15-20 m.
Form: Åpen.
Stammeomkrets: 2 m.
Planteavstand lengderetning: Varierende avstand 8-24 m.
Utviklingsfase: Klimaksfasen.
Skjøtsel: Frikronet.

Avstander og omgivelser

Plassering: Trærne står på grasbakke.
Alleens målpunkter: Gård.

Alleens verdi

Landskapsbildet: Eksponert.
Kulturmiljø: Jordbruk.
Vegmiljø: Linjeførende, skjermende.
Naturmiljø: Lav, mose, hull, tørre greiner.
Biotopklasse: H

Vurdering av alleen

Store, flotte trær med stor verdi for veggen. Er vakre og har en skjermende funksjon.



Veginfo: Asfaldtekke med gul stripe. 60 km/t. ÅDT 3000.
Vegbredde: 6,5 m.

Alleen

Allélengde: 300 m. Ensidig rekke, planter.
Treslag/antall: Bjørk – *Betula* sp.: 28
Trehøyde: Jevn høyde 10-15 m.
Form: Åpen.
Stammeomkrets: 0,55 m.
Planteavstand lengderetning: Jevn avstand 9 m.
Utviklingsfase: Vekstfasen.
Skjøtsel: Frikronet.

Avstander og omgivelser


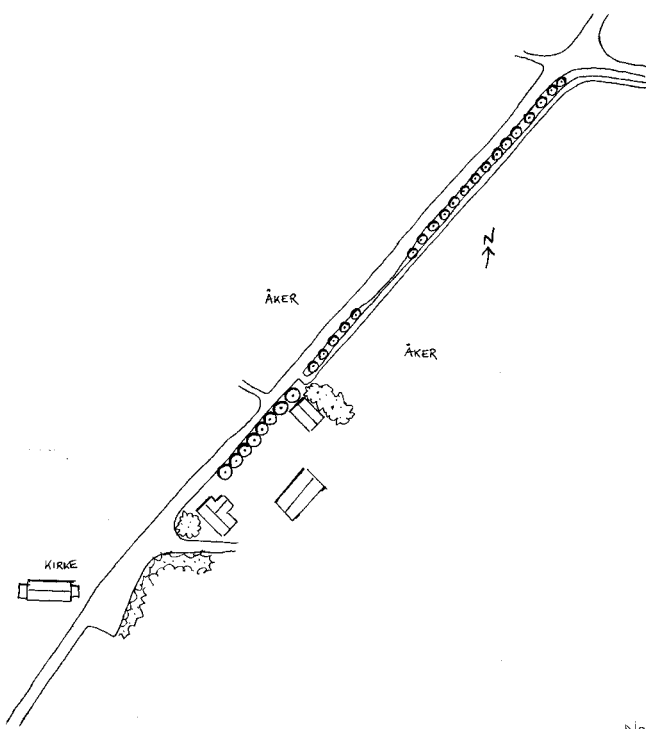
Plassering: Avstand fra asfaltkant 4,2 m og fra hvit stripe 4,4 m.
Rabattbredde 5 m. Trærne står i grasbakke og buskfelt.
Fysiske objekter som påvirker alleen: Skilt, lyktestolpe.
Alleens målpunkter: Nannestad kommunehus.

Alleens verdi

Landskapsbildet: Godt eksponert.
Kulturmiljø: Jordbruk, sentrumsbebyggelse.
Vegmiljø: Linjeførende, skjermende mellom veg og gangveg.
Biotopklasse: L

Vurdering av alleen

Lang og jevn rekke som gir god skjerming mellom gang- og bilveg. Trærne er frodige og i god stand. De har stor verdi for vegmiljøet.



④ Fv. 120 Åmålkrysset

Alléklasse:



Veginfo: Asfaltdekke med hvit- og gul stripe. 50 km/t. ÅDT 3000.
Vegbredde: 7,3 m.

Alleen

Allélengde: ca 400 m. Ensidig rekke, plantet.
Treslag/antall: 52
Søyleosp – *Populus* sp.: 47
Lønn – *Acer* sp.: 5
Trehøyde: Jevn høyde Under 5 m.
Form: Åpen.
Stammeomkrets: 0,22 m.
Planteavstand lengderetning: Jevn avstand 6 m.
Utviklingsfase: Vekstfasen.
Skjøtsel: Frikronet. Ett tre er muligens lukeforynget.

Avstander og omgivelser

Plassering: Avstand fra asfaltkant 3,1 m og fra hvit stripe 3,3 m.
Rabattbredde 5,5 m. Trærne står i grasbakke.
Fysiske objekter som påvirker alleen: Gangveg, rundkjøring.
Alleens målpunkter: Åmålkrysset.

Alleens verdi

Landskapsbildet: Eksponert.
Kulturmiljø: Jordbruk.
Vegmiljø: Linjeførende i rundkjøring, gir et grøntdrag langs vegen.
Naturmiljø: Lav, maur.
Biotopklasse: L

Vurdering av alleen

Helhetlig og lang trerekke med slanke, frodige trær som skiller seg ut fra omgivelsene. Stor pryddverdi for vegen.



⑤ Fv. 527 Holtervegen, Holter

Alléklasse:



Veginfo: Asfaltdekke med hvit stripe. 80 km/t. ÅDT 400.
Vegbredde: 5,6 m.

Alleen

Allélengde: 267 m. Ensidig rekke, plantet.
Treslag/antall: 30
Bjørk – *Betula pendula*: 20
Lønn – *Acer platanoides*: 10
Trehøyde: Jevn høyde 15-20 m.
Form: Åpen.
Stammeomkrets: 1-2,6 m.
Planteavstand lengderetning: Varierende 8,3-24 m.
Planteavstand bredde: Varierende 9,3 m.
Utviklingsfase: Vekst- og klimaksfasen.
Skjøtsel: Frikronet.

Avstander og omgivelser

Plassering: Avstand fra asfaltkant 1,3 m og hvit stripe 1,6 m.
Trærne står i kratt og grasbakke.
Fysiske objekter som påvirker alleen: Billomme gjør at tre bjørk står utenfor rekken.
Alleens målpunkter: Holter

Alleens verdi

Landskapsbildet: Lite eksponert.
Kulturmiljø: Jordbruk.
Vegmiljø: Skjermende, linjeførende, frisker opp vegmiljøet.
Naturmiljø: Lav og mose.
Biotopklasse: M



Vurdering av alleen

Gamle, store trær som har positiv verdi for opplevelsen av vegen.



6 Fv. 120 Stensgård kapell

Alléklasse: **B**

Veginfo: Asfaltdekke med hvit- og gul stripe. 60 km/t. ÅDT 1800. Vegbredde: 6,3 m.

Alleen

Allélengde: 70 m. Ensidig rekke, plantet.

Treslag/antall: Bjørk – *Betula* sp.: 10

Trehøyde: Store avvik 10-25 m.

Form: Åpen.

Planteavstand lengderetning: Varierende 5-11,5 m.

Utviklingsfase: Vekst- og klimaksfasen.

Skjøtsel: Frikronet. Lukeforynging: nye trær er plantet.

Avstander og omgivelser

Plassering: Avstand fra asfaltkant 2,9-4 m og fra hvit stripe 3-5 m. Trærne står på plen.

Fysiske objekter som påvirker alleen: Inngangsport til kapellet.

Alleens verdi

Landskapsbildet: Eksponert.

Kulturmiljø: Jordbruk, kapell.

Vegmiljø: Markerer inngangen til kapellet, skjermende for kirkegården, virker romdannende.

Naturmiljø: Lav, mye maur.

Biotopklasse: M

Vurdering av alleen

En trerekke med store, fine bjørketrær. Bidrar til å markere kapellet i landskapet. Avgrenser den velstelte kirkegården fra vegen.

