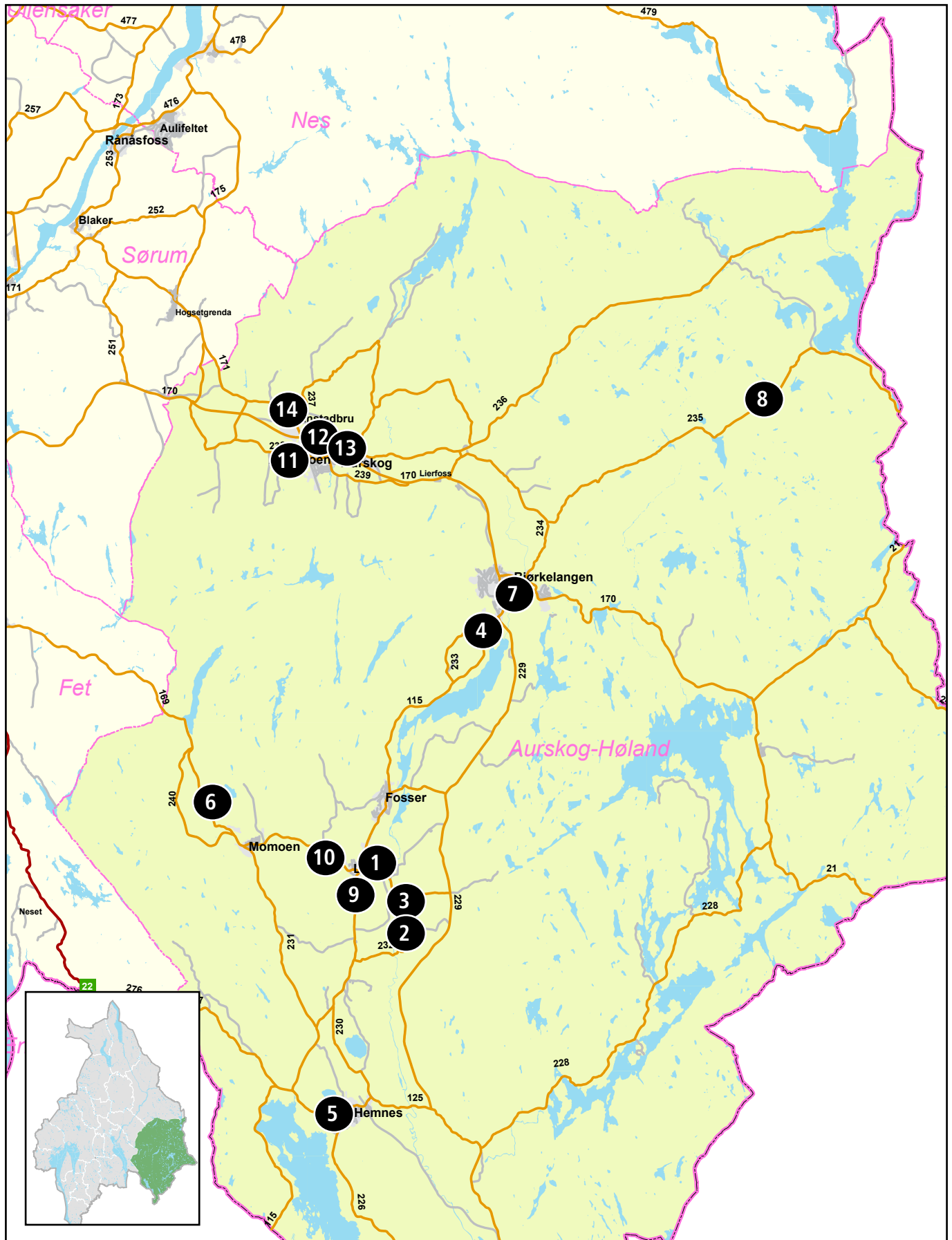


Aurskog-Høland kommune



Alleer:

Aurskog og Høland kommune

- 1 Fv. 115 Hølandsveien, Løken
- 2 Fv. 232 Nesvegen, Nes ved Løken
- 3 Fv. 232 Nesvegen, ved Sandemotorvet syd
- 4 Fv. 115 ved Skreppestad gård, Bjørkelangen
- 5 Fv. 125 Hemnes sentrum
- 6 Fv. 169 Hølandsvegen, ved Momoen
- 7 Fv. 234 ved Kjelle videregående skole, Bjørkelangen
- 8 Fv. 235 Molidalen, Mangskogen
- 9 Fv. 169 Løken
- 10 Fv. 169 Løken, ved idrettsanlegg
- 11 Fv. 239 Aursmoen
- 12 Fv. 236, ved Aurskog kirke
- 13 Fv. 236, ved Aurskog buss-stasjon
- 14 Fv. 171, ved Aurskog golfbane

① Fv. 115 Hølandsveien, Løken

Alléklasse: C 

Veginfo: Asfaltdekke med hvit- og gul stripe. 40 km/t. ÅDT 2300.

Alleen

Allélengde: 78,5 m. Ensidig trerekke, plantet.

Treslag/antall: 20

Rogn – *Sorbus Aucuparia*: 11

Lind – *Tilia* sp.: 9

Trehøyde: Jevn høyde på ca. 5 m.

Form: Åpen.

Planteavstand lengderetning: Rogn 4,5 m og lind 4 m.

Utviklingsfase: Vekstfasen.

Skjøtsel: Frikronet.

Avstander og omgivelser

Plassering:

Rogn: Avstand til asfaltkant er 1,7 m. Rabattbredde er 1,4 m.

Lind: Avstand til asfaltkant er 3,5 m.

Overflaten rundt trærne er plen.

Fysiske objekter som påvirker alleen: Gangsti som krysser, skilt.

Alleens verdi

Landskapsbildet: Lite eksponert.

Kulturmiljø: Tettsted, ved skole og kirkegård.

Vegmiljø: Linjeførende for vegen, skjerner gang- og sykkelveg fra parkeringsplass ved skole. Følger kurvatur på vegen.

Biotopklasse: L

Vurdering av alleen

En rekke som skjerner fint mot vegen, men trærne (spesielt rogn) er i noe dårlig stand.



② Fv. 232 Nesvegen, Nes ved Løken

Alléklasse:



Veginfo: Grusveg. 50 km/t. ÅDT 150. Vegbredde: 5,5 m.

Alléen

Allélengde: 72 m. Både ensidig og tosidig trerekke, plantet.

Treslag/antall: Bjørk – *Betula* sp.: 19

Trehøyde: Jevn høyde på 10-15 m.

Form: Åpen.

Planteavstand lengderetning: Varierende, fra 5,5 til 14 m.

Planteavstand bredde: Jevn bredde på 9 m.

Utviklingsfase: Vekstfasen.

Merknader: Alléen fortsetter som ensidig trerekke rundt sving, inn i privat hage.

Skjøtsel: Frikronet.

Avstander og omgivelser

Plassering: Avstand til grøft 1 m. Overflaten rundt er grasbakke.

Alleens målpunkter: Alléen går inn til gårdstun.

Alleens verdi

Landskapsbildet: Eksponert.

Kulturmiljø: Jordbruk, åker.

Vegmiljø: Linjeførende for vegen, romdannende i åkerlandskapet.

Biotopklasse: L

Vurdering av alleen

En kort allé med et gårdstun som målpunkt. Er noe ujevn, men skaper en fin romdannende kontrast til det bølgende åkerlandskapet.



③ Fv. 232 Nesvegen, ved Sandemotorvet syd

Alléklasse:



Veginfo: Grusvei. 50 km/t. ÅDT 150. Vegbredde: 5,5 m.

Alléen

Allélengde: 48 m. Ensidig trerekke, plantet.

Treslag/antall: Bjørk – *Betula* sp.: 13

Trehøyde: Jevn høyde på 15-20 m.

Form: Åpen.

Stammeomkrets: 0,8 m.

Planteavstand lengderetning: Varierer fra 3,5 til 7,5 m.

Utviklingsfase: Vekstfasen.

Merknader: Trærne står tett, noe som gir små kroner.

Skjøtsel: Frikronet.

Avstander og omgivelser

Plassering: Avstand til vegen varierer fra 2,5 til 3,5 m.

Overflaten rundt er grasbakke.

Fysiske objekter som påvirker alleen: Gjerde i bakgrunnen mot hage.

Alleens verdi

Landskapsbildet: Eksponert.

Kulturmiljø: Jordbruk, bolig, hage.

Vegmiljø: Linjeførende langs rett strekning, skjermende for privat hage og hus.

Biotopklasse: L

Vurdering av alleen

Kort trekk som bidrar til variasjon i kjøreopplevelsen, som ellers består av jordbrukslandskap



Veginfo: Rv 115. Asfaltdekke med hvit- og gul stripe. 50 km/t.
 ÅDT 7000. Vegbredde: 6,6 m.

Alleen

Allélengde: 116 m. Ensidig trerekke, plantet.
 Treslag/antall: Bjørk – *Betula pendula*: 24
 Trehøyde: Jevn høyde, ca. 20 m.
 Form: Åpen.
 Stammeomkrets: ca 1 m.
 Planteavstand lengderetning: Jevn avstand på 4,5 m.
 Utviklingsfase: Avviklingsfasen.
 Merknader: Plantet i 1924.
 Skjøtsel: Frikronet. Ett tre er lukeforynget.
 Kommentar: Trærne ble hugget vinteren 2010 pga elde og råte.
 Ny trekkke ble plantet sommeren 2010. Treslag/antall: Bjørk –
Betula pendula: 20

Avstander og omgivelser

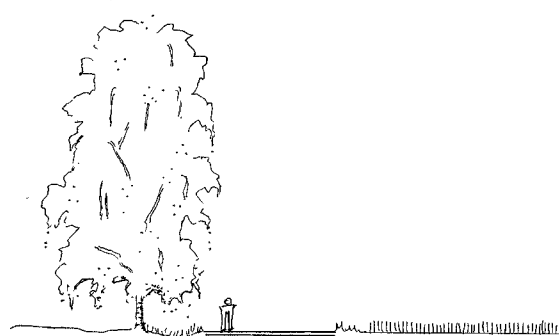
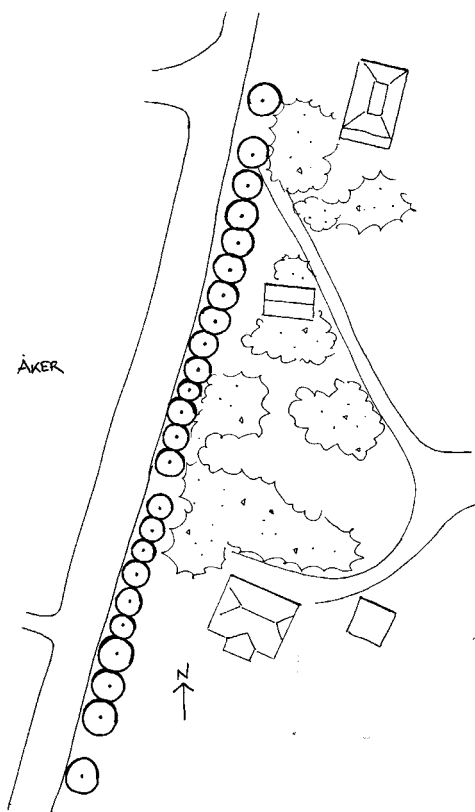
Plassering: Avstand til asfaltkant 2,3 m. Overflaten rundt er plen.
 Fysiske objekter som påvirker alleen: Innkjørsel til gård.

Alleens verdi

Landskapsbildet: Eksponert.
 Kulturmiljø: Jordbruk, åkerlandskap, gårdsbruk.
 Vegmiljø: Linjeførende langs rett strekning, skjermende for gården, romdannende i landskapet ved veien.
 Naturmiljø: Hull, mye lav, mose, ett hult tre, kjuker.
 Biotopklasse: H

Vurdering av alleen:

Gammel rekke som, fra veien, danner forgrunn for eldre gårdsbruk og definerer et rom ved veien. Har kulturhistorisk verdi og bidrar i stor grad til en god kjøreopplevelse.



5 Fv. 125 Hemnes sentrum

Alléklasse: 

Veginfo: Asfaltdekke med hvit- og gul stripe. 40 og 50 km/t.
ÅDT 1000. Vegbredde: ca 6 m.

Alleen

Allélengde: 41 m. Ensidig trerekke, plantet.
Treslag/antall: Lind – *Tilia* sp.: 6
Trehøyde: Jevn høyde, ca. 5 m.
Form: Åpen.
Stammeomkrets: 0,3-0,7 m
Planteavstand lengderetning: Jevn avstand på 8,5 m.
Utviklingsfase: Vekstfasen.
Skjøtsel: Frikronet. Ett tre kan være lukeforynget.

Avstander og omgivelser

Plassering: Rabattbredden varierer fra 7,3 til 18 m. Avstand til asfaltkant er 3,5 m. Overflaten rundt er plen.
Fysiske objekter som påvirker alleen: Skilt, el-skap.

Alleens verdi

Landskapsbildet: Eksponert.
Kulturmiljø: Jordbruk, boligfelt.
Vegmiljø: Noe linjeførende.
Biotopklasse: L

Vurdering av alleen

Kort, fin trerekke med trær i varierende stand ved boligfelt.



6 Fv. 169 Hølandsvegen, ved Momoen

Alléklasse: 

Veginfo: Asfaltdekke med hvit- og gul stripe. 50 km/t. ÅDT 2600.
Vegbredde: 6 m.

Alleen

Allélengde: 67 m. Ensidig trerekke, plantet.
Treslag/antall: Bjørk – *Betula* sp.: 16
Trehøyde: Jevn høyde på 20-25 m.
Form: Åpen.
Stammeomkrets: 1,1 m.
Planteavstand lengderetning: Jevn avstand på 3,3 m.
Utviklingsfase: Klimaksfasen.
Merknader: En del av trerekken står i privat hage.
Skjøtsel: Frikronet.

Avstander og omgivelser

Plassering: Avstand til asfaltkant 3,3 m. Overflaten rundt er grasbakke eller buskfelt.
Fysiske objekter som påvirker alleen: Hagejerde og beitejerde.

Alleens verdi

Landskapsbildet: Eksponert.
Kulturmiljø: Bolig, gård.
Vegmiljø: Linjeførende i kurvatur. Romdannende element for vegen. Skjermer hagen mot vegen.
Naturmiljø: Lav, mose, hull, et dødt tre.
Biotopklasse: H

Vurdering av alleen

Eldre trerekke med store trær. Fungerer som en grønn vegg langs vegen.



⑦ Fv. 234 ved Kjelle videregående skole, Bjørkelangen Alléklasse:

Veginfo: Asfaltdekke med hvitstripe. 50 km/t. ÅDT 734.
Vegbredde: 5 m.

Alleen

Allélengde: 90 m. Ensidig trerekke, plantet.
Treslag/antall: Bjørk – *Betula* sp.: 10
Trehøyde: Jevn høyde, 15-20 m.
Form: Åpen.
Stammeomkrets: 1 m.
Planteavstand lengderetning: Jevn avstand på 8 m.
Utviklingsfase: Klimaksfasen.
Skjøtsel: Frikronet.

Avstander og omgivelser

Plassering: Avstand til asfaltkant er 3 m. Overflaten rundt er plen.
Fysiske objekter som påvirker alleen: Skigard.
Alleens målpunkter: Skole.

Alleens verdi

Landskapsbildet: Eksponert.
Kulturmiljø: Tettbygd strøk, videregående skole.
Vegmiljø: Linjeførende langs rett strekning.
Biotopklasse: M

Vurdering av alleen

Frodig og velstelt bjørkerekke som muligens kan ha vært tosidig (allé) en gang. Framstår som helhetlig.



⑧ Fv. 235 Molidalen, Mangskogen Alléklasse:

Veginfo: Asfaltdekke med hvitstripe. 80 km/t. ÅDT 250.

Alleen

Allélengde: 44 m. Ensidig trerekke, plantet.
Treslag/antall: 14
Bjørk – *Betula* sp.: 13
Furu – *Pinus sylvestris*: 1
Trehøyde: Jevn høyde, 15-20 m.
Form: Åpen.
Stammeomkrets: 0,82 m
Planteavstand lengderetning: Varierende fra 1,5 til 4,5 m.
Utviklingsfase: Vekstfasen.
Merknader: Trærne står tett.
Skjøtsel: Frikronet.

Avstander og omgivelser

Plassering: Avstand til asfaltkant er 3,1 m. Overflaten rundt er grasbakke.
Fysiske objekter som påvirker alleen: Gjerde, innkjørsel, postkassestativ, mast med kabel.

Alleens verdi

Landskapsbildet: Lite eksponert, mye skog omkring og stammene er lite synlige.
Kulturmiljø: Bolig, skogsområde.
Vegmiljø: Skille mellom vegen og bolig, markerer boligen i landskapet.
Biotopklasse: L

Vurdering av alleen

Tett rekke med trær i god stand.



9) Fv. 169 Løken

Alléklasse: C

Veginfo: Asfaltdekke med hvit- og gul stripe. 50 km/t.
ÅDT 2600. Vegbredde: 6,6 m.

Alleen

Allélengde: 33 m. Ensidig trerekke, plantet.
Treslag/antall: Bjørk – *Betula* sp.: 6
Trehøyde: Høyde fra 5 til 10 m.
Form: Åpen.
Stammeomkrets: 0,5 m.
Planteavstand lengderetning: Jevn avstand på 5 m.
Utviklingsfase: Vekstfasen.
Merknader: En tilsvarende trerekke fortsetter opp mot legesenter.
Skjøtsel: Frikronet. Ett tre er muligens lukeforynget.

Avstander og omgivelser

Plassering: Avstand til asfaltkant er 2,3 m. Overflaten rundt er plen.
Fysiske objekter som påvirker alleen: Gangsti.

Alleens verdi

Landskapsbildet: Lite eksponert.
Kulturmiljø: Tettsted.
Vegmiljø: Linjeførende, skjermende langs en rett strekning.
Biotopklasse: L

Vurdering av alleen:

Kort trerekke med trær i god stand. De hvite stammene frisker opp i sentrumsområdet.



10) Fv. 169 Løken, ved idrettsanlegg

Alléklasse: C

Veginfo: Asfaltdekke med hvit- og gul stripe. 50 km/t.
ÅDT 2600. Vegbredde: 6,5 m.

Alleen

Allélengde: 26,5 m. Ensidig trerekke, plantet.
Treslag/antall: Bjørk – *Betula* sp.: 9
Trehøyde: Jevn høyde, fra 5 til 10 m.
Form: Åpen.
Stammeomkrets: 0,45 m.
Planteavstand lengderetning: Jevn avstand på 3 m.
Utviklingsfase: Vekstfasen.
Skjøtsel: Frikronet.

Avstander og omgivelser

Plassering: Avstand til asfaltkant er 3 m. Overflaten rundt er grasbakke.

Alleens verdi

Landskapsbildet: Lite eksponert.
Kulturmiljø: Jordbruk, idrettsanlegg.
Vegmiljø: Skiller kjøreveg og grusplass. Rett strekning.
Biotopklasse: L

Vurdering av alleen:

Kort bjørkerekke med lite tydelige stammer. Noe glissen.



Veginfo: Asfaltdekke med hvit- og gul stripe. 50 km/t.
ÅDT 4350. Vegbredde: 6,2 m.

Alleen

Allélengde: 350 m. Ensidig trerekke, plantet.

Treslag/antall: Asal – *Sorbus* sp.: 32

Trehøyde: Jevn høyde fra 5 til 10 m.

Form: Åpen.

Stammeomkrets: 0,45 m.

Planteavstand lengderetning: Jevn avstand på 8 m.

Utviklingsfase: Vekstfasen.

Skjøtsel: Frikronet.

Avstander og omgivelser

Plassering: Avstand til asfaltkant er 1,4 m. Overflaten rundt består av buskfelt og plen.

Fysiske objekter som påvirker alleen: Skilt, lyktestolper, innkjørsler, reklameskilt.

Alleens verdi

Landskapsbildet: Eksponert.

Kulturmiljø: Tettsted, sentrumsområde.

Vegmiljø: Skjermer gang- og sykkelveg og butikkområder fra kjøreveg.

Biotopklasse: L

Vurdering av alleen

En fin rekke gjennom sentrum. Trærne er i god stand.

Morsomt med en krans av buskvegetasjon rundt stammene.



12) Fv. 236, ved Aurskog kirke

Alléklasse: **B**

Veginfo: Fv 236. Asfaltdekke med hvit- og gulstripe.
50 km/t. ÅDT 4350.

Alleen

Allélengde: 113 m. Ensidig trekke, plantet.
Treslag/antall: Furu – *Pinus sylvestris*: 12
Trehøyde: Jevn høyde, 20-25 m.
Form: Åpen.
Stammeomkrets: 1,8 m.
Planteavstand lengderetning: Jevn avstand på 8 m.
Utviklingsfase: Klimaksfasen.
Skjøtsel: Frikronet.

Avstander og omgivelser


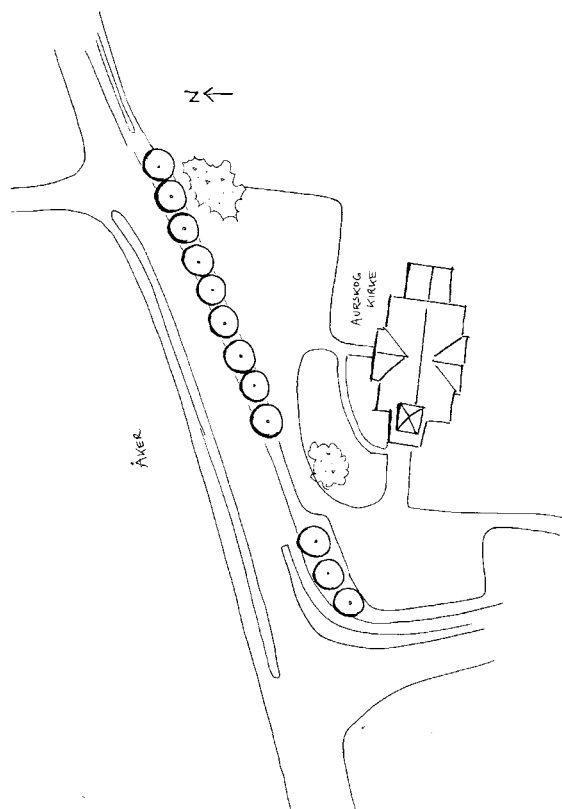
Plassering: Avstand til asfaltkant er fra 2 til 4,8 m. Overflaten rundt er plen.
Fysiske objekter som påvirker alleen: Busslomme.

Alleens verdi

Landskapsbildet: Godt eksponert.
Kulturmiljø: Kirke, kirkegård.
Vegmiljø: Linjeførende og skjermende for kirken.
Biotopklasse: H

Vurdering av alleen

Gammel, flott og stolt trekke. Fin foran hvit trekirke.
Undervegetasjon med kløver i plenen, vakkert og sommerlig.
En fin rekke med trær i god stand.



13 Fv. 236, ved Aurskog buss-stasjon

Alléklasse:



Veginfo: Asfaltdekke med hvit stripe. 50 km/t. ÅDT 1380.

Alleen

Allélengde: 28 m. Ensidig trerekke, plantet.

Treslag/antall: Bjørk – *Betula pendula*: 6

Trehøyde: Jevn høyde, 15-20 m.

Form: Åpen.

Planteavstand lengderetning: Jevn avstand på 5,5 m.

Utviklingsfase: Vekstfasen.

Skjøtsel: Frikronet.

Avstander og omgivelser

Plassering: Rabattbredde er 6,8 m. Avstand til asfaltkant er 3,4 m.

Overflaten rundt er plen.

Fysiske objekter som påvirker alleen: Asfaltert felt i midten av rekken (gjennomgang for gående).

Alleens verdi

Landskapsbildet: Eksponert.

Kulturmiljø: Buss-stasjon, tettbebygd strøk.

Vegmiljø: Linjeførende langs rett strekning, skille mellom gangveg og busslommer.

Biotopklasse: L

Vurdering av alleen

Kort rekke på stasjonsområde. Trær med fine, hvite stammer.

Frodige og i god vekst, med unntak av ett tre.



14 Fv. 171, ved Aurskog golfbane

Alléklasse:



Veginfo: Asfaltdekke med hvit- og gul stripe. 60 km/t. ÅDT 2500. Vegbredde: 7 m.

Alleen

Allélengde: 98 m. Ensidig trerekke, plantet.

Treslag/antall: Bjørk – *Betula* sp.: 9

Trehøyde: Jevn høyde, ca. 5 m.

Form: Åpen.

Stammeomkrets: 0,2 m.

Planteavstand lengderetning: Jevn avstand på 10,5 m.

Utviklingsfase: Vekstfasen.

Skjøtsel: Frikronet.

Avstander og omgivelser

Plassering: Rabattbredde er 4,3 m. Avstand til asfaltkant er 2,7 m.

Overflaten rundt er plen.

Alleens verdi

Landskapsbildet: Lite eksponert.

Kulturmiljø: Jordbruk, golfbane.

Vegmiljø: Linjeførende, skille mellom åker og kjøreveg.

Biotopklasse: L

Vurdering av alleen

Ung trerekke som følger vegen inn mot rundkjøring. Trærne kan bli fine med alderen, men er foreløpig glisne og rekken fremstår derfor som noe utydelig.

