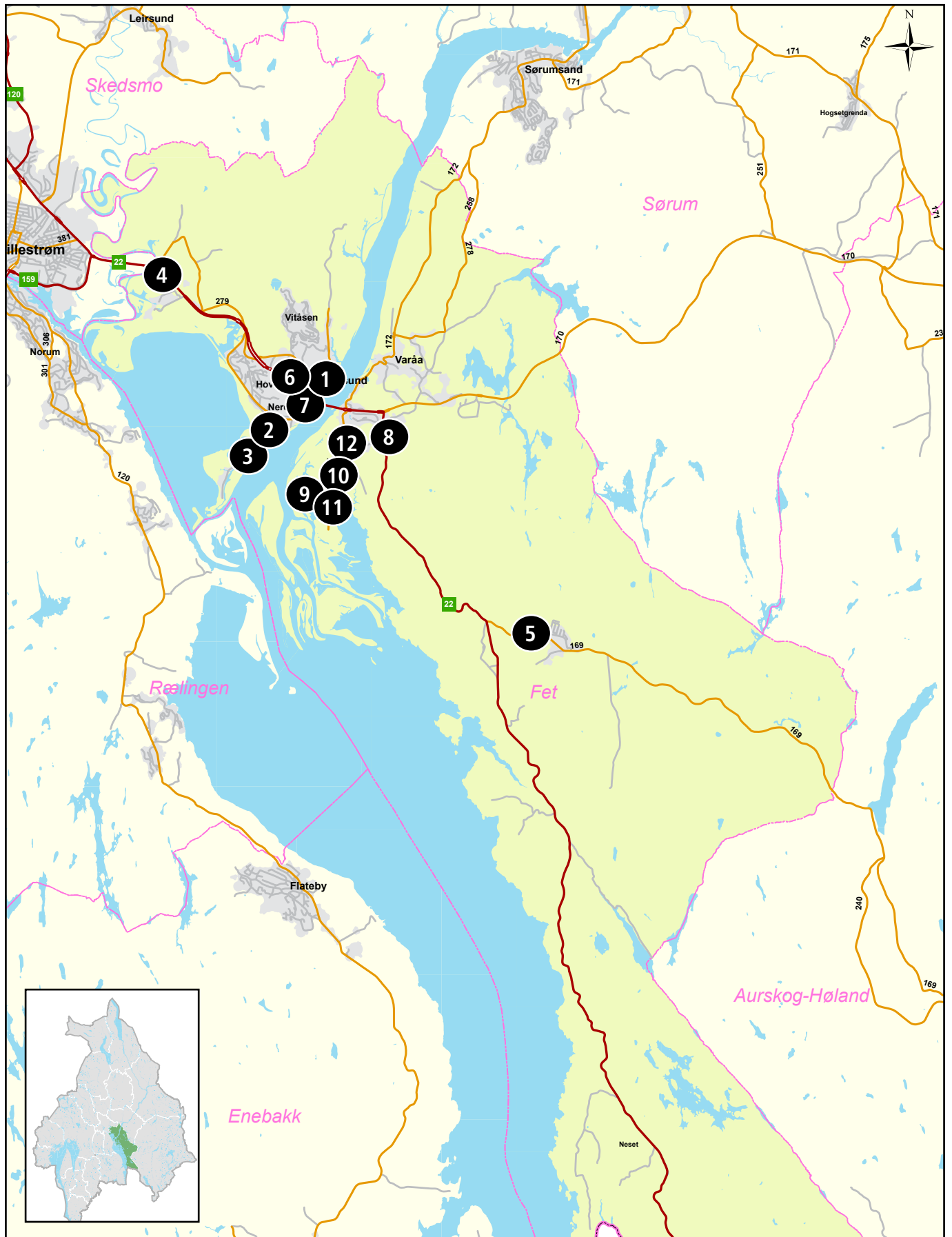


# Fet kommune



## Alleer:

Fet kommune

- 1 Fv. 279 Gamle Fetveg, Fetsund
- 2 Fv. 279 Øyaveien, Fetsund lenser
- 3 Fv. 279 Øyaveien, Øya ved Fethallen
- 4 Fv. 169 Hølandsveien, Øvre Dalen ved Fetsund
- 5 Fv. 22 Fetveien, Hovinbakken
- 6 Rv. 22 Fetveien, ved Merkja
- 7 Rv. 22 Fetveien, Sand–Gansdalen
- 8 Fv. 277 Jahrenveien, Bjanes gård
- 9 Fv. 277 Jahrenveien, Jahren
- 10 Fv. 277 Jahrenveien, Bjanes
- 11 Fv. 277 Jahrenveien, Fet kirke

### ① Fv. 279 Gamle Fetveg, Fetsund

Alléklasse: 

Veginfo: Asfaltdekke med hvit stripe. 50 km/t. ÅDT 1000.  
Vegbredde: 6,3 m.

#### Alleen

Allélengde: 115 m. Både allé og ensidig rekke, plantet.

Treslag/antall: 20

Bjork – *Betula pendula*: 20

Trehøyde: Jevn høyde 15-20 m.

Form: Åpen.

Stammeomkrets: 0,3-0,75 m.

Planteavstand lengderetning: Jevn avstand 9 m.

Utviklingsfase: Vekstfasen.

Merknader: 50 av 115 m er allé.

Skjøtsel: Frikronet. Et par vesentlig mindre trær, sannsynligvis lukeforynget.

#### Avstander og omgivelser

Plassering: Avstand fra asfaltkant 3,7 m og hvit stripe 4 m. Står på

plen. Rabatt på den ene siden av allé delen er 6,5 m bred.

Fysiske objekter som påvirker alleen: Skilt, lyktestolpe, kum, reklameskilt.

#### Alleens verdi

Landskapsbildet: Eksponert.

Kulturmiljø: Tettsted, sentrum, stasjonsområde (tog).

Vegmiljø: Linjeførende, skjermer parkeringsområde på den ene siden og park på den andre siden fra veggen gjennom Fet sentrum.

Naturmiljø: Maur, lav.

Biotopklasse: L



#### Vurdering av alleen

Alleen/trerekken er fin og i forholdsvis god stand. God oversikt over veggen gjennom Fet sentrum, men trærne oppleves først og fremst som én ensidig rekke siden kun en kort del av den er tosidig.

## ② Fv. 279 Øyaveien, Fetsund lenser

Alléklasse: **B**

Veginfo: Asfaltdekke uten oppmerking. 50 km/t. ÅDT 200.  
Vegbredde: 5 m.

### Alleen

Allélengde: 110 m. Ensidig rekke, plantet.

Treslag/antall: 17

Bjørk – *Betula* sp.: 2

Furu – *Pinus sylvestris*: 14

Rogn – *Sorbus aucuparia*: 1

Trehøyde: Jevn høyde 20-25 m.

Form: Åpen.

Stammeomkrets: 1,4-2 m.

Planteavstand lengderetning: Store avvik 3-30 m.

Utviklingsfase: Klimaksfasen.

Merknader: Trærne er trolig plantet rundt 1890, da som et tomteskille.

Skjøtsel: Frikronet.

### Avstander og omgivelser

Plassering: Avstand fra asfaltkant 1,4 m og hvit stripe 1,7 m.

Står i plen. Rabatt på den ene siden av allédelene er 6,5 m bred.

Fysiske objekter som påvirker alleen: Hekk av alperips, påvirker i positiv retning.

### Alleens verdi

Landskapsbildet: Godt eksponert.

Kulturmiljø: Jordbruk, boliger, Fetsund lenser.

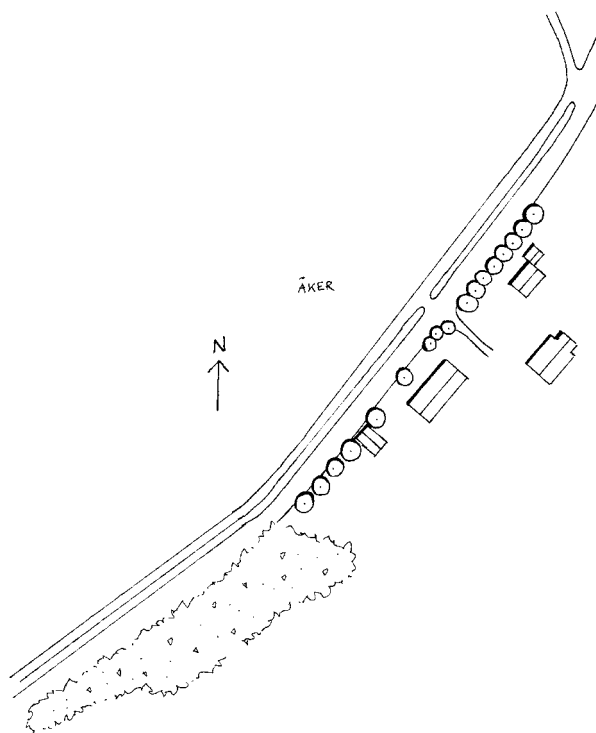
Vegmiljø: Linjeførende.

Naturmiljø: Lav, mose.

Biotopklasse: M

### Vurdering av alleen

Spennende og majestetisk, gammel fururekke (som også har to bjørker og en rogn i rekken). Fungerer godt langs veien selv om rekken opprinnelig ble plantet som et eiendomsskille.



## ③ Fv. 279 Øyaveien, Øya ved Fethallen

Alléklasse:



Veginfo: Asfaltdekke uten oppmerking. 40 km/t. ÅDT 200.

### Alleen

Allélengde: 10 m. Ensidig rekke, plantet.  
Treslag/antall: Furu – *Pinus sylvestris*: 5  
Trehøyde: Jevn høyde 20-25 m.  
Form: Åpen.  
Stammeomkrets: 1,3-1,8 m.  
Planteavstand lengderetning: Jevn avstand 2,5 m.  
Utviklingsfase: Vekstfasen/klimaksfasen.  
Merknader: Trærne står meget tett.  
Skjøtsel: Frikronet.

### Avstander og omgivelser

Plassering: Avstand fra asfaltkant 1,8 m og hvit stripe 2,1 m.  
Står på grasbakke (mange fine sommerblomster!)  
Fysiske objekter som påvirker alleen: Granhekk, påvirker i positiv retning.

### Alleens verdi

Landskapsbildet: Eksponert.  
Kulturmiljø: Boliger, idrettshall.  
Vegmiljø: Skjermer eiendom fra veg.  
Naturmiljø: Litt lav.  
Biotopklasse: M

### Vurdering av alleen

Meget kort trekke, men som allikevel er betydningsfull fordi den har stor pryddverdi.



## ④ Fv. 169 Hølandsveien, Øvre Dalen ved Fetsund

Alléklasse:



Veginfo: Asfaltdekke med hvit- og gul stripe. ÅDT 2900.

### Alleen

Allélengde: 54 m. Ensidig rekke, plantet.  
Treslag/antall: Bjørk – *Betula pendula*: 8  
Trehøyde: Jevn høyde 20-25 m.  
Form: Åpen.  
Stammeomkrets: 1,7 m.  
Planteavstand lengderetning: Varierende 6 m.  
Utviklingsfase: Klimaksfasen.  
Skjøtsel: Frikronet.

### Avstander og omgivelser

Plassering: Avstand fra asfaltkant 3,4 m og hvit stripe 72,9 m.  
Rabatt med grasbakke 5 m bred.  
Fysiske objekter som påvirker alleen: Gjerde, lyktestolpe, innkjørsel, grantrær, forlatt campingplass.  
Alleens målpunkter: Inngang skolebygg.

### Alleens verdi

Landskapsbildet: Eksponert.  
Kulturmiljø: Gammel skolebygning, boliger.  
Vegmiljø: Linjeførende, skiller skolen fra vegen.  
Naturmiljø: Litt mose, lav.  
Biotopklasse: M

### Vurdering av alleen

Eldre bjørkerække som markerer inngangen til flott, gammelt skolebygg.



## 5 Fv. 22 Fetveien, Hovinbakken

Alléklasse: **D**

Veginfo: Asfaltdekke med hvit- og gul stripe. ÅDT 16200.  
Vegbredde: 4-felt.

### Alleen

Allélengde: Se merknader. Ensidig rekke, plantet.  
Treslag/antall: Bjørk – *Betula pendula.*: 14  
Trehøyde: Jevn høyde under 5 m.  
Form: Åpen.  
Stammeomkrets: 0,12 m.  
Planteavstand lengderetning: 14 m.  
Utviklingsfase: Vekstfasen.  
Merknader: Nyplantede bjørketrær er et gjennomgangstema langs Rv 22 mellom Fetsund og Lillestrøm. Kun to av disse er registrert.  
Rekkene består av trær i lik stand og lik alder og har omtrent lik innbyrdes planteavstand.  
Skjøtsel: Frikronet.

### Avstander og omgivelser

Plassering: Avstand fra asfaltkant 1,8 m og hvitstripe 2,2 m.  
Grasbakke.  
Fysiske objekter som påvirker alleen: Støyskjem, autovern, lyktestolper.

### Alleens verdi

Landskapsbildet: Lite eksponert, står mellom autovern og støyskjem.  
Kulturmiljø: Jordbruk, vegkryss.  
Vegmiljø: For ung og spinkel til å ha betydning for vegmiljøet, men kan få positiv innvirkning på sikt.  
Biotopklasse: L



### Vurdering av alleen

Trerekke inneklemt mellom autovern og støyskjem. Trærne er i varierende stand. Har foreløpig liten betydning for vegmiljøet. På sikt kan dette oppnås.

## 6 Rv. 22 Fetveien, ved Merkja

Alléklasse: **C**

Veginfo: Asfaltdekke med hvit- og gul stripe. ÅDT 16200.  
Vegbredde: 3-felt pluss rabatt.

### Alleen

Allélengde: 60 m. Se merknader. Ensidig rekke, plantet.  
Treslag/antall: Bjørk – *Betula pendula.*: 7  
Trehøyde: Jevn høyde under 5 m.  
Form: Åpen.  
Stammeomkrets: 0,15 m.  
Planteavstand lengderetning: 10 m.  
Utviklingsfase: Vekstfasen.  
Merknader: Nyplantede bjørketrær er et gjennomgangstema langs Rv 22 mellom Fetsund og Lillestrøm. To av disse er registrert.  
Rekkene består av trær i lik stand og lik alder og har ca lik innbyrdes planteavstand.  
Skjøtsel: Frikronet.

### Avstander og omgivelser

Plassering: Avstand fra asfaltkant (gangveg) 2,2 m og hvit stripe 8,9 m. Bark rundt trestammene.

### Alleens verdi

Landskapsbildet: Lite eksponert, tynne og gjennomsiktige trær.  
Kulturmiljø: Jordbruk.  
Vegmiljø: For ung og spinkel til å ha betydning for vegmiljøet, men kan få positiv innvirkning på sikt.  
Biotopklasse: L



Veginfo: Asfaltdekke med hvit- og gul stripe. 60 km/t.  
ÅDT 6700. Vegbredde: 6 m

### Alleen

Allélengde: 46 m. Ensidig rekke, plantet.  
Treslag/antall: Bjørk – *Betula pendula*: 6  
Trehøyde: Jevn høyde 20-25 m.  
Form: Åpen.  
Stammeomkrets: 1,1-2,4 m.  
Utviklingsfase: Klimaksfasen.  
Skjøtsel: Frikronet.

### Avstander og omgivelser

Plassering: Avstand fra asfaltkant 2,3 m og hvitstripe 2,6 m.  
Trærne står i grasbakke.  
Fysiske objekter som påvirker alleen: Gjerde, strømledning, skilt, furutrær.

### Alleens verdi

Landskapsbildet: Eksponert.  
Kulturmiljø: Jordbruk, boligbebyggelse.  
Vegmiljø: Tydeliggjør sving, skjermende mot hus.  
Naturmiljø: Lav, hull, kjuke.  
Biotopklasse: H



### Vurdering av alleen:

Kort, gammel bjørkerekke med store trær som fungerer som romdannende element for vegen. Halvparten av trærne er i dårlig stand.



Veginfo: Grusdekke. ÅDT 150.  
Vegbredde: 3,9 m.

**Alléen**

Allélengde: 37 m. Ensidig rekke, naturlig opphav.  
Treslag/antall: Bjørk – *Betula* sp.: 8  
Trehøyde: Jevn høyde 20-25 m.  
Form: Delvis lukket.  
Stammeomkrets: 1,4 m.  
Planteavstand lengderetning: Jevn avstand 4 m.  
Utviklingsfase: Klimaksfasen.  
Merknader: To ensidige rekker på hver sin side av vegen, men ikke stående mot hverandre.  
Skjøtsel: Frikronet.

**Avstander og omgivelser**


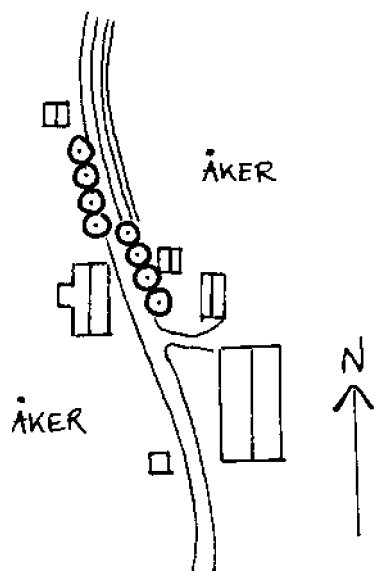
Plassering: Avstand fra gruskant 1,9 m. Trærne står i plen.  
Fysiske objekter som påvirker alleen: Strømstolpe og -linje.  
Alleens målpunkter: Gårdstun.

**Alleens verdi**

Landskapsbildet: Godt eksponert.  
Kulturmiljø: Gårdstun, jordbrukslandskap.  
Vegmiljø: Danner en port/passasje; grenene danner tak over vegen.  
Naturmiljø: Lav, noe hull.  
Biotopklasse: M

**Vurdering av alleen**

Kort trerekke i god stand. Kan også oppleves som allé ettersom trærne er fordelt på begge sider av vegen og at kronene noen steder har vokst i hverandre og danner et tak. Trærne bidrar til å skape en lun atmosfære rundt inngangen til gårdsbruket.



Veginfo: Grusdekke. 50 km/t. ÅDT 150.  
Vegbredde: 4,5 m.

**Alleen**

Allélengde: 45,5 m. Ensidig rekke, plantet.  
Treslag/antall: Ask – *Fraxinus excelsior*: 7  
Trehøyde: Jevn høyde 15-20 m.  
Form: Åpen.  
Stammeomkrets: 1,7 m.  
Planteavstand lengderetning: Jevn avstand 6,5 m.  
Utviklingsfase: Avviklingsfasen.  
Skjøtsel: Frikronet.

**Avstander og omgivelser**

Plassering: Avstand fra gruskant 2,7 m. Trærne står i plen.  
Fysiske objekter som påvirker alleen: Avfallsdunker.

**Alleens verdi**

Landskapsbildet: Lite eksponert.  
Kulturmiljø: Jordbrukslandskap.  
Vegmiljø: Trærne virker skjermende for bolig.  
Naturmiljø: Mose, lav, noen hull.  
Biotopklasse: M

**Vurdering av alleen**

Kort, gammel trerekke i dårlig stand (avviklingsfasen).  
Ett tre er dødt og flere trær er døende.





Veginfo: Grusdekke. 50 km/t. ÅDT 150.  
Vegbredde: 3,2 m.

**Alleen**

Allélengde: 230 m. Allé, plantet.  
Treslag/antall: Ask – *Fraxinus excelsior*: 62  
Trehøyde: Varierende høyde 10-25 m.  
Form: Både åpen og lukket.  
Stammeomkrets: 1,33 m.  
Planteavstand lengderetning: Jevn avstand 5,3 m.  
Planteavstand bredde: Jevn brede 4,8 m.  
Utviklingsfase: Klimaks- og avviklingfasen.  
Merknader: Mye oppslag rundt stammene.  
Skjøtsel: Frikronet. Enkelte trær er lukeforynget.

**Avstander og omgivelser**

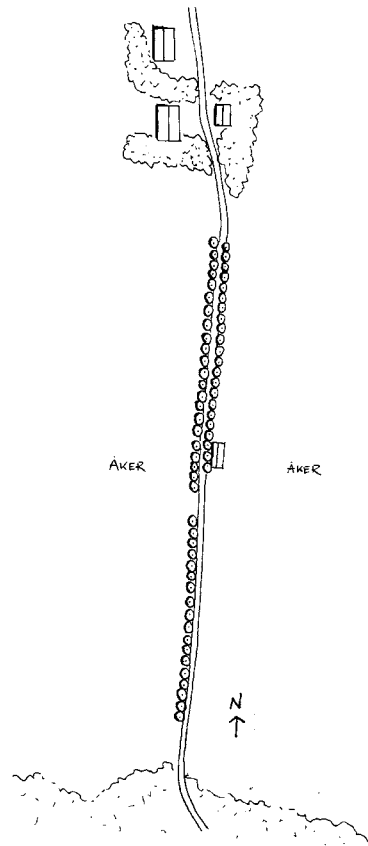

Plassering: Trærne står på grasbakke og noen steder dominerer kratt undervegetasjonen.  
Fysiske objekter som påvirker alleen: Strømmaster og strømledning.  
Alleens målpunkter: Gammelt gårdstun ut mot et utsiktspunkt og et naturreservat (som er nyere enn trærne).

**Alleens verdi**

Landskapsbildet: Meget godt eksponert.  
Kulturmiljø: Jordbrukslandskap.  
Vegmiljø: Linjeførende, danner tak over veggen der kronene dannes. Nydelig!  
Naturmiljø: Mose, lav, noen hulle, sopp.  
Biotopklasse: H

**Vurdering av alleen**

Allé med gamle trær som har stor betydning for landskapet og omgivelsene rundt alleen. Alleen bidrar til et spennende romforløp der en først kommer gjennom et gårdstun, deretter gjennom tunnelen som trærne skaper, før landskapet åpner seg i enden av alleen og en får god utsikt over naturreservatet.



Veginfo: Asfaltdekke. 50 km/t. ÅDT 150.  
 Vegbredde: Litt varierende, ca 4 m.

### Alleen

Allélengde: 300 m. Allé, plantet.  
 Treslag/antall: 48  
 Ask – *Fraxinus excelsior*: 9  
 Bjørk – *Betula* sp.: 30  
 Hestekastanje – *Aesculus hippocastanum*: 19  
 Poppel – *Populus* sp.: 4  
 Trehøyde: Varierende høyde 10-20 m.  
 Form: Både åpen og lukket.  
 Stammeomkrets: Ask: 2 m, hestekastanje: 1,15 m, poppel 1,4 m.  
 Planteavstand lengderetning: Store avvik 10-30 m.  
 Planteavstand bredde: Jevn bredde.  
 Utviklingsfase: Klimaks- og avviklingsfasen.  
 Merknader: Bjørk og ask fortsetter inn på kommunale vegger.  
 Skjøtsel: Frikronet. En bjørk er lukeforynget.

### Avstander og omgivelser

Plassering: Avstand fra asfaltkant 1,7 m og hvit stripe 1,9 m.  
 Rabattbredde 6,5 m. Trærne står på grasbakke.  
 Fysiske objekter som påvirker alleen: Lyktestolper, skilt, innkjørsler, el-boks.  
 Alleens målpunkter: Kirke.

### Alleens verdi

Landskapsbildet: Eksponert.  
 Kulturmiljø: Kirke, kirkegård, jordbrukslandskap.  
 Vegmiljø: Linjeførende, romdannende, 'viser veg' til kirken.  
 Naturmiljø: Mose, lav, noen hull.  
 Biotopklasse: H

### Vurdering av alleen

Lang allé med klart målpunkt (Fet kirke) og stor variasjon i arter.  
 Alleen er i ok stand, men noen tørre trær. Alleen antas å ha stor kulturhistorisk verdi, og ikke minst er den en fryd for øyet!

